


KABUPATEN

# ACEH UTARA DALAM ANGKA

*Aceh Utara Regency in Figures*

# 2016



**BADAN PUSAT STATISTIK  
KABUPATEN ACEH UTARA**  
*Statistics of Aceh Utara Regency*

# **ACEH UTARA DALAM ANGKA 2016**

## *Aceh Utara in Figures 2016*

Nomor Katalog BPS / *Catalog Number* : 1102001.1111

Nomor ISSN / *ISSN Number* : 2442-6547

Ukuran Buku / *Book Size* : 21 x 15 cm

Jumlah Halaman / *Number of Page* : lii + 442 Halaman / *Page*

### **Naskah / *Manuscript* :**

- Sub Bagian Tata Usaha /  
*Administration Sub Division*
- Seksi Statistik Sosial /  
*Social Statistic Section*
- Seksi Statistik Produksi /  
*Production Statistic Section*
- Seksi Statistik Distribusi /  
*Distribution Statistic Section*
- Seksi Neraca Wilayah dan Analisis Statistik /  
*Regional Account and Statistic Analysis Section*
- Seksi Integrasi, Pengolahan dan Diseminasi Statistik /  
*Integration, Data Processing and Dissemination Statistic Section*

### **Desain dan Gambar Kulit / *Design and Cover* :**

- Seksi Integrasi, Pengolahan dan Diseminasi Statistik /  
*Integration, Data Processing and Dissemination Statistic Section*

### **Diterbitkan Oleh / *Published by* :**

BPS Kabupaten Aceh Utara  
*BPS-Statistics of North Aceh Regency*

Boleh Dikutip Dengan Menyebut Sumbernya  
*May be Cited with Mentioning Source*



### LAMBANG KABUPATEN ACEH UTARA

☪ BINTANG BERSEGI LIMA ☪  
Melambangkan Falsafah Pancasila

☪ MESJID DAN KANDIL ☪  
Melambangkan Daerah Aceh Utara Sebagai Tempat Pertama Masuknya Agama Islam di Indonesia

☪ SETANGKAI PADI DENGAN BUTIRNYA 45 ☪  
Melambangkan Kemakmuran dan Jumlah Butirnya Merupakan Tahun Kemerdekaan Republik Indonesia

☪ RENCONG ☪  
Melambangkan Kepahlawanan Rakyat Aceh

☪ NERACA ☪  
Melambangkan Keadilan Yang Merupakan Cita-cita Seluruh Rakyat

☪ SETANGKAI DAUN KELAPA ☪  
Melambangkan Kesuburan Daerah

☪ SEHELAI PITA SEBAGAI TALI PENGIKAT ☪  
Melambangkan Unsur Kesatuan dan Persatuan

# PETA INDEKS KABUPATEN ACEH UTARA PROVINSI ACEH



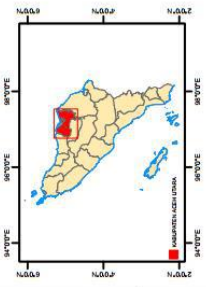
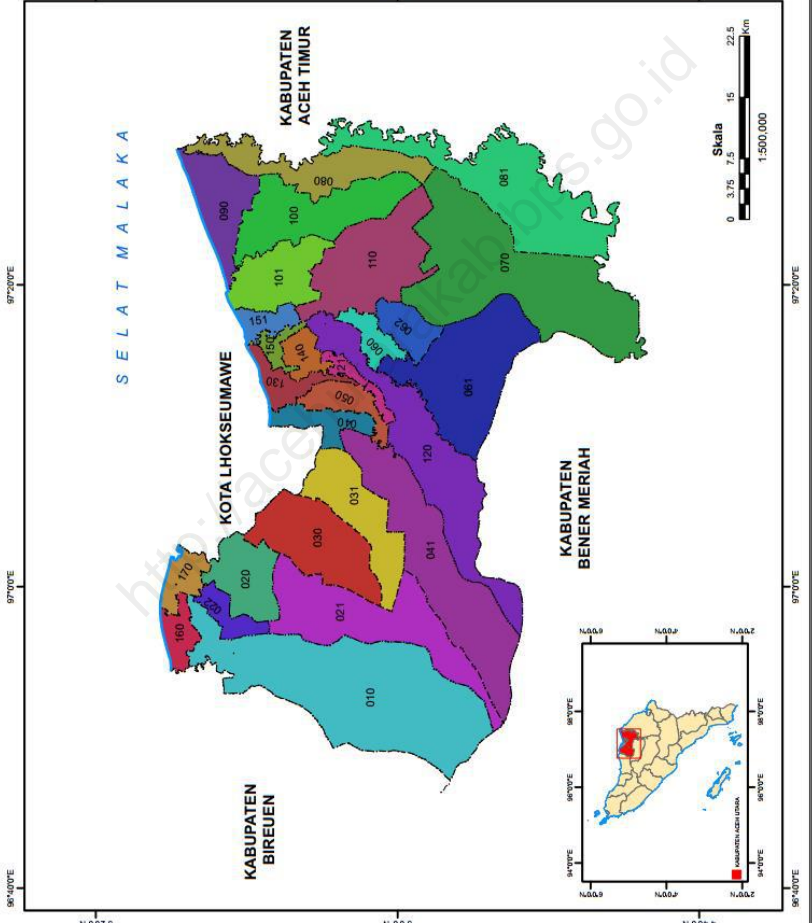
## LEGENDA

- BATAS ADMINISTRASI**
- Batas Kabupaten
  - Batas Kecamatan
  - Batas Desa
  - Garis Pantai

## KODE DAN NAMA KECAMATAN

- |     |                 |
|-----|-----------------|
| 010 | Sawang          |
| 020 | Nisam           |
| 021 | Nisam Andara    |
| 022 | Banda Baru      |
| 030 | Kuta Makmur     |
| 031 | Simpang Kuramat |
| 040 | Syamtalira Bayu |
| 041 | Ceureudong Pate |
| 050 | Meurah Mulia    |
| 060 | Matangguli      |
| 070 | Paya Bakong     |
| 071 | Prak Timu       |
| 072 | Cot Girek       |
| 080 | Tanah Jambu Aye |
| 081 | Langgahan       |
| 090 | Sarandono       |
| 091 | Bakija          |
| 100 | Bakija Barat    |
| 101 | Liolekulon      |
| 110 | Tanah Lusa      |
| 120 | Nibong          |
| 130 | Samudera        |
| 140 | Syamtalira Lon  |
| 150 | Tanah Pasir     |
| 160 | Lapang          |
| 170 | Muara Batu      |
| 180 | Dewantara       |

Sumber: Peta Indeks Wilayah BPS, 2013





**H. MUHAMMAD THAIB**  
BUPATI ACEH UTARA



**Drs. MUHAMMAD JAMIL, M.Kes**  
**WAKIL BUPATI ACEH UTARA**



## SAMBUTAN BUPATI ACEH UTARA

Assalamualaikum Warahmatullahi Wabarakatuh,

Pembangunan daerah merupakan bagian penting dari pembangunan nasional. Untuk mendukung suksesnya pelaksanaan pembangunan, salah satu instrumen yang sangat diperlukan adalah tersedianya data yang akurat, sehingga dengan demikian setiap perencanaan dapat dirumuskan secara tepat waktu, berkesinambungan dan efektif sehingga sasaran yang diharapkan dapat dicapai secara optimal.

Kebutuhanakan data dan informasi yang akurat, *up to date*, *valid*, dan *reliable* sangat diperlukan untuk menunjang perencanaan, pelaksanaan, dan evaluasi pembangunan. Oleh sebab itu, “Aceh Utara Dalam Angka 2016” merupakan hasil positif dan memberikan banyak manfaat khususnya dalam perencanaan pembangunan dan penentuan kebijakan.

Selanjutnya diharapkan statistik yang disajikan dapat memberikan manfaat bagi banyak pihak dan untuk berbagai keperluan.

Lhokseumawe, Juli 2016  
BUPATI ACEH UTARA

A handwritten signature in blue ink, appearing to read 'H. Muhammad Thaib', is written over a faint watermark.

**H. MUHAMMAD THAIB**



## **FOREWORD** **THE REGENT OF NORT ACEH**

Assalamualaikum Warahmatullahi Wabarakatuh,

*The regional development as an important part of national development. For this purpose accurate data is extremely required, so that development planning can be formulated at proper time, continuously and effectively in order to achieve an optimal goal.*

*The needs of accurate data and information, the up to date, valid, and reliable statistic data very important to help the planning, processing, and evaluating the regional development. Because of that, "Aceh Utara in Figures 2016" is a positive outcomes and gives so many contribution in making several planning and public decision or policy.*

*Further statistics presented are expected to provide benefits to many parties and for various purposes.*

Lhokseumawe, Juli 2016  
THE REGENT OF NORTH ACEH

A handwritten signature in blue ink, appearing to read 'H. Muhammad Thaib', written over a faint watermark.

**H.MUHAMMAD THAIB**



**BADAN PUSAT STATISTIK  
KABUPATEN ACEH UTARA**

## **Kata Pengantar**

Publikasi “Aceh Utara Dalam Angka 2016” ini merupakan seri penerbitan publikasi daerah dalam angka lanjutan yang diterbitkan oleh Badan Pusat Statistik (BPS) Kabupaten Aceh Utara.

Data yang di sajikan dalam buku ini merupakan kumpulan data statistik yang diperoleh dari berbagai instansi pemerintah maupun swasta di Kabupaten Aceh Utara serta data statistik dari hasil sensus dan survei yang dilaksanakan oleh BPS Kabupaten Aceh Utara.

Harapan kami semoga data statistik yang tersaji dapat bermanfaat bagi masyarakat pengguna data, baik Pemerintah Daerah maupun pihak swasta. Kritik dan saran yang konstruktif dari berbagai pihak sangat kami hargai guna peningkatan mutu publikasi ini di masa mendatang.

Akhirnya kami ucapkan terima kasih yang sebesar-besarnya semua pihak yang telah membantu terwujudnya publikasi ini.

Lhoksukon, Juli 2016  
BADAN PUSAT STATISTIK  
KEPALA.

**Ir. HAMDANI**  
19631231 199103 1 024



**BADAN PUSAT STATISTIK  
KABUPATEN ACEH UTARA**

*Preface*

*Publication “Aceh Utara in Figures 2016” is continued from previous publication that issued by BPS - Statistics of Aceh Utara Regency.*

*This publication provides statistical data that had been collected from government and private institutions in Aceh Utara Regency and other sensus and survey that held by BPS of Aceh Utara Regency.*

*Hopefully this publication are useful to all the people, Local Government and other related Agency, whose using this publication. Critics as well as suggestions which is constructive is very appreciated to improved the quality of this publication in the future.*

*Finally we would like to thanks to all the people that already help us so this publication can be finished on time.*

*Lhoksukon, Juli 2016  
BPS-STATISTIC OF NORTH ACEH REGENCY  
CHIEF.*



**Ir. HAMDANI**

19631231 199103 1 024

**DAFTAR ISI**

*List of Contents*

		<b>Halaman / Pages</b>
1	<b>LAMBANG KABUPATEN ACEH UTARA</b> <i>Symbol of North Aceh Regency</i>	iii
2	<b>PETA KABUPATEN ACEH UTARA</b> <i>Map of North Aceh Regency</i>	v
3	<b>BUPATI ACEH UTARA</b> <i>The Regent Of North Aceh Regency</i>	vii
4	<b>WAKIL BUPATI ACEH UTARA</b> <i>The Vice Regent Of North Aceh Regency</i>	ix
5	<b>SAMBUTAN BUPATI ACEH UTARA</b> <i>Foreword by The Regent of North Aceh Regency</i>	xi
6	<b>KATA PENGANTAR KEPALA BADAN PUSAT STATISTIK KABUPATEN ACEH UTARA</b> <i>Preface by Chief of Regional Development Board of North Aceh Regency</i>	xiii
7	<b>DAFTAR ISI</b> <i>List of Contents</i>	xv
8	<b>PENDAHULUAN</b> <i>Introduction</i>	xlv
9	<b>SEJARAH SINGKAT KABUPATEN ACEH UTARA</b> <i>Brief Story of North Aceh Regency</i>	xlix
<b>BAB I</b>	<b>G E O G R A F I S</b> <b>Geography</b>	
Tabell/Table	1. 1 <b>Letak dan Geografis</b> <i>Location and Geography</i>	3
Tabell/Table	1. 2 <b>Penggunaan Lahan di Kabupaten Aceh Utara</b> <i>Land Utilization in North Aceh Regency</i>	4
Tabell/Table	1. 3 <b>Luas Daerah Menurut Kecamatan</b> <i>Area of Sub District</i>	5
Tabell/Table	1. 4 <b>Jarak dari Ibukota Kecamatan ke Ibukota Kabupaten dan Ibukota Propinsi</b> <i>The Distance from Capital of Sub District to Capital of Regency and Capital of Province</i>	6
Tabell/Table	1. 5 <b>Banyaknya Desa/Kelurahan Menurut Letak Topografi</b> <i>Number of Villages by Topographical Location</i>	7

Tabell/Table	1. 6	<b>Banyaknya Desa/Kelurahan Menurut Letak Geografis</b> <i>Number of Villages by Geographical Location</i>	8
Tabell/Table	1. 7	<b>Curah Hujan, Hari Hujan dan Penyinaran Matahari</b> <i>Rainfall, Rainy Days and Sunshine</i>	9
Tabell/Table	1. 8	<b>Arah, Kecepatan Rata-rata dan Kecepatan Angin Maksimum</b> <i>Wind Direction, Rate Velocity and Maximum Velocity</i>	10
Tabell/Table	1. 9	<b>Rata-rata Temperatur Maksimum dan Minimum</b> <i>Average Maximum/Minimum Temperature</i>	11
Tabell/Table	1. 10	<b>Rata-rata Tekanan Udara dan Lembab Nisbi</b> <i>Rate of Air Pressure and Relative Humidity</i>	12
Tabell/Table	1. 11	<b>Data Curah Hujan Dalam Wilayah Kabupaten Aceh Utara</b> <i>Rainfall Data in North Aceh Region</i>	13
<b>BAB II</b>		<b>P E M E R I N T A H A N</b> <b>Government</b>	
Tabell/Table	2. 1	<b>Jumlah Kemukiman, Desa dan Kelurahan Menurut Kecamatan</b> <i>Number of Kemukimans, Villages, and Kelurahan</i>	19
Tabell/Table	2. 2	<b>Jumlah Anggota DPRD Kabupaten Menurut Fraksi, Komisi dan Jenis Kelamin</b> <i>Number of Parliament Member by Fraction, Commission &amp; Sex</i>	20
Tabell/Table	2. 3	<b>Nama, Pendidikan, Umur dan Asal Partai Anggota DPRD Kabupaten</b> <i>Name, Education, Age and Political Parties of Parliament Member</i>	21
Tabell/Table	2. 4	<b>Banyaknya Keputusan Pimpinan DPRD dan Berita Acara Persetujuan Bersama</b> <i>Number of Decisions and Collective Agreement Made by Head of Local Representatives</i>	23
Tabell/Table	2. 5	<b>Banyaknya Keputusan DPRD dan Berita Acara Persetujuan Bersama</b> <i>Number of Decisions and Collective Agreement Made by Local Representatives</i>	28
Tabell/Table	2. 6	<b>Banyaknya Pegawai Negeri Sipil Daerah Menurut Golongan</b> <i>Number of Civil Servant by Rank</i>	30

Tabell/Table	2. 7	<b>Banyaknya Pegawai Negeri Sipil Daerah Menurut Pendidikan</b> <i>Number of Civil Servant by Education</i>	32
Tabell/Table	2. 8	<b>Banyaknya Pegawai Negeri Sipil Daerah Kantor Kecamatan Menurut Golongan</b> <i>Number of Sub Distric Office Civil Servant by Rank</i>	36
Tabell/Table	2. 9	<b>Banyaknya Pegawai Negeri Sipil Daerah Kantor Kecamatan Menurut Pendidikan</b> <i>Number of Sub Distric Office Civil Servant by Education</i>	37
Tabell/Table	2. 10	<b>Banyaknya Pegawai Negeri Sipil Daerah Pada Puskesmas Menurut Golongan</b> <i>Number of Civil Servant at Puskesmas by Rank</i>	39
Tabell/Table	2. 11	<b>Banyaknya Pegawai Negeri Sipil Daerah Pada Puskesmas Menurut Pendidikan</b> <i>Number of Civil Servant at Puskesmas by Education</i>	40
Tabell/Table	2. 12	<b>Banyaknya Pegawai Negeri Sipil Daerah Guru dan Tenaga Administrasi Menurut Golongan</b> <i>Number of Teacher and Administration Staff Civil Servant by Rank</i>	42
Tabell/Table	2. 13	<b>Banyaknya Pegawai Negeri Sipil Daerah Guru dan Tenaga Administrasi Menurut Pendidikan</b> <i>Number of Teacher and Administration Staff Civil Servant by Education</i>	43
Tabell/Table	2. 14	<b>Rekapitulasi Pegawai Negeri Sipil Menurut Golongan</b> <i>Realisation of Civil Servant by Rank</i>	45
Tabell/Table	2. 15	<b>Rekapitulasi Pegawai Negeri Sipil Menurut Pendidikan</b> <i>Realisation of Civil Servant by Education</i>	46
Tabell/Table	2. 16	<b>Rekapitulasi Kenaikan Pangkat, Pencatatan Gelar &amp; Pengesahan Masa Kerja Pegawai Negeri Sipil</b> <i>Realisation on Degree, Rank Increase dan Time Period of Civil Servant</i>	48
Tabell/Table	2. 17	<b>Rekapitulasi Realisasi Pensiun Pegawai Negeri Sipil</b> <i>Realisation of Civil Servant Pension</i>	49
Tabell/Table	2. 18	<b>Banyaknya Calon/Pegawai Negeri Sipil Menurut Departemen/ Non Departemen dan Golongan Dalam Kabupaten Aceh Utara</b> <i>Number of Candidate for Civil Service/Civil Servant According to Department/Non Department in North Aceh Regency</i>	50
Tabell/Table	2. 19	<b>Jumlah Sertifikat Hak Milik Bangunan yang Diberikan/ Diselesaikan Menurut Bulan</b> <i>Number of Right ofOwnership of Building Given/Finished</i>	51

Tabell/Table	2. 20	<b>Jumlah Sertifikat Hak Guna Bangunan yang Diberikan/ Diselesaikan Menurut Bulan</b> <i>Number of Right of Use of Building Given/Finished</i>	52
Tabell/Table	2. 21	<b>Jumlah Sertifikat Hak Pakai dan Hak Pengelola yang Diterima/Diselesaikan Menurut Bulan</b> <i>Number of Right of Use and Right of Organizer Certificates Received/finished</i>	53
Tabell/Table	2. 22	<b>Jumlah Sertifikat Hak Tanggungan Yang Diberikan/Diselesaikan Menurut Bulan</b> <i>Number of Right of Use and Right of Buildings Given/finished</i>	54
Tabell/Table	2. 23	<b>Jumlah Sertifikat Tanah Waqaf Yang Diberikan/Diselesaikan Menurut Bulan</b> <i>Number of Waqf Lands of Buildings Given/finished</i>	55
Tabell/Table	2. 24	<b>Banyaknya Tindak Kriminalitas Per Jenis Kasus Di Wilayah Hukum Polres Lhokseumawe Menurut Kecamatan</b> <i>Number of Crime Cases in Law Area of Lhokseumawe Police Department by Sub Distric</i>	57
Tabell/Table	2. 25	<b>Banyaknya Tindak Kriminalitas Per Jenis Kasus Di Wilayah Hukum Polres Lhokseumawe Menurut Bulan</b> <i>Number of Crime Cases in Law Area of Lhokseumawe Police Department by Month</i>	61
Tabell/Table	2. 26	<b>Perkembangan Tindak Kriminalitas per Jenis Kasus di Wilayah Tugas Polres Lhokseumawe</b> <i>Development of Crime Cases in Law Area of Lhokseumawe Police Department</i>	63
Tabell/Table	2. 27	<b>Banyaknya Tindak Kriminalitas Per Jenis Kasus Di Wilayah Hukum Polres Aceh Utara Menurut Kecamatan</b> <i>Number of Crime Cases in Law Area of North Aceh Police Department by Sub Distric</i>	64
Tabell/Table	2. 28	<b>Perkembangan Tindak Kriminalitas per Jenis Kasus di Wilayah Tugas Polres Aceh Utara</b> <i>Development of Crime Cases in Law Area of North Aceh Police Department</i>	68
Tabell/Table	2. 29	<b>Banyaknya Perkara Pidana yang Diterima dan Diselesaikan Menurut Jenis Perkara oleh Pengadilan Negeri Aceh Utara Menurut Bulan</b> <i>Number of Criminals Cases Reported and Setleed by Kind of Cases by State Court of Justice in North Aceh Regency</i>	69
Tabell/Table	2. 30	<b>Banyaknya Penerimaan pada Kejaksaan Negeri Aceh Utara diperinci menurut Jenis Perkara</b> <i>Total Receive of Attorney officeof North Aceh Regency Detailed by Typeof Crime of Justice in North Aceh Regency</i>	73

Tabell/Table	2. 31	<b>Penyelesaian Perkara Pidana Bidang Tindak Pidana Umum dengan Acara Pemeriksaan Biasa dan Singkat pada Kejaksaan Negeri Aceh Utara</b> <i>Solving Criminal of CommonPublic an Injustice with Event of Ordinary Inspection and Shorten at Public Attorney of North Aceh Regency</i>	75
Tabell/Table	2. 32	<b>Hasil Dinas dan Hasil lelang Barang Temuan Bidang Tindak Pidana Umum Pada Kejaksaan Negeri Aceh Utara</b> <i>Result on Duty and Result of Auction of Found Goods of Common/ Public Doing an Injusticeat Public Attorney of North Aceh Regency</i>	77
Tabell/Table	2. 33	<b>Banyaknya Perkara Perdata yang Diterima dan Diselesaikan Menurut Bulan oleh Mahkamah Syari'ah Kabupaten Aceh Utara Menurut Bulan</b> <i>Number of Criminals Cases Reported and Settled by Month by LawCourt of Syari'ah in North Aceh Regency</i>	78
Tabell/Table	2. 34	<b>Banyaknya Perkara Jinayat yang Diterima dan Diselesaikan Menurut Bulan oleh Mahkamah Syari'ah Kabupaten Aceh Utara Menurut Bulan</b> <i>Number of Jinayat Cases Reported and Setleed by Month by LawCourt of Syari'ah in North Aceh Regency</i>	79
Tabell/Table	2. 35	<b>Banyaknya Perkara yang Diterima dan Diselesaikan Menurut Jenis Perkara per Bulan oleh Mahkamah Syari'ah Kabupaten Aceh Utara Menurut Bulan</b> <i>Number of Jinayat Cases Reported and Setleed by Kind of Cases and by Month by LawCourt of Syari'ah in North Aceh Regency</i>	80
Tabell/Table	2. 36	<b>Keadaan Perkara Pidana yang Diterima dan Diselesaikan Menurut Jenis Perkara oleh Pengadilan Negeri Aceh Utara</b> <i>State Criminals Cases Reported and Setleed by Kind of Cases by State Court of Justice in North Aceh Regency</i>	82
Tabell/Table	2. 37	<b>Keadaan Perkara Perdata yang Diterima dan Diselesaikan Menurut Jenis Perkara oleh Pengadilan Negeri Aceh Utara</b> <i>State Civil Cases Reported and Setleed by Kind of Cases by State Court of Justice in North Aceh Regency</i>	83
Tabell/Table	2. 38	<b>Nama-nama Bupati Kabupaten Aceh Utara</b> <i>The Regent Names in North Aceh Regency</i>	84
<b>BAB III</b>		<b>PENDUDUK DAN TENAGA KERJA</b> <i>Population and Employment</i>	
Tabell/Table	3. 1	<b>Jumlah Desa, Penduduk dan Seks Rasio Menurut Kecamatan</b> <i>Number of Villages, Population and Sex Ratio by Sub District</i>	87
Tabell/Table	3. 2	<b>Jumlah Penduduk Kabupaten Aceh Utara Menurut Kecamatan</b> <i>Number of Population in North Aceh Regency by Sub District</i>	88

Tabell/Table	3. 3	<b>Jumlah Penduduk, Rumah Tangga, Kepadatan Penduduk dan Rata-rata Penduduk per rumah Tangga Menurut Kecamatan</b> <i>Number of Population, Households, Density, and Average Population per-Household by Sub District</i>	89
Tabell/Table	3. 4	<b>Penduduk Menurut Kelompok Umur</b> <i>Number of Populations by Age Grouped</i>	90
Tabell/Table	3. 5	<b>Laju Pertumbuhan Penduduk Menurut Kecamatan</b> <i>Rate of Population Growth by Sub District</i>	91
Tabell/Table	3. 6	<b>Jumlah Pencari Kerja Belum Ditempatkan oleh Dinas Tenaga Kerja Menurut Pendidikan dan Jenis Kelamin</b> <i>Number of Undeployed Job Seekers by Education and Sex</i>	92
Tabell/Table	3. 7	<b>Jumlah Tenaga Kerja pada Perusahaan Industri Besar di Lhokseumawe Menurut Kewarganegaraan dan Jenis Kelamin</b> <i>Number of Man Powers at Large Establishment in Lhokseumawe by Citizenship and Sex</i>	93
Tabell/Table	3. 8	<b>Jumlah Pencari Kerja Terdaftar pada Dinas Tenaga Kerja Menurut Jenis Kelamin</b> <i>Number of Registered Job Seeker by Sex</i>	94
Tabell/Table	3. 9	<b>Jumlah Perusahaan dan Tenaga Kerja Menurut Sektor Usaha</b> <i>Number of Establishments and Man Power by Industry</i>	95
Tabell/Table	3. 10	<b>Jumlah Pencari Kerja Terdaftar pada Dinas Tenaga Kerja Menurut Pendidikan dan Jenis Kelamin</b> <i>Number of Registered Job Seeker by Education and Sex</i>	96
Tabell/Table	3. 11	<b>Jumlah Pengurusan Akte Kelahiran Menurut Bulan</b> <i>Number of Registration Birth Issues by Month</i>	97
Tabell/Table	3. 12	<b>Target dan Realisasi Pengeluaran Kartu Tanda Penduduk</b> <i>Target and Realization of Publication of ID</i>	98
<b>BAB IV</b>		<b>S O S I A L</b> <b>S o c i a l s</b>	
Tabell/Table	4. 1	<b>Jumlah Tenaga Dokter Menurut Kecamatan</b> <i>Number of Doctor by Sub Distric</i>	101
Tabell/Table	4. 2	<b>Jumlah Tenaga Kesehatan Menurut Kecamatan</b> <i>Number of Paramedics by Sub Distric</i>	102

Tabel/Table	4. 3	<b>Sarana Kesehatan Dasar Menurut Kecamatan</b> <i>Number of Health Based Facilities by Sub Distric</i>	103
Tabel/Table	4. 4	<b>Jumlah Balita Menurut Puskesmas</b> <i>Number of Children Under 5 Years by Puskesmas</i>	104
Tabel/Table	4. 5	<b>Jumlah Kematian Ibu Maternal Menurut Kecamatan</b> <i>Number of Mortality Maternal Mother by Sub District</i>	105
Tabel/Table	4. 6	<b>Jumlah Bayi yang Telah Diimunisasi Lengkap (Berdasarkan Cakupan Campak) Menurut Puskesmas</b> <i>Number of Baby Which Have Been Immunize of Complete (Base on Group of Measles) by Puskesmas</i>	106
Tabel/Table	4. 7	<b>Jumlah Bayi Lahir Hidup dan Bayi Lahir Mati Menurut Kecamatan</b> <i>Number of Life Birth and Died Birth of Baby</i>	108
Tabel/Table	4. 8	<b>Banyaknya Penderita Penyakit</b> <i>Number of Patient</i>	109
Tabel/Table	4. 9	<b>Jumlah Tenaga Medis Menurut Jenis Kegiatan dan Status Pada Rumah Sakit Umum Daerah Cut Meutia</b> <i>Number of Medical Servants by Kind of Activity and Status at General Hospital Cut Meutia</i>	113
Tabel/Table	4. 10	<b>Kegiatan Rawat Inap Pada RSUD Cut Meutia</b> <i>Activity of Hospitalizing at General Hospital Cut Meutia</i>	116
Tabel/Table	4. 11	<b>Aktivitas Hari Buka Poliklinik-poliklinik Pada Rumah Sakit Umum Daerah Cut Meutia</b> <i>Activities of Polyclinics at General Hospital Cut Meutia</i>	117
Tabel/Table	4. 12	<b>Kegiatan Kebidanan Pada RSUD Cut Meutia</b> <i>Activity of Perinatology at General Hospital Cut Meutia</i>	118
Tabel/Table	4. 13	<b>Kegiatan Kebidanan dan Perinatology Pada RSUD Cut Meutia</b> <i>Activity of Perinatology</i>	119
Tabel/Table	4. 14	<b>Kegiatan Pembedahan Pada RSUD Cut Meutia</b> <i>Surgical Activity at General Hospital Cut Meutia</i>	120
Tabel/Table	4. 15	<b>Jumlah Pencapaian Akseptor KB Menurut Kecamatan</b> <i>Number of Family Planning Acceptor Target by Sub District</i>	121
Tabel/Table	4. 16	<b>Jumlah Peserta KB Menurut Alat Kontrasepsi</b> <i>Number of Family Planning Participants by Contracepcy Methode and Sub Distric</i>	122

Tabell/Table	4. 17	<b>Jumlah Taman Kanak-kanak Menurut Kecamatan</b> <i>Number of Kindergarden by Sub Distric</i>	124
Tabell/Table	4. 18	<b>Jumlah Murid Taman Kanak-kanak Menurut Kecamatan</b> <i>Number of Kindergarden's Pupils by Sub Distric</i>	125
Tabell/Table	4. 19	<b>Jumlah Guru Taman Kanak-kanak Menurut Kecamatan</b> <i>Number of Kindergarden's Teachers by Sub Distric</i>	126
Tabell/Table	4. 20	<b>Jumlah Sekolah Negeri dan Swasta Menurut Jenjang Pendidikan</b> <i>Number of State and Private School According to Education Level by Sub Distric</i>	127
Tabell/Table	4. 21	<b>Jumlah Sekolah Dasar Negeri dan Madrasah Ibtidaiyah</b> <i>Number of State and Islamic Elementary Schools by Sub Distric</i>	128
Tabell/Table	4. 22	<b>Jumlah Murid Sekolah Dasar Menurut Kecamatan</b> <i>Number of Elementary School Pupils by Sub Distric</i>	129
Tabell/Table	4. 23	<b>Jumlah Guru Sekolah Dasar Menurut Kecamatan</b> <i>Number of Elementary School's Teachers by Sub Distric</i>	130
Tabell/Table	4. 24	<b>Jumlah Lulusan Sekolah Dasar dan Madrasah Ibtidaiyah</b> <i>Number of Elementary School and Islamic Elementary School Graduates by Sub Distric</i>	131
Tabell/Table	4. 25	<b>Perbandingan Jumlah Sekolah, Siswa, Kelas dan Guru Sekolah Dasar Menurut Kecamatan</b> <i>Comparision of Number of Schools, Pupils, Classrooms, and Teachers of State Elementary Schools by Sub Distric</i>	132
Tabell/Table	4. 26	<b>Rata-rata Jumlah Siswa Pada Setiap Sekolah Dasar</b> <i>Average Number of Students at Each Elementary School by Sub Distric</i>	133
Tabell/Table	4. 27	<b>Rata-rata Jumlah Guru Pada Setiap Sekolah Dasar</b> <i>Average Number of Teachers at Each Elementary School by Sub Distric</i>	134
Tabell/Table	4. 28	<b>Rata-rata Jumlah Siswa Setiap Kelas Pada Sekolah Dasar</b> <i>Average Number of Students Each Classroom at Elementary School by Sub Distric</i>	135
Tabell/Table	4. 29	<b>Rata-rata Jumlah Siswa Terhadap Guru Pada Sekolah Dasar</b> <i>Average Number of Students From Teachers at Elementary School by Sub Distric</i>	136

Tabell/Table	4. 30	<b>Banyaknya Siswa Sekolah Dasar dan Madrasah Ibtidaiyah yang Putus Sekolah Menurut Kecamatan</b> <i>Number of Dropped Out Students at Elementary School and Islamic Elementary School by Sub Distric</i>	137
Tabell/Table	4. 31	<b>Jumlah Sekolah SLTP/MTs Negeri dan Swasta</b> <i>Number of State and Private Junior High Schools and Islamic Junior High Schools by Sub Distric</i>	138
Tabell/Table	4. 32	<b>Jumlah Murid SLTP Negeri Menurut Kecamatan</b> <i>Number of State Junior High Schools Students by Sub Distric</i>	139
Tabell/Table	4. 33	<b>Jumlah Murid SLTP Swasta Menurut Kecamatan</b> <i>Number of Private Junior High Schools Students by Sub Distric</i>	140
Tabell/Table	4. 34	<b>Jumlah Guru SLTP Berdasarkan Status Menurut Kecamatan</b> <i>Number of Junior High Schools Teachers Based on Status by Sub Distric</i>	141
Tabell/Table	4. 35	<b>Jumlah Lulusan SLTP dan MTs Menurut Kecamatan</b> <i>Number of Junior High Schools and Islamic Junior High Schools Graduates by Sub Distric</i>	142
Tabell/Table	4. 36	<b>Jumlah Gedung dan Ruangan Kelas SLTP Negeri</b> <i>Number of Buildings and Classrooms of State Junior High Schools by Sub Distric</i>	143
Tabell/Table	4. 37	<b>Jumlah Gedung dan Ruangan Kelas SLTP Swasta</b> <i>Number of Buildings and Classrooms of Private Junior High Schools by Sub Distric</i>	144
Tabell/Table	4. 38	<b>Jumlah Lulusan SLTP Negeri Menurut Kecamatan</b> <i>Number of State Junior High Schools Graduates by Sub Distric</i>	145
Tabell/Table	4. 39	<b>Jumlah Lulusan SLTP Swasta Menurut Kecamatan</b> <i>Number of Private Junior High Schools Graduates</i>	146
Tabell/Table	4. 40	<b>Perbandingan Jumlah Sekolah, Siswa, Kelas dan Guru SLTP Menurut Kecamatan</b> <i>Comparision of Number of Schools, Pupils, Classrooms, and Teachers of Junior High Schools by Sub Distric</i>	147
Tabell/Table	4. 41	<b>Rata-rata Jumlah Siswa Pada Setiap SLTP</b> <i>Average Number of Students at Each Junior High School by Sub Distric</i>	148
Tabell/Table	4. 42	<b>Rata-rata Jumlah Guru Pada Setiap SLTP</b> <i>Average Number of Teachers at Each Junior High School</i>	149

Tabell/Table	4. 43	<b>Rata-rata Jumlah Siswa Setiap Kelas Pada SLTP</b> <i>Average Number of Students Each Classroom at Junior High School by Sub Distric</i>	150
Tabell/Table	4. 44	<b>Rata-rata Jumlah Siswa Terhadap Guru Pada SLTP</b> <i>Average Number of Students From Teachers at Junior High School by Sub Distric</i>	151
Tabell/Table	4. 45	<b>Banyaknya Siswa SLTP dan Madrasah Tsanawiyah yang Putus Sekolah Menurut Kecamatan</b> <i>Number of Dropped Out Students at Junior High School and Islamic Junior High School by Sub Distric</i>	152
Tabell/Table	4. 46	<b>Jumlah SMU Negeri dan Swasta Menurut Kecamatan</b> <i>Number of State and Private Senior High Schools</i>	153
Tabell/Table	4. 47	<b>Perbandingan Jumlah Sekolah, Siswa, Kelas dan Guru SMU Menurut Kecamatan</b> <i>Comparision of Number of Schools, Pupils, Classrooms, and Teachers of Senior High Schools by Sub Distric</i>	154
Tabell/Table	4. 48	<b>Jumlah Guru SMU Berdasarkan Status Menurut Kecamatan</b> <i>Number of Senior High Schools Teachers Based on Status by Sub Distric</i>	155
Tabell/Table	4. 49	<b>Rata-rata Jumlah Siswa Pada Setiap SMU</b> <i>Average Number of Students at Each Senior High School by Sub Distric</i>	156
Tabell/Table	4. 50	<b>Rata-rata Jumlah Guru Pada Setiap SMU</b> <i>Average Number of Teachers at Each Senior High School by Sub Distric</i>	157
Tabell/Table	4. 51	<b>Rata-rata Jumlah Siswa Setiap Kelas Pada SMU</b> <i>Average Number of Students Each Classroom at Senior High School by Sub Distric</i>	158
Tabell/Table	4. 52	<b>Rata-rata Jumlah Siswa Terhadap Guru Pada SMU</b> <i>Average Number of Students From Teachers at Senior High School by Sub Distric</i>	159
Tabell/Table	4. 53	<b>Jumlah Lulusan SMU Negeri Menurut Kecamatan</b> <i>Number of State Senior High Schools Graduates by Sub Distric</i>	160
Tabell/Table	4. 54	<b>Jumlah Lulusan SMU Swasta Menurut Kecamatan</b> <i>Number of Private Senior High Schools Graduates by Sub Distric</i>	161

Tabell/Table	4. 55	<b>Jumlah Gedung dan Ruangan Kelas SMU Negeri</b> <i>Number of Buildings and Classrooms of State Senior High Schools by Sub Distric</i>	162
Tabell/Table	4. 56	<b>Jumlah Gedung dan Ruangan Kelas SMU Swasta</b> <i>Number of Buildings and Classrooms of Private Senior High Schools by Sub Distric</i>	163
Tabell/Table	4. 57	<b>Ketersediaan Fasilitas Milik Sekolah Menengah Umum (SMU) Menurut Kecamatan</b> <i>The Availability of Facilities at Senior High School</i>	164
Tabell/Table	4. 58	<b>Perbandingan Jumlah Sekolah, Siswa, Kelas dan Guru SMK Menurut Kecamatan</b> <i>Comparision of Number of Schools, Pupils, Classrooms &amp; Teachers of Vocational Senior High Schools by Sub Distric</i>	165
Tabell/Table	4. 59	<b>Ketersediaan Fasilitas Milik Sekolah Menengah Kejuruan (SMK) Menurut Kecamatan</b> <i>The Availability of Facilities at Vocational Senior High School by Sub Distric</i>	166
Tabell/Table	4. 60	<b>Banyaknya Siswa SMU, Madrasah Aliyah dan SMK yang Putus Sekolah Menurut Kecamatan</b> <i>Number of Dropped Out Students at Senior High School, Islamic Junior High School and Vocational Senior School</i>	167
Tabell/Table	4. 61	<b>Jumlah Lulusan Universitas Malikussaleh</b> <i>Number of Graduate of Malikussaleh University</i>	168
Tabell/Table	4. 62	<b>Jumlah Mahasiswa Baru Universitas Malikussaleh</b> <i>Number of New Student of Malikussaleh University</i>	169
Tabell/Table	4. 63	<b>Jumlah Tenaga Pengajar (Dosen) Tetap Universitas Malikussaleh</b> <i>Number of Instructur of Malikussaleh University</i>	170
Tabell/Table	4. 64	<b>Jumlah Mahasiswa Aktif Universitas Malikussaleh</b> <i>Number of Student of Malikussaleh University</i>	171
Tabell/Table	4. 65	<b>Jumlah Pemeluk Masing-masing Agama</b> <i>Number of Each Religious Followers by Sub Distric</i>	172
Tabell/Table	4. 66	<b>Jumlah Jamaah Haji Menurut Kecamatan</b> <i>Number of Moslems Pilgrims by Sub Distric</i>	173
Tabell/Table	4. 67	<b>Jumlah Peristiwa Nikah dan Rujuk</b> <i>Number of Marriages and Reconciliations</i>	174
Tabell/Table	4. 68	<b>Jumlah Rumah Ibadah Menurut Kecamatan</b> <i>Number of Worship Places by Sub Distric</i>	177

Tabel/Table	4. 69	<b>Jumlah Tanah Waqaf Menurut Kecamatan</b> <i>Number of Waqaf Lands by Sub Distric</i>	178
Tabel/Table	4. 70	<b>Jumlah Fungsionaris Agama Islam Menurut Kecamatan</b> <i>Number of Islamic Functionarist by Sub District</i>	179
Tabel/Table	4. 71	<b>Jumlah Pondok Pesantren Menurut Kecamatan</b> <i>Number of Moslem Boarding School by Sub Distric</i>	180
Tabel/Table	4. 72	<b>Jumlah Pondok Pesantren dan Santri Menurut Kecamatan</b> <i>Number of Moslem Boarding School and Student</i>	181
Tabel/Table	4. 73	<b>Jumlah Santri Pondok Pesantren yang Melaksanakan Jalur Sekolah/Tradisional dan Salafiah Menurut Kecamatan</b> <i>Number of Student at Moslem Boarding School Traditional and Salafiah Methode by Sub Distric</i>	182
Tabel/Table	4. 74	<b>Jumlah Ustadz Pondok Pesantren yang Melaksanakan Jalur Sekolah/Tradisional dan Salafiah Menurut Kecamatan</b> <i>Number of Teachers at Moslem Boarding School Traditional and Salafiah Methode by Sub Distric</i>	183
Tabel/Table	4. 75	<b>Banyaknya Sekolah Agama Negeri/Swasta Menurut Jenjang Pendidikan dan Kecamatan</b> <i>Number of State and Private Islamic Schools by Education Level and Sub Distric</i>	184
Tabel/Table	4. 76	<b>Jumlah Madrasah Ibtidaiyah Negeri dan Swasta</b> <i>Number of State and Private Islamic Elementary Schools</i>	185
Tabel/Table	4. 77	<b>Jumlah Murid Madrasah Ibtidaiyah Negeri</b> <i>Number of Students of State Islamic Elementary School</i>	186
Tabel/Table	4. 78	<b>Jumlah Murid Madrasah Ibtidaiyah Swasta</b> <i>Number of Students of Private Islamic Elementary School</i>	187
Tabel/Table	4. 79	<b>Jumlah Lulusan Madrasah Ibtidaiyah</b> <i>Number of Islamic Elementary School Graduates</i>	188
Tabel/Table	4. 80	<b>Rata-rata Jumlah Siswa Pada Setiap Madrasah Ibtidaiyah</b> <i>Average Number of Students at Each Islamic Elementary School by Sub Distric</i>	189
Tabel/Table	4. 81	<b>Rata-rata Jumlah Siswa per Kelas Pada Setiap Madrasah Ibtidaiyah Menurut Kecamatan</b> <i>Average Number of Student per Classroom at Each Islamic Elementary School by Sub Distric</i>	190
Tabel/Table	4. 82	<b>Jumlah Madrasah Tsanawiyah Negeri dan Swasta</b> <i>Number of State and Private Islamic Junior High Schools</i>	191

Tabel/Table	4. 83	<b>Jumlah Murid Madrasah Tsanawiyah Negeri</b> <i>Number of Students at State Islamic Junior High School</i>	192
Tabel/Table	4. 84	<b>Jumlah Murid Madrasah Tsanawiyah Swasta</b> <i>Number of Students at Private Islamic Junior High School</i>	193
Tabel/Table	4. 85	<b>Jumlah Lulusan Madrasah Tsanawiyah</b> <i>Number of Graduates at Islamic Junior High School</i>	194
Tabel/Table	4. 86	<b>Jumlah Madrasah Aliyah Negeri dan Swasta</b> <i>Number of State and Private Islamic High Schools</i>	195
Tabel/Table	4. 87	<b>Jumlah Murid Madrasah Aliyah Negeri</b> <i>Number of Students at State Islamic High School</i>	196
Tabel/Table	4. 88	<b>Jumlah Murid Madrasah Aliyah Swasta</b> <i>Number of Students at Private Islamic High School</i>	197
Tabel/Table	4. 89	<b>Banyaknya Sarana Pendidikan Non Formal Menurut Kecamatan</b> <i>Number of Non Formal Islamic Education Facilities by Sub District</i>	198
Tabel/Table	4. 90	<b>Jumlah Guru Pendidikan Agama</b> <i>Number of Teacher at Islamic School</i>	199
Tabel/Table	4. 91	<b>Frekuensi Kejadian Bencana Alam Menurut Jenisnya</b> <i>Frequency and kinds of Natural Disaster</i>	200
Tabel/Table	4. 92	<b>Banyaknya Lembaga Non-Profit yang Terdaftar</b> <i>Number of Registered Non-Profit</i>	202

**BAB V****P E R T A N I A N**  
**Agriculture**

Tabel/Table	5. 1	<b>Luas Lahan Sawah dan Bukan Sawah Menurut Kecamatan</b> <i>Rice and Non-Rice Field Area by Sub Distric</i>	205
Tabel/Table	5. 2	<b>Luas Baku Sawah yang Diairi dengan Sistem Irigasi</b> <i>Rice Field Area Irrigated by Irigation System by Sub Distric</i>	206
Tabel/Table	5. 3	<b>Luas Sawah yang Ditanami Padi Satu , Dua dan Tiga Kali Setahun</b> <i>Rice Field Area Planted Once , Twice and Third a Year by Sub Distric</i>	207
Tabel/Table	5. 4	<b>Luas Lahan Kering Menurut Penggunaan</b> <i>Dried Field Area by Utilization</i>	208

Tabell/Table	5. 5	<b>Luas Lahan Lainnya Menurut Penggunaan</b> <i>Other Kind of Field Area by Utilization</i>	210
Tabell/Table	5. 6	<b>Luas Tanam, Luas Panen, Produktivitas dan Produksi Intensifikasi Padi Menurut Kecamatan</b> <i>Plantation Area, Harvesting Area, Productivity, and Production of Paddy by Sub Distric</i>	211
Tabell/Table	5. 7	<b>Luas Tanam, Luas Panen, Produktivitas dan Produksi Kedelai Menurut Kecamatan</b> <i>Plantation Area, Harvesting Area, Productivity, and Production of Soybeans by Sub Distric</i>	212
Tabell/Table	5. 8	<b>Luas Tanam, Luas Panen, Produktivitas dan Produksi Jagung Menurut Kecamatan</b> <i>Plantation Area, Harvesting Area, Productivity, and Production of Coms by Sub Distric</i>	213
Tabell/Table	5. 9	<b>Luas Tanam, Luas Panen, Produktivitas dan Produksi Kacang Tanah Menurut Kecamatan</b> <i>Plantation Area, Harvesting Area, Productivity, and Production of Peanuts by Sub Distric</i>	214
Tabell/Table	5. 10	<b>Luas Tanam, Luas Panen, Produktivitas dan Produksi Kacang Hijau Menurut Kecamatan</b> <i>Plantation Area, Harvesting Area, Productivity, and Production of Green Peanut by Sub Distric</i>	215
Tabell/Table	5. 11	<b>Luas Tanam, Luas Panen, Produktivitas dan Produksi Ubi Kayu Menurut Kecamatan</b> <i>Plantation Area, Harvesting Area, Productivity, and Production of Cassava by Sub Distric</i>	216
Tabell/Table	5. 12	<b>Luas Tanam, Luas Panen, Produktivitas dan Produksi Ubi Jalar Menurut Kecamatan</b> <i>Plantation Area, Harvesting Area, Productivity, and Production of Sweet Potatoes by Sub Distric</i>	217
Tabell/Table	5. 13	<b>Luas Tanam, Luas Panen, Produktivitas dan Produksi Kacang Panjang Menurut Kecamatan</b> <i>Plantation Area, Harvesting Area, Productivity, and Production of Long Peanuts by Sub Distric</i>	218
Tabell/Table	5. 14	<b>Luas Tanam, Luas Panen, Produktivitas dan Produksi Cabe Menurut Kecamatan</b> <i>Plantation Area, Harvesting Area, Productivity, and Production of Chilli by Sub Distric</i>	219

Tabell/Table	5. 15	<b>Luas Tanam, Luas Panen, Produktivitas dan Produksi Tomat Menurut Kecamatan</b> <i>Plantation Area, Harvesting Area, Productivity, and Production of Tomatoes by Sub Distric</i>	220
Tabell/Table	5. 16	<b>Luas Tanam, Luas Panen, Produktivitas dan Produksi Terong Menurut Kecamatan</b> <i>Plantation Area, Harvesting Area, Productivity, and Production of Egg Plant by Sub Distric</i>	221
Tabell/Table	5. 17	<b>Luas Tanam, Luas Panen, Produktivitas dan Produksi Ketimun Menurut Kecamatan</b> <i>Plantation Area, Harvesting Area, Productivity, and Production of Cucumber by Sub Distric</i>	222
Tabell/Table	5. 18	<b>Luas Tanam, Luas Panen, Produktivitas dan Produksi Bayam Menurut Kecamatan</b> <i>Plantation Area, Harvesting Area, Productivity, and Production of Spinages by Sub Distric</i>	223
Tabell/Table	5. 19	<b>Luas Tanam, Luas Panen, Produktivitas dan Produksi Semangka Menurut Kecamatan</b> <i>Plantation Area, Harvesting Area, Productivity, and Production of Watermelon by Sub Distric</i>	224
Tabell/Table	5. 20	<b>Luas Tanam, Luas Panen, Produktivitas dan Produksi Kangkung Menurut Kecamatan</b> <i>Plantation Area, Harvesting Area, Productivity, and Production of Kangkung by Sub Distric</i>	225
Tabell/Table	5. 21	<b>Luas Tanam, Luas Panen, Produktivitas dan Produksi Cabe Rawit Menurut Kecamatan</b> <i>Plantation Area, Harvesting Area, Productivity, and Production of Small Chilli by Sub Distric</i>	226
Tabell/Table	5. 22	<b>Realisasi Penggunaan Pestisida Untuk Tanaman Padi Menurut Kecamatan</b> <i>Realisation of Pesticide for Paddy by Sub District</i>	227
Tabell/Table	5. 23	<b>Perkembangan Tanaman Buah-buahan Menurut Kecamatan</b> <i>The Development Plantation of Fruits by Sub Distric</i>	228
Tabell/Table	5. 24	<b>Perkembangan Luas Tanam, Luas Panen dan Produksi Tanaman Padi, Palawija dan Hortikultura</b> <i>Devoplement Plantation Area, Harversting Area and Production of Paddy, Palawija and Horticultura</i>	230

Tabell/Table	5. 25	<b>Perkembangan Luas Tanam, Luas Panen dan Produksi Buah-Buahan</b> <i>Development Plantation Area, Harversting Area and Production of Fruits</i>	231
Tabell/Table	5. 26	<b>Jumlah Alat Pertanian Menurut Jenis</b> <i>Number of Agricultural Tools by Kinds</i>	232
Tabell/Table	5. 27	<b>Luas Tanaman dan Produksi Cengkeh Tanaman Perkebunan Rakyat Menurut Kecamatan</b> <i>Planted Area and Production of Clove Smallholders Estates by Sub Distric</i>	233
Tabell/Table	5. 28	<b>Luas Tanaman dan Produksi Aren Tanaman Perkebunan Rakyat Menurut Kecamatan</b> <i>Planted Area and Production of Palm Sugar Smallholders Estates by Sub Distric</i>	234
Tabell/Table	5. 29	<b>Luas Tanaman dan Produksi Kelapa Tanaman Perkebunan Rakyat Menurut Kecamatan</b> <i>Planted Area and Production of Coconut Smallholders Estates by Sub Distric</i>	235
Tabell/Table	5. 30	<b>Luas Tanaman dan Produksi Pala Tanaman Perkebunan Rakyat Menurut Kecamatan</b> <i>Planted Area and Production of Nutmeg Smallholders Estates by Sub Distric</i>	236
Tabell/Table	5. 31	<b>Luas Tanaman dan Produksi Sagu Tanaman Perkebunan Rakyat Menurut Kecamatan</b> <i>Planted Area and Production of Sago Smallholders Estates by Sub Distric</i>	237
Tabell/Table	5. 32	<b>Luas Tanaman dan Produksi Karet Tanaman Perkebunan Rakyat Menurut Kecamatan</b> <i>Planted Area and Production of Rubber Smallholders Estates by Sub Distric</i>	238
Tabell/Table	5. 33	<b>Luas Tanaman dan Produksi Kelapa Hibrida Tanaman Perkebunan Rakyat Menurut Kecamatan</b> <i>Planted Area and Production of Hibrida Coconut Smallholders Estates by Sub Distric</i>	239
Tabell/Table	5. 34	<b>Luas Tanaman dan Produksi Kelapa Sawit Tanaman Perkebunan Rakyat Menurut Kecamatan</b> <i>Planted Area and Production of Palm Oil Smallholders Estates by Sub Distric</i>	240

Tabell/Table	5. 35	<b>Luas Tanaman dan Produksi Nilam Tanaman Perkebunan Rakyat Menurut Kecamatan</b> <i>Planted Area and Production of Aromatic Oil Smallholders Estates by Sub Distric</i>	241
Tabell/Table	5. 36	<b>Luas Tanaman dan Produksi Kopi Tanaman Perkebunan Rakyat Menurut Kecamatan</b> <i>Planted Area and Production of Coffe Smallholders Estates by Sub Distric</i>	242
Tabell/Table	5. 37	<b>Luas Tanaman dan Produksi Kapuk Tanaman Perkebunan Rakyat Menurut Kecamatan</b> <i>Planted Area and Production of Kapok Smallholders Estates by Sub Distric</i>	243
Tabell/Table	5. 38	<b>Luas Tanaman dan Produksi Pinang Tanaman Perkebunan Rakyat Menurut Kecamatan</b> <i>Planted Area and Production of Areca Nut Smallholders Estates by Sub Distric</i>	244
Tabell/Table	5. 39	<b>Luas Tanaman dan Produksi Kakao Tanaman Perkebunan Rakyat Menurut Kecamatan</b> <i>Planted Area and Production of Cocoa Smallholders Estates by Sub Distric</i>	245
Tabell/Table	5. 40	<b>Luas Tanaman dan Produksi Lada Tanaman Perkebunan Rakyat Menurut Kecamatan</b> <i>Planted Area and Production of Pepper Smallholders Estates by Sub Distric</i>	246
Tabell/Table	5. 41	<b>Luas Tanaman dan Produksi Kemiri Tanaman Perkebunan Rakyat Menurut Kecamatan</b> <i>Planted Area and Production of Candle Nut Smallholders Estates by Sub Distric</i>	247
Tabell/Table	5. 42	<b>Luas Tanaman dan Produksi Tebu Tanaman Perkebunan Rakyat Menurut Kecamatan</b> <i>Planted Area and Production of Sugar Cane Smallholders Estates by Sub Distric</i>	248
Tabell/Table	5. 43	<b>Jumlah Petugas Peternakan Menurut Kecamatan</b> <i>Number of Animal Husbandry Officials by Sub District</i>	249
Tabell/Table	5. 44	<b>Populasi Ternak Besar Sapi Menurut Kecamatan</b> <i>Livestock Population of Cow by Sub Distric</i>	250
Tabell/Table	5. 45	<b>Populasi Ternak Besar Kerbau Menurut Kecamatan</b> <i>Livestock Population of Buffalo by Sub Distric</i>	251

Tabell/Table	5. 46	<b>Populasi Ternak Kecil Kambing Menurut Kecamatan</b> <i>Small Livestock Population of Goat by Sub Distric</i>	252
Tabell/Table	5. 47	<b>Populasi Ternak Kecil Domba Menurut Kecamatan</b> <i>Small Livestock Population of Sheep by Sub Distric</i>	253
Tabell/Table	5. 48	<b>Populasi Ternak Unggas Menurut Kecamatan</b> <i>Poultry Population by Sub Distric</i>	254
Tabell/Table	5. 49	<b>Pemotongan Ternak Besar Sapi Menurut Kecamatan</b> <i>Slaughtered Livestock of Cow by Sub Distric</i>	255
Tabell/Table	5. 50	<b>Pemotongan Ternak Besar Kerbau Menurut Kecamatan</b> <i>Slaughtered Livestock of Buffalo by Sub Distric</i>	256
Tabell/Table	5. 51	<b>Pemotongan Ternak Kecil Kambing Menurut Kecamatan</b> <i>Slaughtered Small Livestock of Goat by Sub Distric</i>	257
Tabell/Table	5. 52	<b>Pemotongan Ternak Kecil Domba Menurut Kecamatan</b> <i>Slaughtered Small Livestock of Sheep by Sub Distric</i>	258
Tabell/Table	5. 53	<b>Pemotongan Ternak Unggas Menurut Kecamatan</b> <i>Poultry Slaughtered by Sub Distric</i>	259
Tabell/Table	5. 54	<b>Produksi Telur Ternak Unggas Menurut Kecamatan</b> <i>Egg Production by Kind of Poultry by sub Districts</i>	260
Tabell/Table	5. 55	<b>Jumlah Ternak Yang Divaksinasi Menurut Kecamatan</b> <i>Vaccinated Lifestocks and Puoltry by Sub Districts</i>	261
Tabell/Table	5. 56	<b>Produksi dan Nilai Produksi Ikan Hasil Perikanan Laut Menurut Kecamatan</b> <i>Sea Fish Production and Value by Sub Distric</i>	262
Tabell/Table	5. 57	<b>Produksi dan Nilai Produksi Ikan Hasil Perikanan Laut Menurut Jenis Ikan</b> <i>Sea Fish Production and Value by Type of Fish</i>	263
Tabell/Table	5. 58	<b>Produksi dan Nilai Produksi Udang Hasil Perikanan Laut Menurut Kecamatan</b> <i>Sea Shrimp Production and Value by Sub Distric</i>	266
Tabell/Table	5. 59	<b>Produksi dan Nilai Produksi Udang Hasil Perikanan Laut Menurut Jenis Udang</b> <i>Sea Shrimp Production and Value by Type of Shrimp</i>	267
Tabell/Table	5. 60	<b>Produksi dan Nilai Produksi Binatang Berkulit Keras Hasil Perikanan Laut Menurut Kecamatan</b> <i>Sea Fish Production and Value by Sub Distric</i>	268

Tabell/Table	5. 61	<b>Produksi dan Nilai Produksi Binatang Berkulit Keras Hasil Perikanan Laut Menurut Jenis Hewan</b> <i>Sea Fish Production and Value by Type of Animal</i>	269
Tabell/Table	5. 62	<b>Luas Tambak Menurut Teknologi Budidaya</b> <i>Areal of Earthen Dam by Cultivation Technology</i>	270
Tabell/Table	5. 63	<b>Produksi Tambak Menurut Teknologi Budidaya</b> <i>Production of Earthen Dam by Cultivation Technology</i>	271
Tabell/Table	5. 64	<b>Jumlah Petani Tambak Menurut Kategori</b> <i>Number of Earthen Dam Farmer by Category</i>	272
Tabell/Table	5. 65	<b>Luas Kolam, Jumlah Produksi dan Jumlah Petani Budidaya Kolam Air Tenang Menurut Kecamatan</b> <i>Area of Earthen Dams, Productions, and Number of Farmers Fishpond Cultivation by Sub Distric</i>	273
Tabell/Table	5. 66	<b>Jumlah Usaha Pembenihan Udang (Hatchery)</b> <i>Number of Shrimp Hatcheries by Sub Distric</i>	274
Tabell/Table	5. 67	<b>Produksi Ikan Air Kolam Tenang Menurut Jenis Komoditi Yang Dipelihara</b> <i>Production of Fishpond Cultivation by Kinds of Cultivated Commodity</i>	275
Tabell/Table	5. 68	<b>Produksi Tambak Menurut Jenis Komoditi Yang Dipelihara</b> <i>Production of Earthen Dams by Kinds of Cultivated Commodity</i>	277
Tabell/Table	5. 69	<b>Nilai Produksi Tambak Menurut Jenis Ikan Jenis Komoditi Yang Dipelihara</b> <i>Production Value of Earthen Dams by Kinds of Cultivated Commodity</i>	279
Tabell/Table	5. 70	<b>Jumlah RTP/Perusahaan Perikanan Laut Menurut Kategori Besarnya Usaha</b> <i>Number of RTP / Company Marine Fisheries by Size of the Business Category</i>	280
Tabell/Table	5. 71	<b>Jumlah Nelayan Tangkap Perikanan Laut Menurut Kecamatan</b> <i>Number of Marine Fishermen by Sub District</i>	282
Tabell/Table	5. 72	<b>Jumlah Perahu/Kapal Perikanan Laut Menurut Kategori Perahu/Kapal</b> <i>Number of Boat Marine Fisheries by Boat/Ship Category</i>	283
Tabell/Table	5. 73	<b>Jumlah Unit Penangkap Perikanan Laut Menurut Jenis Alat Penangkap</b> <i>Number of Marine Fishing Equipment Units by Fishing Equipment Type</i>	285

Tabell/Table	5. 74	<b>Luas Jaringan Irigasi</b> <i>Irrigation Network Area</i>	295
Tabell/Table	5. 75	<b>Panjang Jaringan Irigasi</b> <i>Irrigation Network Distance</i>	296
<b>BAB VI</b>		<b>PERINDUSTRIAN</b> <i>Manufacturing</i>	
Tabell/Table	6. 1	<b>Produksi Bulanan Gas Alam Cair dan Kondensat PT Arun NGL</b> <i>Monthly Production of Liquid Natural Gas and Condensate of PT Arun NGL</i>	301
Tabell/Table	6. 2	<b>Jumlah Tenaga Kerja PT Arun NGL</b> <i>Number of Labour of PT Arun NGL</i>	302
Tabell/Table	6. 3	<b>Jumlah Pengapalan Hasil Produksi PT Arun NGL</b> <i>Number of Shipments of PT Arun NGL</i>	303
Tabell/Table	6. 4	<b>Perkembangan Bidang Pembangkit dan Distribusi PT PLN Cabang Lhokseumawe</b> <i>Development of Electric Power Generators and Distribution of State Electrical Company Branch of Lhokseumawe</i>	304
Tabell/Table	6. 5	<b>Perkembangan Perusahaan Umum Listrik Negara PT PLN Cabang Lhokseumawe</b> <i>Development of State Electrical Company Branch Unit Lhokseumawe</i>	305
Tabell/Table	6. 6	<b>Data Potensi Industri Kecil Non Formal Menurut Komoditi</b> <i>Potency of Small Non Formal Industries by Commodity</i>	306
Tabell/Table	6. 7	<b>Data Potensi Industri Kecil Formal Menurut Komoditi</b> <i>Potency of Small Formal Industries by Commodity</i>	310
Tabell/Table	6. 8	<b>Realisasi Penerimaan dan Pemasaran Premium Pada Depot Pertamina Lhokseumawe Menurut Bulan</b> <i>Monthly Receipts and Marketing of Premium by Depot Pertamina Lhokseumawe</i>	314
Tabell/Table	6. 9	<b>Realisasi Penerimaan dan Pemasaran Solar Pada Depot Pertamina Lhokseumawe Menurut Bulan</b> <i>Monthly Receipts and Marketing of Solar by Depot Pertamina Lhokseumawe</i>	315

Tabell/Table	6. 10	<b>Realisasi Penerimaan dan Pemasaran Elpiji Isi 12 Kg Pada Depot Pertamina Lhokseumawe Menurut Bulan</b> <i>Monthly Receipts and Marketing of 12 Kilograms Weight LPG by Depot Pertamina Lhokseumawe</i>	316
Tabell/Table	6. 11	<b>Realisasi Penerimaan dan Pemasaran Elpiji Isi 50 Kg Pada Depot Pertamina Lhokseumawe Menurut Bulan</b> <i>Monthly Receipts and Marketing of 50 Kilograms Weight LPG by Depot Pertamina Lhokseumawe</i>	317
Tabell/Table	6. 12	<b>Realisasi Penerimaan dan Pemasaran Minyak Tanah Pada Depot Pertamina Lhokseumawe Menurut Bulan</b> <i>Monthly Receipts and Marketing of Kerosine by Depot Pertamina Lhokseumawe</i>	318
Tabell/Table	6. 13	<b>Jumlah Air Minum yang Disalurkan Setiap Bulan Oleh PDAM Tirta Mon Pase</b> <i>Number of Water Supply Distributed Every Month by Water Supply Company PDAM Tirta Mon Pase</i>	319
Tabell/Table	6. 14	<b>Jumlah Pelanggan Air Minum PDAM Tirta Mon Pase</b> <i>Number of Water Supply Consumers of Local Water Supply Company PDAM Tirta Mon Pase</i>	320
Tabell/Table	6. 15	<b>Produksi Bulanan Pupuk Urea dan Ammonia PT Pupuk Iskandar Muda</b> <i>Monthly Production of Urea and Ammonia of PT PIM</i>	321
Tabell/Table	6. 16	<b>Penjualan Bulanan Pupuk Urea dan Ammonia PT Pupuk Iskandar Muda</b> <i>Monthly Sold of Urea and Ammonia of PT PIM</i>	322
Tabell/Table	6. 17	<b>Jumlah Tenaga Kerja PT Pupuk Iskandar Muda (PIM)</b> <i>Number of Labour of PT Pupuk Iskandar Muda (PIM)</i>	323
Tabell/Table	6. 18	<b>Jumlah Pengapalan Hasil Produksi PT PIM</b> <i>Number of Shipments of PT PIM</i>	324
<b>BAB VII</b>		<b>PERDAGANGAN</b> <i>T r a d e</i>	
Tabell/Table	7. 1	<b>Realisasi Ekspor Migas Menurut Negara Tujuan</b> <i>Realization of Export of Oil and Gas by Destinations Country</i>	327
Tabell/Table	7. 2	<b>Realisasi Ekspor Non Migas Menurut Negara Tujuan</b> <i>Realization of Export Non Oil and Gas by Destination Country</i>	328

Tabell/Table	7. 3	<b>Realisasi Ekspor Menurut Pelabuhan Muat</b> <i>Realization of Export by Ports</i>	329
Tabell/Table	7. 4	<b>Realisasi Ekspor Menurut Jenis Komoditi</b> <i>Realization of Exports by Commodities</i>	330
Tabell/Table	7. 5	<b>Realisasi Ekspor Menurut Eksportir</b> <i>Realization of Exports by Exporters</i>	331
Tabell/Table	7. 6	<b>Total Ekspor, Impor dan Surplus Perdagangan</b> <i>Total of Export, Import and Trade Surplus</i>	332
Tabell/Table	7. 7	<b>Realisasi Penerbitan Surat Izin Usaha Perdagangan (SIUP)</b> <i>Realization of Trading License (SIUP) Issues</i>	333
Tabell/Table	7. 8	<b>Perkembangan Perusahaan Yang Telah Memiliki SIUP</b> <i>Development of Companies Having Trading SIUP License</i>	334
Tabell/Table	7. 9	<b>Realisasi Penerbitan Tanda Daftar Perusahaan</b> <i>Realization of Companies Having Trading License Issues</i>	335
Tabell/Table	7. 10	<b>Perkembangan Perusahaan yang Telah Memiliki Tanda Daftar Perusahaan (TDP) Menurut Kecamatan</b> <i>Development of Companies Having Trading License</i>	336
Tabell/Table	7. 11	<b>Penyaluran Beras Menurut Dasar Prinlog Perum Bulog Sub Divre Lhokseumawe</b> <i>Rice Distribution by Prinlog Perum Bulog Sub Divre Lhokseumawe</i>	337
Tabell/Table	7. 12	<b>Penyaluran Beras Di Luar Golongan Anggaran Perum Bulog Sub Drive Lhokseumawe</b> <i>Rice Distribution by Outside Prinlog Perum Bulog Sub Drive Lhokseumawe</i>	338
Tabell/Table	7. 13	<b>Jumlah Stok Beras Di Gudang Sub Divre Lhokseumawe</b> <i>Total Stocks of Rice at Sub Divre Lhokseumawe by Month</i>	339
Tabell/Table	7. 14	<b>Realisasi Pengadaan Beras Dalam Negeri Perum Bulog Sub Drive Lhokseumawe</b> <i>Realization Stock of Rice by Regional Division Sub Divre Lhokseumawe</i>	340
Tabell/Table	7. 15	<b>Pemasukan Beras Dari Luar Negeri (IMPORT) Perum Bulog Sub Drive Lhokseumawe</b> <i>Import of Rice for Another Bulog Division Sub Divre Lhokseumawe</i>	341
Tabell/Table	7. 16	<b>Pemasukan Beras Untuk Perum Bulog Lain Perum Bulog Sub Drive Lhokseumawe</b> <i>Move In of Rice for Another Bulog Division Sub Divre Lhokseumawe</i>	342

Tabel/Table	7. 17	<b>Pengeluaran Beras Untuk Perum Bulog Lain (MOVE OUT) Perum Bulog Sub Drive Lhokseumawe</b> <i>Move Out of Rice for Another Bulog Division Sub Divre Lhokseumawe</i>	343
Tabel/Table	7. 18	<b>Jumlah Koperasi Usaha Nasional Menurut Aktivitas Usaha</b> <i>Number of National Business Cooperation by Activity</i>	344
Tabel/Table	7. 19	<b>Jumlah KUD dan Non KUD Serta Jumlah Anggota Menurut Kecamatan</b> <i>Number of Village Cooperation Units and Non Village Cooperation Units With Their Members</i>	345
Tabel/Table	7. 20	<b>Jumlah Koperasi dan Simpanan Koperasi Primer dan Sekunder</b> <i>Number of Cooperations and Savings Primer and Seconder Cooperation</i>	346
Tabel/Table	7. 21	<b>Jumlah Cadangan, Sisa Hasil Usaha dan Modal Koperasi Primer dan Sekunder</b> <i>Total Reserves, Residue of Exertions and Capital Primer and Seconder Cooperation</i>	347
Tabel/Table	7. 22	<b>Jumlah Aset dan Omset Koperasi Primer dan Sekunder</b> <i>Total Assets and Omset Primer and Seconder Cooperation</i>	348
<b>BAB VIII</b>		<b>Perhubungan dan Komunikasi</b> <i>Transportation and Communication</i>	
Tabel/Table	8. 1	<b>Jenis, Kondisi, Kelas dan Panjang Jalan (km)</b> <i>Kind, Condition, Class and Lenght of Roads (km)</i>	351
Tabel/Table	8. 2	<b>Jumlah Kendaraan dan Realisasi Wajib Uji</b> <i>Number of Vehicles and Realizations of Testing Obligatory</i>	352
Tabel/Table	8. 3	<b>Jumlah Kendaraan yang Telah Diuji dan Uang Pendapatan</b> <i>Number of Vehicles Tested and Registration Fee</i>	353
Tabel/Table	8. 4	<b>Jumlah Surat Kilat Khusus yang Dikirim dan Diterima Dalam Wilayah Kerja PT Pos Indonesia Cabang Lhokseumawe</b> <i>Number of Special Registered Letter Send and Received by Lhokseumawe Post Office</i>	354

Tabell/Table	8. 5	<b>Jumlah Surat Kilat yang Dikirim dan Diterima Dalam Wilayah Kerja PT Pos Indonesia Cabang Lhokseumawe</b> <i>Number of Urgent Letter Send and Received by Lhokseumawe Post Office</i>	355
Tabell/Table	8. 6	<b>Jumlah Surat Biasa yang Dikirim dan Diterima Dalam Wilayah Kerja PT Pos Indonesia Cabang Lhokseumawe</b> <i>Number of Ordinary Letter Send and Received by Lhokseumawe Post Office</i>	356
Tabell/Table	8. 7	<b>Jumlah Paket Pos Biasa yang Dikirim dan Diterima Dalam Wilayah Kerja PT Pos Indonesia Cabang Lhokseumawe</b> <i>Number of Ordinary Packet Post Send and Received by Lhokseumawe Post Office</i>	357
Tabell/Table	8. 8	<b>Jumlah Paket Pos Khusus yang Dikirim dan Diterima Dalam Wilayah Kerja PT Pos Indonesia Cabang Lhokseumawe</b> <i>Number of Special Packet Post Send and Received by Lhokseumawe Post Office</i>	358
Tabell/Table	8. 9	<b>Jumlah Pengiriman dan Pembayaran Wesel Pos Dalam Wilayah Kerja PT Pos Indonesia Cabang Lhokseumawe</b> <i>Number of Money Order Received and Sent Out by Lhokseumawe Post Office</i>	359
Tabell/Table	8. 10	<b>Jumlah Pengiriman dan Pembayaran Wesel Pos LN Western Union Dalam Wilayah Kerja PT Pos Indonesia Cabang Lhokseumawe</b> <i>Number of Money Order LN Western Union Received and Sent Out by Lhokseumawe Post Office</i>	360
Tabell/Table	8. 11	<b>Arus Ekspor Impor dan Bongkar Muat Menurut Bulan</b> <i>Flow of Loading and Unloading of Foreign and Local Trading</i>	361
Tabell/Table	8. 12	<b>Kinerja Pelayanan Kapal Cabang Pelabuhan Lhokseumawe</b> <i>Service Performance of the Branch Vessels Lhokseumawe</i>	362
<b>BAB IX</b>		<b>Keuangan dan Harga</b> <i>Finance and Prices</i>	

Tabell/Table	9. 1	<b>Pokok Ketetapan PBB Pedesaan dan Perkotaan</b> <i>Soil and Building Tax (PBB) for Rural and Urban</i>	369
Tabell/Table	9. 2	<b>Rencana dan Realisasi Penerimaan PBB Menurut Sektor</b> <i>Target and Realization of Receipts Soil and Building Tax (PBB)</i>	370
Tabell/Table	9. 3	<b>Perbandingan Laju Inflasi Kota Lhokseumawe, Kota Banda Aceh dan Nasional</b> <i>Inflation Rate in Lhokseumawe, Banda Aceh and National</i>	371
Tabell/Table	9. 4	<b>Laju Inflasi Kota Lhokseumawe Menurut Kelompok Pengeluaran</b> <i>Inflation Rate in Lhokseumawe City by Expenditure Groups</i>	372
Tabell/Table	9. 5	<b>Indeks Harga Konsumen (IHK) Kota Lhokseumawe Menurut Kelompok Pengeluaran</b> <i>Consument Price Indices in Lhokseumawe City by Expenditure Groups</i>	373
Tabell/Table	9. 6	<b>Rencana, Target dan Realisasi Pencapaian Penerimaan Pada Perum Pegadaian Cabang Lhokseumawe</b> <i>Target and Realization of Monthly Receipt Achievement at Lhokseumawe Representative of Pawn Office</i>	374
Tabell/Table	9. 7	<b>Persentase Perbandingan Jumlah Penyaluran Kredit Menurut Klasifikasi/Golongan Uang Pinjam</b> <i>Percentage Comparison of Total Credit Delivery by Classification/Group of Source of Money</i>	375
Tabell/Table	9. 8	<b>Perkembangan Kredit dan Lelang Pada Perum Pegadaian Cabang Lhokseumawe Menurut Bulan</b> <i>Trend of Monthly Credit and Auction at Lhokseumawe Representative of Pawn Office</i>	376
Tabell/Table	9. 9	<b>Jumlah Barang Agunan Berdasarkan Klasifikasi Penggolongan Pada Perum Pegadaian Cabang Lhokseumawe</b> <i>Number of Guarantee Materials by Group Classification at Lhokseumawe Representative of Pawn Office</i>	377
Tabell/Table	9. 10	<b>Jumlah Nasabah Pemakai Jasa Kredit Pada Perum Pegadaian Cabang Lhokseumawe Menurut Profesi</b> <i>Number of Consumers as Credit User at Lhokseumawe Representative of Pawn Office by Profession</i>	378
Tabell/Table	9. 11	<b>Penghimpunan Dana Rupiah Berupa Giro, Deposito dan Tabungan Pada Bank Umum Pemerintah</b> <i>Outstanding Funds for Demand Deposits, Time Deposits and Saving Deposits at Government Banks</i>	379

Tabell/Table	9. 12	<b>Penghimpunan Dana Rupiah Berupa Giro, Deposito dan Tabungan Pada Bank Swasta Nasional</b> <i>Outstanding Funds for Demand Deposits, Time Deposits and Saving Deposits at Private Banks</i>	380
Tabell/Table	9. 13	<b>Penghimpunan Dana Rupiah Berupa Giro, Deposito dan Tabungan Pada Bank Umum Pemerintah &amp; Swasta Nasional</b> <i>Outstanding Funds for Demand Deposits, Time Deposits and Saving Deposits at Government and Private Banks</i>	381
Tabell/Table	9. 14	<b>Posisi Kredit Perbankan Pada Bank Umum Pemerintah dan Bank Swasta Nasional Menurut Bulan</b> <i>Outstanding Credits Position at Government and Private Banks</i>	382
Tabell/Table	9. 15	<b>Posisi Kredit Perbankan Pada Bank Umum Pemerintah dan Bank Swasta Nasional Dirinci Menurut Penggunaan</b> <i>Outstanding Credits Position by Purpose at Government and Private Banks</i>	383
Tabell/Table	9. 16	<b>Posisi Kredit Perbankan Pada Bank Umum Pemerintah Dirinci Menurut Penggunaan</b> <i>Outstanding Credits Position by Purpose at Government Banks</i>	384
Tabell/Table	9. 17	<b>Posisi Kredit Perbankan Pada Bank Swasta Nasional Dirinci Menurut Penggunaan</b> <i>Outstanding Credits Position by Purpose at Private Banks</i>	385
Tabell/Table	9. 18	<b>Posisi Kredit Perbankan Menurut Jenis Valuta Dirinci Menurut Bulan</b> <i>Banking Credits Position by Currency</i>	386
Tabell/Table	9. 19	<b>Posisi Kredit Perbankan Pada Bank Umum Pemerintah dan Bank Swasta Nasional Menurut Golongan Debitur</b> <i>Outstanding Credits Position by Debitor of Group at Government and Private Banks</i>	387
Tabell/Table	9. 20	<b>Posisi Kredit Menurut Sektor Ekonomi Pada Bank Umum Pemerintah</b> <i>Outstanding Credits Position by Economic Sector at Government Banks</i>	388
Tabell/Table	9. 21	<b>Posisi Kredit Menurut Sektor Ekonomi Pada Bank Swasta Nasional</b> <i>Outstanding Credits Position by Economic Sector at Private Banks</i>	390
Tabell/Table	9. 22	<b>Posisi Kredit Menurut Sektor Ekonomi Pada Bank Umum Pemerintah dan Bank Swasta Nasional</b> <i>Outstanding Credits Position by Economic Sector at Government and Private Banks</i>	392

Tabell/Table	9. 23	<b>Posisi Kredit Usaha Kecil (KUK) Pada Bank Umum Pemerintah dan Bank Swasta Nasional Dirinci</b> <i>Outstanding Small-Scale Business Credits Position at Government and Private Banks</i>	393
Tabell/Table	9. 24	<b>Posisi Non Kredit Usaha Kecil (NON-KUK) Pada Bank Umum Pemerintah dan Bank Swasta Nasional Dirinci Menurut Bulan</b> <i>Outstanding Small-Scale Business Credits Position at Government and Private Banks</i>	395
Tabell/Table	9. 25	<b>Posisi KUK dan Non KUK Pada Bank Umum Pemerintah dan Bank Swasta Nasional Dirinci Menurut Bulan</b> <i>Outstanding Small-Scale Business Credits Position at Government and Private Banks</i>	396
Tabell/Table	9. 26	<b>Penghimpunan Valuta Asing Berupa Giro, Deposito &amp; Tabungan Pada Bank Umum Pemerintah, Bank Swasta Nasional dan Bank Perkreditan Rakyat</b> <i>Outstanding Funds for Demand Deposits, Time Deposits and Saving Deposits in Foreign Exchange at Government, Private and Rural Credit Banks</i>	397
Tabell/Table	9. 27	<b>Kurs Tengah Transaksi Bank Indonesia</b> <i>Selected Foreign Exchange Middle Rates Indonesian Bank</i>	398
Tabell/Table	9. 28	<b>Jumlah Tabungan dan Simpanan Berjangka (Deposito) Pada Bank Umum Pemerintah, Bank Swasta Nasional &amp; Bank Perkreditan Rakyat</b> <i>Outstanding Saving and Time Deposits at Government, Private and Rural Credit Banks</i>	400
Tabell/Table	9. 29	<b>Target dan Realisasi Penerimaan Pendapatan Pajak Restoran</b> <i>Target and Realization of Restaurant Tax</i>	401
Tabell/Table	9. 30	<b>Target dan Realisasi Penerimaan Pendapatan Pajak Hiburan</b> <i>Target and Realization of Entertainment Tax</i>	402
Tabell/Table	9. 31	<b>Target dan Realisasi Penerimaan Pendapatan Pajak Reklame</b> <i>Target and Realization of Advertising Tax</i>	403
Tabell/Table	9. 32	<b>Target dan Realisasi Penerimaan Pendapatan Pajak Reklame</b> <i>Target and Realization of Advertising Taxby Sub Districts</i>	407
Tabell/Table	9. 33	<b>Target dan Realisasi Penerimaan Pendapatan Pajak Penerangan Jalan</b> <i>Target and Realization of Road Lights</i>	408

Tabell/Table	9. 34	<b>Target dan Realisasi Penerimaan Pendapatan Retribusi Pelayanan Sampah</b> <i>Target and Realization of Garbage Services Retribution</i>	409
Tabell/Table	9. 35	<b>Target dan Realisasi Penerimaan Pendapatan Retribusi Parkir Kendaraan Bermotor</b> <i>Target and Realization of Vehicles Parking Retribution</i>	410
Tabell/Table	9. 36	<b>Target dan Realisasi Penerimaan Pendapatan Retribusi Pasar</b> <i>Target and Realization of Market Retribution</i>	411
Tabell/Table	9. 37	<b>Target dan Realisasi Penerimaan Pendapatan Retribusi Pemakaian Kekayaan Daerah</b> <i>Target and Realization of Usage Region Asset Retribution</i>	413
Tabell/Table	9. 38	<b>Target dan Realisasi Penerimaan Pendapatan Retribusi Terminal</b> <i>Target and Realization of Terminal Retribution</i>	414
Tabell/Table	9. 39	<b>Target dan Realisasi Penerimaan Pendapatan Sewa Rumah Potong Hewan</b> <i>Target and Realization of SlaughterhousesRetribution</i>	415
Tabell/Table	9. 40	<b>Target dan Realisasi Penerimaan Pendapatan Retribusi Pelayanan Kesehatan</b> <i>Target and Realization of Receipts of Health Services Retribution</i>	417
Tabell/Table	9. 41	<b>Target dan Realisasi Pos Pajak Daerah</b> <i>Target and Realization of Local Tax</i>	418
Tabell/Table	9. 42	<b>Target dan Realisasi Retribusi Daerah</b> <i>Target and Realization of Local Retribution</i>	419
Tabell/Table	9. 43	<b>Target dan Realisasi Laba Perusahaan Milik Daerah (BUMD)</b> <i>Target and Realization of Regional Company Provit</i>	420
Tabell/Table	9. 44	<b>Target dan Realisasi Penerimaan Lain-lain PAD yang Sah</b> <i>Target and Realization of Others Legal Income</i>	421
Tabell/Table	9. 45	<b>Target dan Realisasi Pos Bagi Hasil Pajak</b> <i>Target and Realization of Tax Share</i>	422
Tabell/Table	9. 46	<b>Target dan Realisasi Pos Bagi Hasil Bukan Pajak (SDA)</b> <i>Target and Realization of Non Tax Share</i>	423

Tabell/Table	9. 47	<b>Target dan Realisasi Pos Penerimaan Dari Propinsi</b> <i>Target and Realization of Income From Province</i>	424
Tabell/Table	9. 48	<b>Target dan Realisasi Penerimaan Pendapatan Daerah</b> <i>Target and Realization of Local Original Receipts</i>	425
Tabell/Table	9. 49	<b>Target dan Realisasi Penerimaan Pendapatan Usaha</b> <i>Target and Realization of Receipts Company</i>	426
Tabell/Table	9. 50	<b>Target dan Realisasi Penerimaan Pendapatan Retribusi Izin Gangguan</b> <i>Target and Realization of Permit Trouble Retribution</i>	427
Tabell/Table	9. 51	<b>Target dan Realisasi Penerimaan Pendapatan Pajak Pengambilan dan Pengelolaan Bahan Galian Golongan C</b> <i>Target and Realization of C Class Mining Tax</i>	428
Tabell/Table	9. 52	<b>Target dan Realisasi Penerimaan Pendapatan Pajak Pengambilan dan Pemanfaatan Sarang Burung Walet</b> <i>Target and Realization of Processing Lease and Exploiting of Nestle Tax</i>	429
Tabell/Table	9. 53	<b>Jumlah Kasus dan Jumlah Jaminan yang Dibayarkan Pada Program Jaminan Hari Tua (JHT) Menurut Bulan</b> <i>Number of Case and Warranty Which Paid for Warranty Program for Jamsostek Members by Month</i>	430
Tabell/Table	9. 54	<b>Jumlah Kasus dan Jumlah Jaminan yang Dibayarkan Pada Program Jaminan Kematian (JKM) Menurut Bulan</b> <i>Number of Case and Warranty Which Paid for Deathly Warranty Program for Jamsostek Members by Month</i>	431
Tabell/Table	9. 55	<b>Jumlah Kasus dan Jumlah Jaminan yang Dibayarkan Pada Program Jaminan Kecelakaan Kerja (JKK) Menurut Bulan</b> <i>Number of Case and Warranty Which Paid for Work Warranty Program for Jamsostek Members by Month</i>	432
Tabell/Table	9. 56	<b>Jumlah Kasus dan Jumlah Jaminan yang Dibayarkan Pada Program Jaminan Pemeliharaan Kesehatan (JPK) Menurut Bulan</b> <i>Number of Case and Warranty Which Paid for Healthy Accident Warranty Program for Jamsostek Members by Month</i>	433
Tabell/Table	9. 57	<b>Jumlah Perusahaan dan Tenaga Kerja yang Terdaftar Menjadi Peserta Jamsostek Menurut Bulan</b> <i>Number of Company and Man Power Which Registered Jamsostek Members by Month</i>	434
<b>BAB X</b>		<b>PENDAPATAN REGIONAL</b> <i>Regional Income</i>	

Tabell/table	10. 1	<b>Produk Domestik Regional Bruto Kabupaten Aceh Utara Menurut Lapangan Usaha Atas Dasar Harga Berlaku</b> <i>Gross Regional Domestic Product at Current Prices by Industrial Origin of North Aceh Regency</i>	437
Tabell/table	10. 2	<b>Produk Domestik Regional Bruto Kabupaten Aceh Utara Menurut Lapangan Usaha Atas Dasar Harga Konstan 2000</b> <i>Gross Regional Domestic Product at Constant Prices 2000 by Industrial Origin of North Aceh Regency</i>	438
Tabell/table	10. 3	<b>Distribusi Persentase Produk Domestik Regional Bruto Kabupaten Aceh Utara (Dengan Migas) Menurut Lapangan Usaha Atas Dasar Harga Berlaku</b> <i>Percentage Distribution Gross Regional Domestic Product (With Oil and Gas) at Current Prices by Industrial Origin of North Aceh Regency</i>	439
Tabell/table	10. 4	<b>Distribusi Persentase Produk Domestik Regional Bruto Kabupaten Aceh Utara (Dengan Migas) Menurut Lapangan Usaha Atas Dasar Harga Konstan</b> <i>Percentage Distribution Gross Regional Domestic Product (With Oil and Gas) at Constant Prices by Industrial Origin of North Aceh Regency</i>	440
Tabell/table	10. 5	<b>Pertumbuhan Ekonomi Kabupaten Aceh Utara Menurut Lapangan Usaha</b> <i>Economic Growth by Industrial Origin of North Aceh Regency</i>	441
Tabell/table	10. 6	<b>Produk Domestik Regional Bruto per Kapita dan Pendapatan Regional per Kapita Kabupaten Aceh Utara</b> <i>Gross Regional Domestic Product per Capita and Regional Income per Capita of North Aceh Regency</i>	442

## PENDAHULUAN

Buku Aceh Utara Dalam Angka 2016 merupakan publikasi Badan Pusat Statistik Kabupaten Aceh Utara yang terbit setiap tahunnya, sejak .

Data statistik Aceh Utara Dalam Angka yang disajikan sebagian besar diperoleh dari Dinas/Badan serta instansi pemerintah maupun swasta yang wilayah kerjanya di kabupaten Aceh Utara. Publikasi Aceh Utara Dalam Angka terdiri 10 bab yaitu :

### **Bab I : Geografis**

Pada bab ini disajikan data tentang luas Kabupaten Aceh Utara menurut kecamatan, keadaan curah hujan, rata-rata tekanan udara dan lain-lain.

### **Bab II : Pemerintahan**

Pada bab ini disajikan data dari kabupaten Aceh Utara mengenai banyaknya kecamatan, desa, mukim, perangkat pemerintah serta banyaknya pegawai negeri sipil, organisasi masa serta tindak kriminalitas yang terjadi dan lain-lain.

### **Bab III : Penduduk dan Tenaga Kerja**

Pada bab ini disajikan data mengenai jumlah penduduk Kabupaten Aceh Utara menurut jenis kelamin, kelompok umur, kepadatan dan pertumbuhan penduduk, jumlah pencari kerja, dan banyaknya jumlah kepengurusan akte kelahiran.

### **Bab IV : Sosial**

Pada bab ini disajikan data kabupaten Aceh Utara mengenai pendidikan, kesehatan menurut fasilitas serta pelayanan yang dilakukan, jumlah peserta KB, masjid, zakat, tanah wakaf, serta sarana fomal dan non formal keagamaan.

**Bab V : Pertanian**

Pada bab ini disajikan data tentang pertanian menurut luas lahan padi dan palawija, produksi sayur-sayuran dan buah-buahan, tanaman perkebunan besar dan tanaman perkebunan rakyat seperti kelapa, kelapa sawit, nilam serta sarana dan prasarana perikanan laut dan lain-lain

**Bab VI : Perindustrian**

Pada bab ini disajikan data tentang listrik, air minum, PT Arun NGL, unit pemasaran Pertamina, PT PIM di Aceh Utara.

**Bab VII : Perdagangan**

Pada bab ini menyajikan data perdagangan logistik dari Bulog dan perkembangan koperasi di Aceh Utara.

**Bab VIII : Perhubungan dan Komunikasi**

Pada bab ini disajikan data tentang kabupaten Aceh Utara menurut kondisi jalan, banyaknya kendaraan bermotor yang telah diuji serta pengiriman melalui kantor pos.

**Bab IX : Keuangan dan Harga**

Pada bab ini disajikan data mengenai realisasi anggaran pendapatan dan belanja daerah, tabungan masyarakat di perbankan , serta indeks harga konsumen dan inflasi yang terjadi dan lain-lain.

**Bab X : Pendapatan Regional**

Pada bab ini disajikan data mengenai PDRB (Produk Domestik regional Bruto) kabupaten Aceh Utara menurut lapangan usaha atas dasar harga berlaku dan harga konstan dan lain-lain.

## Introduction

*North Aceh in Figure of 2016 has been published annually by BPS-Statistics of North Aceh since...*

*Statistical data, taht has been presented in this publication, mainly was collected from Institution/Services whether of government or private sectors which stand in North aceh Regency. This Publication contains in 10 chapters, repectively :*

### **Chapter I : Geography**

*In this chapter provides data of areas of North Aceh regency by district. It has also included data of monthly rainfall and number of rain days and so on.*

### **Chapter II : Government**

*In this chapter provides number of district by villages and mukim, number of the civil servant and the number of crimes.*

### **Chapter III : Population and Labour**

*In this chapter provides data about number of population in North Aceh regency by gender, aged group, number of growth population and its density, number of labour force and number of registration birth issue.*

### **Chapter IV : Sosial**

*In this chapter provides social welfare which is involves educational and culture statistic, health services and religious statistics in North Aceh regency.*

### **Chapter V : Agriculture**

*In this chapter is about agriculture sectors which is involves food crops sectors, forestry sector, livestock sector and fishery sector in North Aceh Regency.*

**Chapter VI : Industry**

*In this chapter present industrial manufacturing statistics, electricity, water supplies, PT. Arun NGL, data of oil company (Pertamina) and PT.PIM in North Aceh regency.*

**Chapter VII : Trade**

*In this chapter provides data of trades, data of logistics and cooperation in North Aceh regency.*

**Chapter VIII : Transportation and Communication**

*In this chapter contains data condition of roads, number of vehicles and realization of testing obligatory and post and telecommunication services in North Aceh regency.*

**Chapter IX : Finance and Price**

*In this chapter can be found data of realization of local original receipts , consumer price indices, inflation rate , etc.*

**Chapter X : Regional Income**

*This chapter present data of gross domestic regional product by industrial origins at current and constant prices in North aceh regency.*

## SEJARAH SINGKAT KABUPATEN ACEH UTARA



Sejarah Aceh Utara tidak dapat dilepaskan dari sejarah perkembangan Kerajaan Islam di pesisir Sumatera yaitu Samudera Pasai yang terletak di Kecamatan Samudera Geudong yang merupakan tempat pertama kehadiran Agama Islam di kawasan Asia Tenggara. Kerajaan-kerajaan Islam di Aceh mengalami pasang surut, mulai dari zaman Kerajaan Sriwijaya, Majapahit, kedatangan Portugis ke Malaka pada tahun 1511 sehingga 10 tahun kemudian Samudera Pasai turut diduduki, hingga masa penjajahan Belanda.

Secara de facto Belanda menguasai Aceh pada tahun 1904, yaitu ketika Belanda dapat menguasai benteng pertahanan terakhir pejuang Aceh Kuta Glee di Batee Iliak di Samalanga. Dengan surat Keputusan Vander Geuvement General Van Nederland Indie tanggal 7 September 1934, Pemerintah Hindia Belanda membagi Daerah Aceh atas 6 (enam) Afdeeling (Kabupaten) yang dipimpin seorang Asistent Resident, salah satunya adalah Affleefing Noord Kust Van Aceh (Kabupaten Aceh Utara) yang meliputi Aceh Utara sekarang ditambah Kecamatan Bandar Dua yang kini telah termasuk Kabupaten Pidie (*Monografi Aceh Utara tahun 1986, BPS dan BAPPEDA Aceh Utara*).

Afdeeling Noord Kust Aceh dibagi dalam 3 (tiga) Onder Afdeeling (Kewedanaan) yang dikepalai seorang Countroleur (Wedana) yaitu :

1. Onder Afdeeling Bireuen
2. Onder Afdeeling Lhokseumawe
3. Onder Afdeeling Lhoksukon

Selain Onder Afdeeling tersebut terdapat juga beberapa Daerah Ulee Balang (Zelf Bestuur) yang

dapat memerintah sendiri terhadap daerah dan rakyatnya yaitu Wee Balang Keuretoe, Geurogok, Jeumpa, dan Peusangan yang diketuai oleh Ampon Chik.



Pada masa pendudukan Jepang istilah Afdeeling diganti dengan Bun, Onder Afdeeling disebut Gun, Zelf Bestuur disebut Sun, Mukim disebut Kun dan Gampong disebut Kumi. Sesudah Indonesia diproklamirkan sebagai Negara Merdeka, Aceh Utara disebut Luhak yang dikepalai oleh seorang Kepala Luhak sampai dengan tahun 1949. Melalui Konfrensi Meja Bundar, pada 27 Desember 1949 Belanda mengakui kemerdekaan Indonesia dalam bentuk Negara Republik Indonesia Serikat yang terdiri dari beberapa negara bagian. Salah satunya adalah Negara Bagian Sumatera Timur. Tokoh-tokoh Aceh saat itu tidak mengakui dan tidak tunduk pada RIS tetapi tetap tunduk pada Negara Republik Indonesia yang diproklamirkan pada 17 Agustus 1945.

Pada tanggal 17 Agustus 1945 Republik Indonesia Serikat kembali ke Negara Kesatuan Republik Indonesia dan berlaku Undang Undang Sementara 1950 seluruh negara bagian bergabung dan statusnya berubah menjadi propinsi. Aceh yang pada saat itu bukan negara bagian, digabungkan dengan Propinsi Sumatera Utara. Dengan Undang Undang Darurat Nomor 7 tahun 1956 tentang Pembentukan Daerah Otonom setingkat Kabupaten di Propinsi Sumatera Utara, terbentuklah Daerah Tingkat II Aceh Utara yang juga termasuk dalam wilayah Propinsi Sumatera Utara.

Keberadaan Aceh di bawah Propinsi Sumatera Utara menimbulkan rasa tidak puas pada para tokoh Aceh yang menuntut agar Aceh tetap berdiri sendiri sebagai propinsi dan tidak berada di bawah Sumatera Utara. Tetapi ide ini kurang didukung oleh sebagian masyarakat Aceh terutama yang berada di luar Aceh.

Keadaan ini menimbulkan kemarahan tokoh Aceh dan memicu terjadinya pemberontakan DIMI

pada tahun 1953. Pemberontakan ini baru padam setelah datang Wakil Perdana Menteri Mr Hardi ke Aceh yang dikenal dengan Missi Hardi dan kemudian menghasilkan Daerah Istimewa Aceh. Dengan Keputusan Perdana Menteri Republik Indonesia Nomor I/ Missi / 1957, lahirlah Propinsi Daerah Istimewa Aceh. Dengan sendirinya Kabupaten Aceh Utara masuk dalam wilayah Propinsi Daerah Istimewa Aceh. Berdasarkan Undang Undang Nomor I tahun 1957 dan Keputusan Presiden Nomor 6 tahun 1959.

Kabupaten Daerah Tingkat II Aceh Utara terbagi dalam 3 (tiga) Kewedanaan yaitu :

1. Kewedanaan Bireuen terdiri atas 7 kecamatan
2. Kewedanaan Lhokseumawe terdiri atas 8 Kecamatan
3. Kewedanaan Lhoksukon terdiri atas 8 kecamatan

Dua tahun kemudian keluar Undang Undang Nomor 18 tahun 1959 tentang Pokok-pokok Pemerintahan Daerah. Berdasarkan UU tersebut wilayah kewedanaan dihapuskan dan wilayah kecamatan langsung di bawah Kabupaten Daerah Tingkat II. Dengan surat keputusan Gubernur Kepala Daerah Propinsi Daerah Istimewa Aceh Nomor: 07 / SK / 11 / Des/ 1969 tanggal 6 Juni 1969, wilayah bekas kewedanaan Bireuen ditetapkan menjadi daerah perwakilan Kabupaten Daerah Tingkat II Aceh Utara yang dikepalai seorang kepala perwakilan yang kini sudah menjadi Kabupaten Bireun.

Hampir dua dasawarsa kemudian dikeluarkan Undang Undang Nomor 5 Tahun 1974 tentang Pokok-pokok Pemerintahan di Daerah, sebutan Kepala Perwakilan diganti dengan Pembantu Bupati Kepala Daerah Tingkat II, sehingga daerah perwakilan Bireuen berubah menjadi Pembantu Bupati Kepala Daerah Tingkat II Aceh Utara di Bireuen.

Dengan berkembangnya Kabupaten Aceh Utara yang makin pesat, pada tahun 1986 dibentuklah Kotif (Kota Administratif) Lhokseumawe dengan peraturan Pemerintah Republik Indonesia Nomor 32 Tahun 1986 yang membawahi 5 kecamatan. Dan berdasarkan Kep Mendagri Nomor

136.21-526 tanggal 24 Juni 1988 tentang pembentukan wilayah kerja pembantu Bupati Pidie dan Pembantu Bupati Aceh Utara dalam wilayah Propinsi Daerah Istimewa Aceh, maka terbentuklah Pembantu Bupati Aceh Utara di Lhoksukon, sehingga pada saat ini Kabupaten Aceh Utara terdiri dari 2 Pembantu Bupati, 1 kota administratif, 26 wilayah kecamatan yaitu 23 kecamatan yang sudah ada ditambah dengan 3 kecamatan pemekaran baru.

Sebagai penjabaran dari UU nomor 5 tahun 1974 pasal 11 yang menegaskan bahwa titik berat otonomi daerah diletakkan pada daerah tingkat II maka pemerintah melaksanakan proyek percontohan otonomi daerah. Aceh Utara ditunjuk sebagai daerah tingkat II percontohan otonomi daerah.

Pada tahun 1999 Kabupaten Aceh Utara yang terdiri dari 26 Kecamatan dimekarkan lagi menjadi 30 kecamatan dengan menambah empat kecamatan baru berdasarkan PP Republik Indonesia Nomor 44 tahun 1999. Seiring dengan pemekaran kecamatan baru tersebut, Aceh Utara harus merelakan hampir sepertiga wilayahnya untuk menjadi kabupaten baru, yaitu Kabupaten Bireuen berdasarkan Undang Undang nomor 48 tahun 1999. Wilayahnya mencakup bekas wilayah Pembantu Bupati di Bireuen.

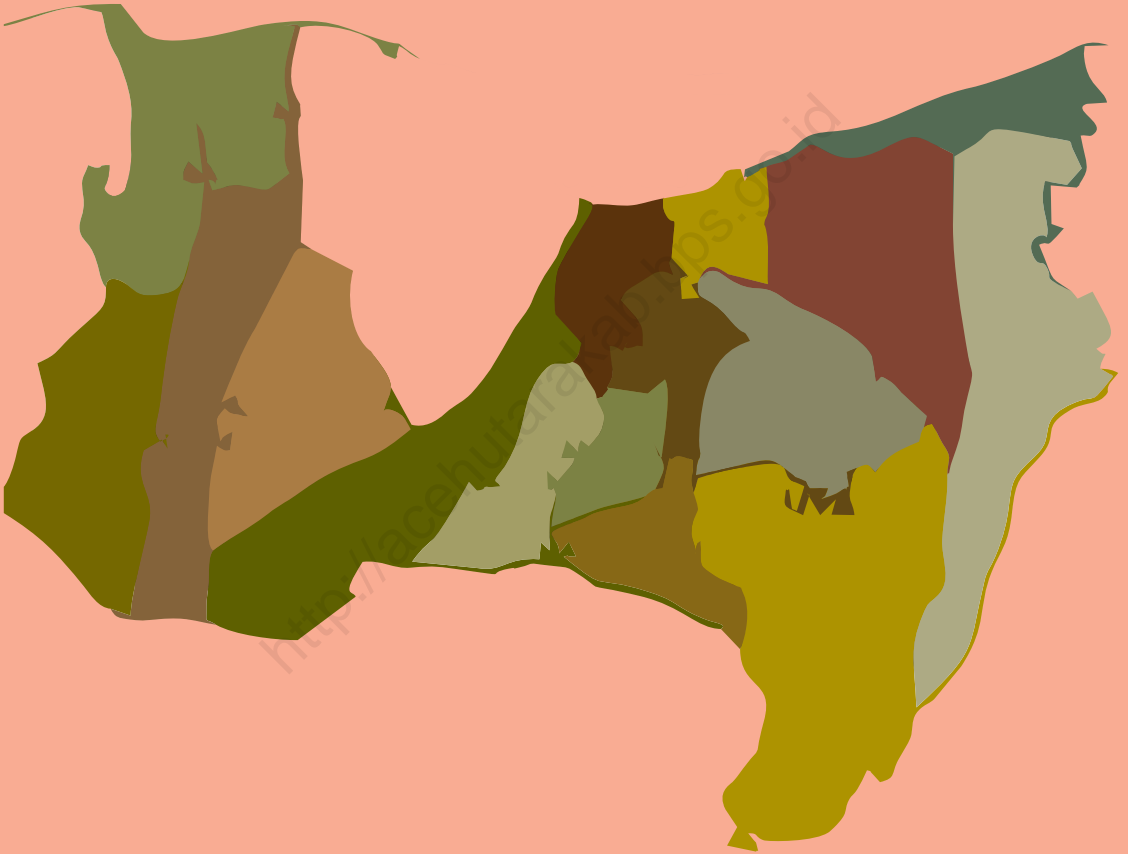


Kemudian pada Oktober 2001, tiga kecamatan dalam wilayah Aceh Utara, yaitu Kecamatan Banda Sakti, Kecamatan Muara Dua, dan Kecamatan Blang Mangat dijadikan Kota Lhokseumawe. Saat ini Kabupaten Aceh Utara dengan luas wilayah sebesar 3.296,86 Km<sup>2</sup> dan berpenduduk sebanyak 529.571 jiwa membawahi 27

kecamatan.

# GEOGRAFIS

*Geography*



**Tabel : 1.1**  
**Table**

**Letak dan Geografis**  
**Location and Geography**

---



---

<b>Nama Daerah/ Name of Region</b>	<b>: Kabupaten Aceh Utara / North Aceh Regency</b>
<b>Letak Geografis/ Geographical</b>	<b>: 96.52.00° - 97. 31.00° Bujur Timur / East Longitude 04. 46.00° - 05. 00. 40° Lintang Utara / North Latitude</b>
<b>Luas/Area</b>	<b>: 3.296,86 Km<sup>2</sup></b>
<b>Batas-batas Daerah : Borders of Region</b>	
- <b>Sebelah Utara / North</b>	<b>: Kota Lhokseumawe &amp; Selat Malaka / Lhokseumawe City and Malacca Strait</b>
- <b>Sebelah Selatan / South</b>	<b>: Kabupaten Bener Meriah / Bener Meuriah Regency</b>
- <b>Sebelah Timur / East</b>	<b>: Kabupaten Aceh Timur / East Aceh Regency</b>
- <b>Sebelah Barat / West</b>	<b>: Kabupaten Bireuen / Bireuen Regency</b>
<b>Banyaknya Desa/ Number of Villages</b>	<b>: 852 Desa / Villages</b>
<b>Banyaknya Kelurahan/ Number of Kelurahan</b>	<b>: -</b>
<b>Banyaknya Mukim Number of Mukim</b>	<b>: 70 Kemukiman</b>
<b>Banyaknya Kecamatan/ Number of Sub District</b>	<b>: 27 Kecamatan / Sub District</b>

---



---

**Sumber : Bappeda - Badan Perencanaan Pembangunan Daerah Kabupaten Aceh Utara**  
**Source : Planning and Development Agency of North Aceh Regency**

Tabel : 1.2

## Penggunaan Lahan di Kabupaten Aceh Utara

Table

## Land Utilization in North Aceh Regency

2014

Penggunaan Tanah/ Land Utilization	Luas/Area (Ha)	Persentase/ Percentage (%)
(1)	(2)	(3)
1. S a w a h / Wetland	45,485	19.17
2. Pekarangan/Bangunan / House Copounsand surroundis	-	-
3. Tegalan/Kebun / Dryland/garden	45,655	19.25
4. Ladang/Huma / field for crop cultivation	24,217	10.21
5. Pengembalaan/Padang Rumput / Meadows	6,464	2.72
6. Sementara tidak Diusahakan / Temporarily fallow land	9,968	4.20
7. Ditanami Pohon/Hutan Rakyat	26,770	11.28
8. Perkebunan/ Agricultural Estate	49,560	20.89
9. Lainnya (Tambak/Kolam/ Empang/ Tebat/Hutan Negara, dll)	29,102	12.27
<b>Jumlah/Total</b>	<b>237,221</b>	<b>100.00</b>

Sumber : Dinas Pertanian Tanaman Pangan Kabupaten Aceh Utara

Source : Food and Agriculture Agency of North Aceh Regency

Tabel : 1.3

## Luas Daerah Menurut Kecamatan

Table

Area of Sub District

Kecamatan Sub District	Luas/Area ( Km <sup>2</sup> )	Rasio Terhadap Total Ratio on Total (%)
(1)	(2)	(3)
1 Sawang	384.65	11.67
2 Nisam	114.74	3.48
3 Nisam Antara	84.38	2.56
4 Banda Baro	42.35	1.28
5 Kuta Makmur	151.32	4.59
6 Simpang Kramat	79.78	2.42
7 Syamtalira Bayu	77.53	2.35
8 Geureudong Pase	269.28	8.17
9 Meurah Mulia	202.57	6.14
10 Matang Kuli	56.94	1.73
11 Paya Bakong	418.32	12.69
12 Pirak Timu	67.70	2.05
13 Cot Girek	189.00	5.73
14 Tanah Jambo Aye	162.98	4.94
15 Langkahan	150.52	4.57
16 Seunuddon	100.63	3.05
17 Baktiya	158.67	4.81
18 Baktiya Barat	83.08	2.52
19 Lhoksukon	243.00	7.37
20 Tanah Luas	30.64	0.93
21 Nibong	44.91	1.36
22 Samudera	43.28	1.31
23 Syamtalira Aron	28.13	0.85
24 Tanah Pasir	20.38	0.62
25 Lapang	19.27	0.58
26 Muara Batu	33.34	1.01
27 Dewantara	39.47	1.20
Kabupaten	3,296.86	100.00

Sumber : Bappeda - Badan Perencanaan Pembangunan Daerah Kabupaten Aceh Utara

Source : Planning and Development Agency of North Aceh Regency

**Tabel : 1.4** Jarak dari Ibukota Kecamatan ke Ibukota Kabupaten dan  
**Table** Ibukota Propinsi  
*The Distance from Capital of Sub District to Capital of  
 Regency and Capital of Province*

Kecamatan/ Sub District	Ibukota Kecamatan Capital of Sub District	Jarak ke Ibukota/ The Distance to Capital of		
		Kabupaten/ Regency (km)	Propinsi/ Province (km)	
(1)	(2)	(3)	(4)	
1	Sawang	Sawang	47	260
2	Nisam	Keude Amplah	24	283
3	Nisam Antara	Alue Dua	40	350
4	Banda Baro	Ulee Nyeue	30	264
5	Kuta Makmur	Buloh Blang Ara	14	289
6	Simpang Kramat	Kedee Simpang Empat	16	291
7	Syamtalira Bayu	Bayu	12	285
8	Geureudong Pase	Mbang	34	300
9	Meurah Mulia	Jungka Gajah	24	297
10	Matang Kuli	Matang Kuli	32	305
11	Paya Bakong	Keude Paya Bakong	41	314
12	Pirak Timu	Alue Bungkoh	35	350
13	Cot Girek	Cot Girek	43	325
14	Tanah Jambo Aye	Panton Labu	54	336
15	Langkahan	Langkahan	70	352
16	Seunuddon	Seunuddon	60	340
17	Baktiya	Alue le Puteh	46	328
18	Baktiya Barat	Keude Sampoiniet	40	322
19	Lhoksukon	Lhoksukon	31	313
20	Tanah Luas	Blang Jrueu	24	297
21	Nibong	Keude Nibong	22	295
22	Samudera	Geudong	15	297
23	Syamtalira Aron	Simpang Muling	19	301
24	Tanah Pasir	Jrat Manyang	25	307
25	Lapang	Lapang	19	370
26	Muara Batu	Krueng Mane	31	244
27	Dewantara	Krueng Geukueh	16	259

Sumber : Bappeda - Badan Perencanaan Pembangunan Daerah Kabupaten Aceh Utara  
 Source : *Planning and Development Agency of North Aceh Regency*

**Tabel : 1.5**  
**Table**

**Banyaknya Desa/Kelurahan Menurut Letak Topografi**  
**Number of Villages by Topographical Location**

	Kecamatan/ Sub District	Letak Topografi/ Topographical Location	
		Dataran/ Plain	Berbukit/ Hills
	(1)	(2)	(3)
1	Sawang	-	18
2	Nisam	26	3
3	Nisam Antara	-	6
4	Banda Baro	9	-
5	Kuta Makmur	30	9
6	Simpang Kramat	12	4
7	Syamtalira Bayu	35	3
8	Geureudong Pase	-	11
9	Meurah Mulia	49	1
10	Matang Kuli	49	-
11	Paya Bakong	39	-
12	Pirak Timu	23	-
13	Cot Girek	24	-
14	Tanah Jambo Aye	45	2
15	Langkahan	21	2
16	Seunuddon	33	-
17	Baktiya	56	1
18	Baktiya Barat	24	2
19	Lhoksukon	75	-
20	Tanah Luas	57	-
21	Nibong	20	-
22	Samudera	40	-
23	Syamtalira Aron	34	-
24	Tanah Pasir	18	-
25	Lapang	11	-
26	Muara Batu	17	7
27	Dewantara	12	3
	<b>Jumlah/Total</b>	<b>759</b>	<b>72</b>

Sumber : BPS - Badan Pusat Statistik Kabupaten Aceh Utara

Source : BPS- Statistic of North Aceh Regency

Tabel : 1.6

## Banyaknya Desa/Kelurahan Menurut Letak Geografis

Table

## Number of Villages by Geographical Location

Kecamatan/ Sub District		Letak Geografis/Geographical Location			
		Pesisir/ Coast	Lembah/ Valley	Lereng/ Slapes of a Hill	Dataran/ Plain
(1)	(2)	(3)	(4)	(5)	
1	Sawang	-	8	10	21
2	Nisam	-	-	3	26
3	Nisam Antara	-	6	-	-
4	Banda Baro	-	-	-	9
5	Kuta Makmur	-	5	6	28
6	Simpang Kramat	-	-	4	12
7	Syamtalira Bayu	1	2	1	34
8	Geureudong Pase	-	-	11	-
9	Meurah Mulia	-	-	-	50
10	Matang Kuli	-	-	2	47
11	Paya Bakong	-	-	-	39
12	Pirak Timu	-	-	-	23
13	Cot Girek	-	-	-	24
14	Tanah Jambo Aye	-	7	2	38
15	Langkahan	-	2	4	17
16	Seunuddon	7	-	-	26
17	Baktiya	-	-	3	54
18	Baktiya Barat	1	-	-	25
19	Lhoksukon	-	-	2	73
20	Tanah Luas	-	-	7	50
21	Nibong	-	-	3	17
22	Samudera	9	-	-	31
23	Syamtalira Aron	-	-	-	34
24	Tanah Pasir	3	-	-	15
25	Lapang	4	-	-	7
26	Muara Batu	10	-	-	14
27	Dewantara	5	-	-	10
Jumlah/Total		40	30	58	724

Sumber : BPS - Badan Pusat Statistik Kabupaten Aceh Utara

Source : BPS- Statistic of North Aceh Regency

**Tabel : 1.7**  
**Table**

**Curah Hujan, Hari Hujan dan Penyinaran Matahari**  
**Rainfall, Rainy Days and Sunshine**  
**2015**

<b>Bulan/Month</b>	<b>Curah Hujan/ Rainfall (mm)</b>	<b>Hari Hujan/ Rainy Days (hari/days)</b>	<b>Penyinaran Matahari/ Sunshine (%)</b>
<b>(1)</b>	<b>(2)</b>	<b>(3)</b>	<b>(4)</b>
<b>Januari/January</b>	<b>183,0</b>	<b>17</b>	<b>74</b>
<b>Februari/February</b>	<b>66,0</b>	<b>12</b>	<b>77</b>
<b>Maret/March</b>	<b>2,0</b>	<b>5</b>	<b>78</b>
<b>April/April</b>	<b>51,0</b>	<b>15</b>	<b>57</b>
<b>Mei/May</b>	<b>45,0</b>	<b>8</b>	<b>71</b>
<b>Juni/June</b>	<b>95,0</b>	<b>13</b>	<b>72</b>
<b>Juli/July</b>	<b>72,0</b>	<b>14</b>	<b>56</b>
<b>Agustus/August</b>	<b>119,0</b>	<b>17</b>	<b>65</b>
<b>September/September</b>	<b>207,0</b>	<b>21</b>	<b>56</b>
<b>Oktober/October</b>	<b>97,0</b>	<b>21</b>	<b>50</b>
<b>November/November</b>	<b>327,0</b>	<b>23</b>	<b>51</b>
<b>Desember/December</b>	<b>138,0</b>	<b>21</b>	<b>71</b>

**Sumber : Stasiun Meteorologi Malikussaleh**  
**Source : Meteorology of Malikussaleh**

**Tabel 1.8**      **Arah, Kecepatan Rata-rata dan Kecepatan Angin Maksimum**  
**Table**              **Wind Direction, Rate Velocity and Maximum Velocity**  
**2015**

Bulan/ Month	Angin Permukaan/Surface Wind			
	Arah Angin Terbanyak/	Kecepatan Rata-rata/	Maksimum/ Maximum	
	Wind Direction	Rate Velocity (knots)	Kecepatan / Velo. (Knots)	Arah/ Direction
(1)	(2)	(3)	(4)	(5)
Januari/January	BD	4	12	100
Februari/February	BD	4	18	250
Maret/March	TL	4	15	080
April/April	BD	4	15	050
Mei/May	BD	4	15	230
Juni/June	BD	4	18	130
Juli/July	TG	4	12	200
Agustus/August	TG	4	19	140
September/September	BD	4	16	300
Oktober/October	BD	4	14	140
November/November	BD	4	13	100
Desember/December	BD	4	19	120

Sumber : Stasiun Meteorologi Malikussaleh

Source : Meteorology of Malikusaleh

Keterangan : Arah Angin <10 % diabaikan

U = Utara	TL =	Timur Laut	1 Kts = 1,8 Km/Jam
S = Selatan	TG =	Tenggara	
T = Timur	BL =	Barat Laut	
B = Barat	BD =	Barat Daya	

**Tabel : 1.9**  
**Table**

**Rata-rata Temperatur Maksimum dan Minimum**  
**Average Maximum/Minimum Temperature**  
**2015**

Bulan/ Month	Temperatur/Temperature °C					Rata-rata*
	07.00	13.00	18.00	Maks	Min	
(1)	(2)	(3)	(4)	(5)	(6)	(7)
Januari/January	23,0	29,7	27,9	31,8	20,8	
Februari/February	22,4	29,6	27,9	31,6	20,0	
Maret/March	22,9	31,0	29,4	33,3	20,6	
April/April	23,8	30,8	28,7	33,6	20,8	
Mei/May	24,7	31,9	29,7	34,8	22,8	
Juni/June	24,2	31,4	29,8	34,4	22,8	
Juli/July	24,4	31,2	27,4	34,0	22,0	
Agustus/August	24,1	30,7	29,2	33,4	22,6	
September/September	23,8	30,3	28,5	34,0	21,2	
Oktober/October	24,1	30,3	28,4	32,4	22,0	
November/November	23,8	29,3	27,7	32,0	22,0	
Desember/December	24,1	30,0	28,4	32,2	20,2	

Sumber : Stasiun Meteorologi Malikussaleh  
Source : Meteorology of Malikussaleh

Tabel : 1.10  
TableRata-rata Tekanan Udara dan Lembab Nisbi  
Rate of Air Pressure and Relative Humidity  
2015

Bulan/ Month	Lembab Nisbi/ Relative Humidity (%)			Rata-rata*	Tekanan Udara/ Air Pressure (mb)
	Waktu/Hour				
	07.00	13.00	18.00		
(1)	(2)	(3)	(4)	(5)	(6)
Januari/January	95	71	78	85	1.011,0
Februari/February	94	71	75	81	1.011,0
Maret/March	92	68	74	82	1.011,0
April/April	93	70	70	80	1.009,0
Mei/May	94	68	76	83	1.009,0
Juni/June	94	66	74	82	1.009,0
Juli/July	93	66	74	82	1.009,0
Agustus/August	94	69	76	83	1.009,0
September/September	95	72	79	85	1.010,0
Oktober/October	94	71	80	85	1.011,0
November/November	96	76	83	88	1.009,0
Desember/December	94	71	80	85	1.011,0

Sumber : Stasiun Meteorologi Malikussaleh  
Source : Meteorology of Malikussaleh

Tabel : 1.11  
Table

Data Curah Hujan Dalam Wilayah Kabupaten Aceh Utara  
Rainfall Data in North Aceh Region  
2014

Kecamatan	Januari		Februari		Maret		April		Mei		Juni	
	CH	HH	CH	HH	CH	HH	CH	HH	CH	HH	CH	HH
(1)	(2)	(3)	(4)	(5)	(6)	(7)	(8)	(9)	(10)	(11)	(12)	(13)
1 Sawang	44	2	16	1	49	3	107	4	-	-	63	5
2 Nisam	15	3	19	2	39	2	56	4	185	8	-	-
3 Kuta Makmur	29	4	15	2	15	2	20	1	29	3	15	1
4 Simpang Kramat	-	-	-	-	-	-	-	-	-	-	-	-
5 Meurah Mulia	43	8	43	3	39	3	51	8	138	10	12	-
6 Cot Girek I	39	3	-	-	64	3	151	3	248	9	61	7
7 Cot Girek II	74	11	-	-	5	3	46	7	182	12	194	6
8 Matangkuli	71	17	24	9	45	8	9	9	76	11	57	9
9 Paya Bakong	9	2	2	1	8	1	20	4	66	7	16	3
10 T. Jambo Aye	128	11	-	-	135	3	4	1	-	-	25	3
11 Langkahan	3	3	3	3	87	4	35	2	88	10	22	4
12 Seunuddon	15	8	3	1	8	2	1	-				
13 Baktiya	18	12	3	1	154	4	7	3	29	8	124	5
14 Baktiya Barat	33	8	22	7	71	7	57	6	161	9	103	10
15 Lhoksukon	38	5	1	1	61	3	5	3	-	-	24	3

Sumber : Dinas Pertanian Tanaman Pangan Kabupaten Aceh Utara  
Source : Food and Agriculture Agency of North Aceh Regency

Keterangan : - = Tidak Hujan  
x = Penakar Rusak

CH = Curah Hujan  
HH = Hari Hujan

Lanjutan Tabel/Continue Table 1.11

Kecamatan	Januari		Februari		Maret		April		Mei		Juni	
	CH	HH	CH	HH	CH	HH	CH	HH	CH	HH	CH	HH
(1)	(2)	(3)	(4)	(5)	(6)	(7)	(8)	(9)	(10)	(11)	(12)	(13)
16 Tanah Luas	97	5	-	-	-	-	-	-	54	4	26	3
17 Samudera	30	3	8	1	52	2	16	4	97	7	6	2
18 Syamtalira Aron	18	2	-	-	25	2	-	-	91	7	15	4
19 Muara Batu	x	x	x	x	x	x	x	x				
20 Dewantara	36	8	62	4	175	3	27	6	69	8	11	5
21 Banda Sakti	50	11	74	4	194	4	34	8	38	6	-	-
22 Banda Baro	73	5	-	-	58	4	57	4	61	5	-	-
23 Tanah Pasir	60	5	4	1	59	2	6	1	6	1	83	7
24 Syamtalira Bayu	27	2	17	2	45	4	34	3	39	2	71	9
25 PIRAK TIMU	92	6	19	2	52	5	22	2	219	10	-	-
26 Nisam Antara	-	-	-	-	-	-	-	-	-	-	-	-
27 Gereudong Pase	-	-	-	-	-	-	-	-	-	-	-	-
28 Nibong	-	-	-	-	-	-	-	-	-	-	-	-
29 Lapang	31	2	2	2	93	2	-	-	-	-	-	-
<b>Jumlah/Total</b>	<b>1,073</b>	<b>146</b>	<b>337</b>	<b>47</b>	<b>1,531</b>	<b>76</b>	<b>763</b>	<b>83</b>	<b>1,875</b>	<b>137</b>	<b>927</b>	<b>86</b>
<b>Rata-rata/Average</b>	<b>37.0</b>	<b>5.0</b>	<b>11.6</b>	<b>1.6</b>	<b>52.8</b>	<b>2.6</b>	<b>26.3</b>	<b>2.9</b>	<b>64.7</b>	<b>4.7</b>	<b>32.0</b>	<b>3.0</b>

Sumber : Dinas Pertanian Tanaman Pangan Kabupaten Aceh Utara

Source : Food and Agriculture Agency of North Aceh Regency

Keterangan :  
 - = Tidak Hujan  
 x = Penakar Rusak

CH = Curah Hujan  
 HH = Hari Hujan

Lanjutan Tabel/Continue Table 1.11

Kecamatan	Juli		Agustus		September		Oktober		Nopember		Desember	
	CH	HH	CH	HH	CH	HH	CH	HH	CH	HH	CH	HH
(1)	(2)	(3)	(4)	(5)	(6)	(7)	(8)	(9)	(10)	(11)	(12)	(13)
1 Sawang	-	-	199	13	170	12	132	12	250	12	261	14
2 Nisam	70	5	314	16	176	12	111	11	214	16	553	14
3 Kuta Makmur	45	3	140	9	-	-	60	4	138	10	148	10
4 Simpang Kramat	-	-	-	-	-	-	-	-	-	-	-	-
5 Meurah Mulia	-	-	-	-	97	14	84	15	321	19	492	16
6 Cot Girek I	61	10	301	13	-	-	-	-	-	-	-	-
7 Cot Girek II	-	-	-	-	-	-	-	-	-	-	-	-
8 Matangkuli	-	-	-	-	115	19	132	22	152	20	-	-
9 Paya Bakong	31	5	107	8	69	8	56	7	71	8	205	10
10 T. Jambo Aye	46	5	135	17	157	8	137	19	179	20	310	23
11 Langkahan	738	8	145	20	160	14	76	20	170	18	983	22
12 Seunuddon	-	-	-	-	-	-	-	-	-	-	-	-
13 Baktiya	18	4	140	18	205	7	47	12	51	13	682	17
14 Baktiya Barat	-	-	-	-	-	-	-	-	-	-	-	-
15 Lhoksukon	-	-	-	-	-	-	-	-	-	-	-	-

Sumber : Dinas Pertanian Tanaman Pangan Kabupaten Aceh Utara

Source : Food and Agriculture Agency of North Aceh Regency

Keterangan : - = Tidak Hujan  
x = Penakar Rusak

CH = Curah Hujan  
HH = Hari Hujan

Lanjutan Tabel/Continue Table 1.11

Kecamatan	Juli		Agustus		September		Oktober		Nopember		Desember	
	CH	HH	CH	HH	CH	HH	CH	HH	CH	HH	CH	HH
	(2)	(3)	(4)	(5)	(6)	(7)	(8)	(9)	(10)	(11)	(12)	(13)
16 Tanah Luas	54	4	221	10	107	7	139	7	321	11	682	14
17 Samudera	-	-	226	11	-	-	48	10	213	13	851	17
18 Syamtalira Aron	66	5	228	11	110	9	35	2	330	12	692	13
19 Muara Batu	-	-	-	-	-	-	-	-	-	-	-	-
20 Dewantara	52	8	173	7	96	5	150	12	285	17	514	20
21 Banda Sakti	-	-	-	-	-	-	-	-	-	-	-	-
22 Banda Baro	-	-	-	-	-	-	-	-	-	-	-	-
23 Tanah Pasir	-	-	-	-	-	-	-	-	-	-	-	-
24 Syamtalira Bayu	112	9	13		47	11	146	16	308	15	668	20
25 Pirak Timu	-	-	-	-	-	-	-	-	-	-	-	-
26 Nisam Antara	-	-	-	-	-	-	-	-	-	-	-	-
27 Gereudong Pase	-	-	-	-	-	-	-	-	-	-	-	-
28 Nibong	-	-	-	-	-	-	-	-	-	-	-	-
29 Lapang	-	-	-	-	-	-	-	-	-	-	-	-
<b>Jumlah/Total</b>	<b>1,292</b>	<b>66</b>	<b>2,341</b>	<b>153</b>	<b>1,509</b>	<b>126</b>	<b>1,352</b>	<b>169</b>	<b>3,003</b>	<b>204</b>	<b>7,041</b>	<b>210</b>
<b>Rata-rata/Average</b>	<b>44.6</b>	<b>2.3</b>	<b>80.7</b>	<b>5.3</b>	<b>52.0</b>	<b>4.3</b>	<b>46.6</b>	<b>5.8</b>	<b>103.5</b>	<b>7.0</b>	<b>242.8</b>	<b>7.2</b>

Sumber : Dinas Pertanian Tanaman Pangan Kabupaten Aceh Utara

Source : Food and Agriculture Agency of North Aceh Regency

Keterangan :  
 - = Tidak Hujan  
 x = Penakar Rusak

CH = Curah Hujan  
 HH = Hari Hujan

# PEMERINTAHAN

## Government

<http://acehutarakab.bps.go.id>



**Tabel : 2.1** Jumlah Kemukiman, Desa dan Kelurahan Menurut Kecamatan  
**Table** Number of Kemukimans, Villages, and Kelurahan  
 2014

	Kecamatan/ Sub District	Jumlah/Number of			
		Kemukiman	Desa/ Village	Kelurahan	Desa & Kelurahan
	(1)	(2)	(3)	(4)	(5)
1	Sawang	2	39	-	39
2	Nisam	3	29	-	29
3	Nisam Antara	1	6	-	6
4	Banda Baro	1	9	-	9
5	Kuta Makmur	3	39	-	39
6	Simpang Kramat	2	16	-	16
7	Syamtalira Bayu	4	38	-	38
8	Geureudong Pase	-	11	-	11
9	Meurah Mulia	3	50	-	50
10	Matang Kuli	4	49	-	49
11	Paya Bakong	4	39	-	39
12	Pirak Timu	2	23	-	23
13	Cot Girek	3	24	-	24
14	Tanah Jambo Aye	4	47	-	47
15	Langkahan	3	23	-	23
16	Seunuddon	3	33	-	33
17	Baktiya	3	57	-	57
18	Baktiya Barat	3	26	-	26
19	Lhoksukon	4	75	-	75
20	Tanah Luas	3	57	-	57
21	Nibong	2	20	-	20
22	Samudera	3	40	-	40
23	Syamtalira Aron	4	34	-	34
24	Tanah Pasir	1	18	-	18
25	Lapang	1	11	-	11
26	Muara Batu	2	24	-	24
27	Dewantara	2	15	-	15
	<b>Jumlah/Total</b>	<b>70</b>	<b>852</b>	<b>-</b>	<b>852</b>

Sumber : Bagian Pemerintahan Mukim, Gampong dan Kelurahan Setdakab Aceh Utara

Source : Mukim, village of Setdakab North Aceh Regency

**Tabel : 2.2 Jumlah Anggota DPRD Kabupaten Menurut Fraksi, Komisi dan Jenis Kelamin**  
**Number of Parliament Member by Fraction, Commission and Sex**  
**2014**

Uraian/ Description (1)		Laki-laki/ Male (2)	Perempuan/ Female (3)	Jumlah/ Total (4)
<b>A. Fraksi</b>				
1.	Fraksi Partai Aceh	24	1	25
2.	Fraksi Gabungan	7	-	7
<b>Sub Jumlah/Sub Total</b>		<b>31</b>	<b>1</b>	<b>32</b>
<b>B. Komisi</b>				
	Koordinator	3	-	3
	Ketua	1	-	1
	Wakil Ketua	3	-	3
	Sekretaris	1	-	1
1	A (Pemerintahan)	7	-	7
2	B (Perekonomian)	8	-	8
3	C (Keuangan/Anggaran)	9	-	9
4	D (Pembangunan)	9	-	9
5	E (Kesejahteraan Rakyat dan Syari'at Islam)	7	1	8
<b>Sub Jumlah/Sub Total</b>		<b>48</b>	<b>1</b>	<b>49</b>

Sumber : Sekretariat DPRD Kabupaten Aceh Utara

Source : Secretariat DPRD of North Aceh Regency

Tabel : 2.3

**Nama, Pendidikan, Umur dan Asal Partai Anggota DPRD Kabupaten  
Name, Education, Age and Political Parties of Parliament Member  
2014**

	N a m a / N a m e	Pendidikan/ Education	Umur/ Age	Partai/ Party
	(1)	(2)	(3)	(4)
1	Ismail A. Jalil, SE	S1	36	Partai Aceh
2	H. Mulyadi CH	S1	52	PPP
3	H. Saifuddin, SH	S1	55	Partai Nasdem
4	Abdul Mutaleb, S. Sos	S1	47	Partai Aceh
5	Junaidi	SMA	49	Partai Aceh
6	Fauzi	SMA	37	Partai Aceh
7	Mukhtar	SMA	39	Partai Aceh
8	M. Dahlan Ilyas	SMA	45	Partai Aceh
9	Sulaiman	SMA	37	Partai Aceh
10	TGK. Fauzan Hamzah, SH.I.M.H.I	S2	35	Partai Aceh
11	Arafat	SMA	36	Partai Aceh
12	Nurdin Hasbi	SMA	37	Partai Aceh
13	Supianuddin	SMA	46	Partai Aceh
14	TGK. Abdullah Ben Yunus	SMA	34	Partai Aceh
15	TGK. Maimunyah	SMA	50	Partai Aceh
16	TGK. Muhammad Nasir	SMA	42	Partai Aceh
17	Riyanti	S1	39	Partai Aceh
18	Saifuddin	SMA	43	Partai Aceh
19	Ismail Arahman	SMA	34	Partai Aceh
20	Mawardi M	SMA	36	Partai Aceh
21	Syahril Indra, S.Pd	S1	55	Partai Aceh
22	Samsuddin JS	SMA	46	Partai Aceh
23	Jamaluddin Jalil	SMA	49	Partai Aceh

Tabel Lanjutan/Continued Table 2.3

	N a m a l N a m e	Pendidikan/ Education	Umur/ Age	Partai/ Party
	(1)	(2)	(3)	(4)
24	Drs. Ismail Kamil	S1	51	Partai Aceh
25	Muhammad Nasir	SMA	45	Partai Aceh
26	Syarwani	SMA	43	Partai Aceh
27	H. Anwar Risyen	SMA	42	Partai Gerindra
28	TGK. H. Saifannur H. Cut	SMA	43	PPP
29	Zainuddin Iba, SE.MM	S2	54	PPP
30	Zulfadhli A. Taleb, SE	S1	35	PPP
31	TGK. Marhaban Habibi, S.Pd.I	S1	36	PPP
32	H. Ismed Nur AJ. Hasan, S.Sos	S1	49	PPP
33	Saiful, A.Md	D3	42	Partai Nasdem
34	Anzir, SH	S1	45	Partai Nasdem
35	Iskandar	D3	35	Partai Nasdem
36	T. Bakhtiar	SMA	41	Partai Nasdem
37	M. Sani Ishak	SMA	50	PAN
38	Saifullah	SMA	42	PAN
39	Hasanusi	SMA	41	PAN
40	Sofiyhan Hanafiah	SMA	49	Partai Nasional Aceh
41	Misbahul Munir, ST	S1	35	Partai Nasional Aceh
42	H. Hasanuddin	SMA	63	Partai Golkar
43	Drs. As'Adi	S1	48	Partai Golkar
44	Tantawi, A.Md	D3	42	Partai Demokrat
45	Muhammad Wali	SMA	46	PKB

Sumber : Sekretariat DPRD Kabupaten Aceh Utara

Source : Secretariat DPRD of North Aceh Regency

**Tabel : 2.4 Banyaknya Keputusan Pimpinan Dewan Perwakilan Rakyat Daerah Kabupaten Aceh Utara dan Berita Acara Persetujuan Bersama**  
**Number of Decisions and Collective Agreement Made By Head of Local Representatives in Aceh Utara Regency**  
**2014**

Nomor Keputusan Dan Tanggal Penetapan/ <i>Decrees Number and Date of Determination</i>		Judul Keputusan/ <i>Decrees</i>
(1)	(2)	
1	Nomor 01, tanggal 08 Januari 2014	- Penetapan Daftar Judul Rancangan Qanun Prioritas Tahun Anggaran 2014
2	Nomor 02, tanggal 17 Januari 2014	- Perubahan kelima atas Keputusan Pimpinan DPRK Aceh Utara No : 10 tahun 2013 tentang Pembentukan dan Susunan Personalia DPRK Aceh Utara
3	Nomor 03, tanggal 17 Januari 2014	- Perubahan keenam atas Keputusan Pimpinan DPRK Aceh Utara No : 19 tahun 2013 tentang Pembentukan Fraksi dan Susunan Personalia Fraksi DPRK Aceh Utara
4	Nomor 04, tanggal 17 Januari 2014	- Perubahan ketujuh atas Keputusan DPRK Aceh Utara No : 27 tahun 2013 tentang Panitia Musyawarah DPRK Aceh Utara
5	Nomor 05, tanggal 17 Januari 2014	- Perubahan keenam atas Keputusan DPRK Aceh Utara No : 27 tahun 2013 tentang Pembentukan dan Susunan Personalia Panitia Anggaran DPRK Aceh Utara

Tabel Lanjutan/Continued Table 2.4

Nomor Keputusan Dan Tanggal Penetapan/ Decrees Number and Date of Determination		Judul Keputusan/ Decrees
(1)	(2)	
6	Nomor 06, tanggal 17 Januari 2014	- Perubahan ketujuh atas Keputusan DPRK Aceh Utara No : 23 tahun 2013 tentang Pembentukan dan susunan personalia Panitia Anggaran DPRK Aceh Utara
7	Nomor 07, tanggal 23 Januari 2014	- Perubahan kedelapan atas Keputusan DPRK Aceh Utara No : 04 tahun 2014 tentang Panitia Musyawarah DPRK Aceh Utara masa Keanggotaan 2009-2014
8	Nomor 08, tanggal 23 Januari 2014	- Perubahan ketujuh atas Keputusan DPRK Aceh Utara No : 05 tahun 2014 tentang Pembentukan dan susunan Personalial Panitia Legislasi DPRK Aceh Utara
9	Nomor 09, tanggal 23 Januari 2014	- Perubahan kedelapan atas Keputusan DPRK Aceh Utara No : 06 tahun 2014 tentang Pembentukan dan susunan personalia Panitia Anggaran DPRK Aceh Utara
10	Nomor 10, tanggal 14 Januari 2014	- Pembentukan Panitia Khusus (PANSUS) DPRK Aceh Utara untuk penyelesaian masalah pegawai honorer K2 di lingkungan Pemerintahan Kabupaten Aceh Utara
11	Nomor 11, tanggal 06 Mei 2014	- Tindak lanjut dari Keputusan Gubernur Aceh No : 903-11 tahun 2014 tentang Evaluasi rancangan Qanun Kabupaten Aceh Utara tentang Anggaran Pendapatan dan belanja Kabupaten Aceh Utara tahun Anggaran 2014 dan Rancangan Peraturan Bupati Aceh Utara tentang Pejabat Anggaran Pendapatan dan Belanja Kabupaten Aceh Utara Tahun Anggaran 2014

Tabel Lanjutan/Continued Table 2.4

Nomor Keputusan Dan Tanggal Penetapan/ Decrees Number and Date of Determination		Judul Keputusan/ Decrees
(1)		(2)
12	Nomor 12, tanggal 05 Mei 2014	- Pelaksanaan Masa Reses kesatu DPRK Aceh Utara Tahun Anggaran 2014
13	Nomor 13, tanggal 30 Mei 2014	- Pembentukan Panitia Khusus Laporan Keterangan Pertanggung jawaban Bupati Aceh Utara Tahun 2013
14	Nomor 14, tanggal 13 Juni 2014	- Pembentukan Gabungan Komisi DPRK Aceh Utara dalam rangka Pelepasan Aset-aset Kabupaten Aceh Utara kepada Polres Lhokseumawe, BPJS Kabupaten. Aceh Utara, BPN Lhokseumawe dan KIP Kabupaten Aceh Utara Tahun 2014
15	Nomor 15, tanggal 17 Juni 2014	- Perubahan kesembilan atas Keputusan Pimpinan DPRK Aceh Utara No : 07 tahun 2014 tentang Panitia Musyawarah DPRK Aceh Utara masa Keanggotaan 2009-2014
16	Nomor 16, tanggal 17 Juni 2014	- Pembentukan Gabungan Komisi DPRK Aceh Utara dalam rangka Pembahasan Laporan Keterangan Pertanggung Jawaban (LKPJ) Bupati Aceh Utara Tahun Anggaran 2013
17	Nomor 17, tanggal 19 Agustus 2014	- Tentang Kebijakan Umum Anggaran (KUA) Pendapatan dan Belanja Kabupaten Aceh Utara Tahun Anggaran 2015
18	Nomor 18, tanggal 19 Agustus 2014	- Tentang Prioritas dan Plafon Anggaran sementara (PPAS) Anggaran Pendapatan dan Belanja Kabupaten Aceh Utara Tahun Anggaran 2015

Tabel Lanjutan/Continued Table 2.4

Nomor Keputusan Dan Tanggal Penetapan/ Decrees Number and Date of Determination		Judul Keputusan/ Decrees
(1)	(2)	
19	Nomor 19, tanggal 19 Agustus 2014	- Keputusan Pimpinan Sementara DPRK Aceh Utara No : 23 Tahun 2014 tentang Pembentukan dan susunan Personalia Fraksi DPRK Aceh Utara masa Jabatan Tahun 2014-2019
20	Nomor 20, tanggal 29 Agustus 2014	- Keputusan Pimpinan Sementara DPRK Aceh Utara No : 24 tahun 2014 tentang pembentukan Tim Perumus Peraturan Tata Tertib DPRK Aceh Utara masa Jabatan tahun 2014-2019
21	Nomor 21, tanggal 11 Oktober 2014	- Keputusan Pimpinan Sementara DPRK Aceh Utara tentang Tata Tertib Pencalonan dan Pemilihan Pimpinan DPRK Aceh Utara
22	Nomor 22, tanggal 14 Oktober 2014	- Keputusan Pimpinan Sementara DPRK Aceh Utara tentang Penetapan Nama-nama Pimpinan DPRK Aceh Utara masa Keanggotaan tahun 2014-2019
23	Nomor 23, tanggal 18 November 2014	- Keputusan Pimpinan DPRK Aceh Utara No : 28 tahun 2019 tentang Pembentukan dan susunan personalia Komisi-komisi DPRK Aceh Utara masa Jabatan tahun 2014-2019

Tabel Lanjutan/*Continued Table 2.4*

Nomor Keputusan Dan Tanggal Penetapan/ <i>Decrees Number and Date of Determination</i>		Judul Keputusan/ <i>Decrees</i>
(1)	(2)	
24	Nomor 24, tanggal 18 November 2014	- Keputusan Pimpinan DPRK Aceh Utara No : 29 tahun 2014 tentang Pembentukan dan susunan personalia Panitia Legislasi DPRK Aceh Utara masa jabatan 2014-2019
25	Nomor 25, tanggal 18 November 2014	- Keputusan Pimpinan DPRK Aceh Utara No : 30 tahun 2014 tentang Pembentukan dan susunan personalia Badan Kehormatan DPRK Aceh Utara Masa Jabatan 2014-2019
26	Nomor 26, tanggal 18 November 2014	- Keputusan Pimpinan DPRK Aceh Utara No : 31 tahun 2014 tentang Pembentukan dan susunan personalia Panitia Musyawarah DPRK Aceh Utara Masa Jabatan Tahun 2014-2019
27	Nomor 27, tanggal 18 November 2014	- Keputusan Pimpinan DPRK Aceh Utara No : 32 tahun 2014 tentang Pembentukan dan susunan personalia Panitia Anggaran DPRK Aceh Utara Masa Jabatan tahun 2014-2019
28	Nomor 28, tanggal 16 Desember 2014	- Pembentukan Gabungan Komis DPRK Aceh Utara dalam rangka Pembahasan Rancangan Anggaran Pendapatan dan Belanja Kabupaten Aceh Utara Tahun Anggaran 2015

Sumber : Sekretariat DPRD Kabupaten Aceh Utara  
Source : Secretariat DPRD of North Aceh Regency

**Tabel : 2.5**                    **Banyaknya Keputusan Dewan Perwakilan Rakyat Daerah**  
**Table**                        **Kabupaten Aceh Utara dan Berita Acara Persetujuan Bersama**  
**Number of Decisions and Collective Agreement Made By**  
**Local Representatives in Aceh Utara Regency**  
**2014**

Nomor Keputusan Dan Tanggal Penetapan/ <i>Decree number</i>		Judul Keputusan/ <i>Decrees</i>
(1)	(2)	
1	Nomor 01, tanggal 08 Januari 2014	- Penetapan Daftar Judul Rancangan Qanun Prioritas Tahun Anggaran 2014
2	Nomor 02, tanggal 29 Januari 2014	- Persetujuan DPRK Aceh Utara terhadap Anggaran pendapatan dan belanja kabupaten Aceh Utara tahun Anggaran 2014
3	Nomor 03, tanggal 29 Januari 2014	- Persetujuan DPRK Aceh Utara tentang Penetapan Pemeliharaan Hewan Ternak untuk ditetapkan menjadi Qanun DPRK Aceh Utara
4	Nomor 03, tanggal 29 Januari 2014	- Persetujuan DPRK Aceh Utara tentang Rancangan Qanun Kabupaten Aceh Utara tentang LPPL Radio Dakwah Suara Bujang Salim
5	Nomor 05, tanggal 23 Juni 2014	- Persetujuan hibah tanah milik Pemerintahan Kabupaten Aceh Utara untuk Polres Lhokseumawe, KIP Kabupaten Aceh Utara, BPN Lhokseumawe dan tukar guling tanah milik pemerintah Kabupae Aceh Utara untuk BPJS kesehatan

Tabel Lanjutan/Continued Table 2.5

Nomor Keputusan Dan Tanggal Penetapan/ Decree number		Judul Keputusan/ Decrees
(1)		(2)
6	Nomor 06, tanggal 19 Agustus 2014	- Persetujuan DPRK Aceh Utara terhadap 3 (tiga) Rancangan Qanun untuk ditetapkan menjadi Qanun Kabupaten Aceh Utara yaitu :  Rancangan Qanun RPJP 2005-2025  Rancangan Qanun RPJP 2012-2017  Rancangan Pembinaan kehidupan adat dan adat istiadat
7	Nomor 07, tanggal 25 Agustus 2014	- Keputusan DPRK Aceh Utara tentang Persetujuan DPRK Aceh Utara terhadap Rancangan Qanun tentang Laporan Pertanggungjawaban Anggaran Pendapatan dan Belanja Kabupaten Aceh Utara Tahun Anggaran 2013 untuk ditetapkan menjadi Qanun Kabupaten Aceh Utara
8	Nomor 08, tanggal 29 Agustus 2014	- Keputusan DPRK Aceh Utara tentang Persetujuan DPRK Aceh Utara tentang Perubahan Anggaran Pendapatan dan Belanja Kabupaten Aceh Utara tahun Anggaran 2014 untuk ditetapkan menjadi Qanun Kabupaten Aceh Utara
9	Nomor 09, tanggal 18 Desember 2014	- Program Legislasi Kabupaten Masa Keanggotaan 2014-2019
10	Nomor 10, tanggal 18 Desember 2014	- Penetapan Daftar Judul Rancangan Qanun Prioritas Tahun Anggaran 2015
11	Nomor 11, tanggal 18 Desember 2014	- Keputusan DPRK Aceh Utara tentang Persetujuan DPRK Aceh Utara terhadap Anggaran Pendapatan dan Belanja Kabupaten Aceh Utara Tahun Anggaran 2015
12	Nomor 12, tanggal 30 Desember 2014	- Tindak lanjut dari Keputusan Gubernur Aceh No : 903-65 tahun 2014 tentang Evaluasi Rancangan Qanun Kabupaten Aceh Utara tentang Anggaran Pendapatan dan Belanja Kabupaten Aceh Utara Tahun 2015 dan Rancangan Peraturan BUPATI Aceh Utara tentang Penjabaran Anggaran dan Pendapatan Belanja Kabupaten Aceh Utara Tahun Anggaran 2015 untuk ditetapkan menjadi Qanun Kabupaten Aceh Utara

Sumber : Sekretariat DPRD Kabupaten Aceh Utara  
Source : Secretariat DPRD of North Aceh Regency

Tabel : 2.6

## Banyaknya Pegawai Negeri Sipil Daerah

Table

## Menurut Golongan

## Number of Civil Servant by Rank

2015

	Badan/Dinas/Kantor	Golongan/Rank				Jumlah/ Total
		I	II	III	IV	
	Kantor					
	(1)	(2)	(3)	(4)	(5)	(6)
1	Sekretariat Daerah	3	42	108	38	191
2	Sekretariat DPRK	3	26	34	5	68
3	Sekretariat Dewan Pengurus Kopri	-	2	8	2	12
4	Sekretariat MP Ulama	-	3	8	1	12
5	Sekretariat Majelis Adat Aceh	-	2	7	1	10
6	Sekretariat Majelis Pendidikan Daerah	-	1	7	2	10
7	Sekretariat Baitul Mal	-	3	7	1	11
<i>Badan :</i>						
1	Badan Kepegawaian, Pendidikan dan Pelatihan	1	14	46	15	76
	- Mahasiswa Tugas Belajar	-	2	38	2	42
2	Badan Perencanaan Pembangunan Daerah	1	11	41	6	59
3	Badan Pemberdayaan Masyarakat dan Keluarga Sejahtera	1	29	61	27	118
4	Badan Kesatuan Bangsa, Politik dan Perlindungan Masyarakat	1	32	27	6	66
5	Badan Ketahanan Pangan dan Penyuluhan	5	36	106	24	171
6	Badan Penanggulangan Bencana Daerah	-	7	13	5	25
7	Inspektorat	2	9	34	10	55
8	Satpol PP dan WH	5	72	25	5	107
9	RSUD Cut Mutia	18	115	222	57	412
<i>Dinas :</i>						
1	Dinas Pengelolaan Keuangan dan Kekayaan Daerah	-	25	98	5	128
2	Dinas Kependudukan dan Catatan Sipil	1	4	21	5	31
3	Dinas Kesehatan	-	21	84	4	109
4	Dinas Pertanian Tanaman Pangan dan Peternakan	4	47	78	12	141
5	Dinas Perkebunan dan Kehutanan	1	23	57	7	88
6	Dinas Perikanan dan Kelautan	3	13	27	6	49
7	Dinas Pasar, Kebersihan dan Pertamanan	3	22	27	2	54
8	Dinas Pengairan dan ESDM	29	59	79	5	172
9	Dinas Koperasi dan Usaha Kecil Menengah	-	-	-	-	-
10	Dinas Cipta Karya	1	15	32	4	52

Tabel Lanjutan /Continued Table 2.6

	Badan/Dinas/ Kantor (1)	Golongan/Rank				Jumlah/ Total (6)
		I (2)	II (3)	III (4)	IV (5)	
11	Dinas Perhubungan, Pariwisata dan Kebudayaan	7	26	38	6	77
12	Dinas Perindustrian dan Perdagangan	1	8	29	5	43
13	Dinas Sosial, Tenaga Kerja dan Mobilitas Penduduk	4	12	36	5	57
	- UPTD Balai Latihan Kerja	1	3	4	-	8
14	Dinas Bina Marga	5	37	53	6	101
15	Dinas Pendidikan, Pemuda dan Olahraga	-	24	64	35	123
16	Dinas Syariah Islam	-	2	31	3	36
<i>Kantor :</i>						
1	Kantor Perpustakaan dan Arsip Daerah	1	10	19	1	31
2	Kantor Pemberdayaan Perempuan dan Perlindungan Anak	-	9	11	3	23
3	Kantor Pelayanan Perizinan Terpadu	-	4	21	1	26
4	Kantor Lingkungan Hidup	-	2	12	1	15
<i>Instansi Lain</i>						
1	SKB	-	4	4	6	14
2	Akademi Kesehatan	4	25	39	16	84
3	Tenaga Pendidikan pada Sekolah DEPAG	-	7	57	14	78
<b>Jumlah/Total</b>		<b>105</b>	<b>808</b>	<b>1.713</b>	<b>359</b>	<b>2.985</b>

Sumber : BKD - Badan Kepegawaian Daerah Kabupaten Aceh Utara

Source : Regional Employment Board of North Aceh Regency

Tabel : 2.7  
TableBanyaknya Pegawai Negeri Sipil Daerah  
Menurut Pendidikan  
Number of Civil Servant by Education  
2015

	Badan/Dinas/ Kantor (1)	Pendidikan/Education				
		SD (2)	SMP (3)	SMA (4)	D I (5)	D II (6)
1	Sekretariat Daerah	1	1	48	-	-
2	Sekretariat DPRK	2	4	29	-	-
3	Sekretariat Dewan Pengurus Kopri	-	-	1	-	-
4	Sekretariat MP Ulama	-	-	3	-	-
5	Sekretariat Majelis Adat Aceh	-	-	2	-	-
6	Sekretariat Majelis Pendidikan Daerah	-	-	1	-	-
7	Sekretariat Baitul Mal	-	-	4	-	-
<b>Badan :</b>						
1	Badan Kepegawaian, Pendidikan dan Pelatihan - Mahasiswa Tugas Belajar	1	-	14	-	-
2	Badan Perencanaan Pembangunan Daerah	-	1	12	-	-
3	Badan Pemberdayaan Masyarakat dan Keluarga Sejahtera	-	1	47	-	-
4	Badan Kesatuan Bangsa, Politik dan Perlindungan Masyarakat	1	2	36	-	-
5	Badan Ketahanan Pangan dan Penyuluhan	2	3	53	1	-
6	Badan Penanggulangan Bencana Daerah	-	-	10	-	-
7	Inspektorat	1	1	10	-	-
8	Satpol PP dan WH	1	4	68	-	-
9	RSUD Cut Mutia	8	12	106	2	-
<b>Dinas :</b>						
1	Dinas Pengelolaan Keuangan dan Kekayaan Daerah	-	-	33	-	-
2	Dinas Kependudukan dan Catatan Sipil	1	-	8	-	-
3	Dinas Kesehatan	-	-	22	2	-
4	Dinas Pertanian Tanaman Pangan dan Peternakan	2	2	49	-	-
5	Dinas Perkebunan dan Kehutanan	1	-	37	-	-
6	Dinas Perikanan dan Kelautan	1	2	12	-	-
7	Dinas Pasar, Kebersihan dan Pertamanan	-	4	24	-	-
8	Dinas Pengairan dan ESDM	25	6	62	-	-
9	Dinas Koperasi dan Usaha Kecil Menengah	-	-	-	-	-
10	Dinas Cipta Karya	-	2	13	1	-

Tabel Lanjutan /Continued Table 2.7

	Badan/Dinas/ Kantor (1)	Pendidikan/Education				
		SD (2)	SMP (3)	SMA (4)	D I (5)	D II (6)
11	Dinas Perhubungan, Pariwisata dan Kebudayaan	2	7	22	-	-
12	Dinas Perindustrian dan Perdagangan	-	1	12	-	-
13	Dinas Sosial, Tenaga Kerja dan Mobilitas Penduduk	3	1	22	-	-
	- UPTD Balai Latihan Kerja	-	1	1	-	-
14	Dinas Bina Marga	2	3	38	-	-
15	Dinas Pendidikan, Pemuda dan Olahraga	-	1	29	1	3
16	Dinas Syariat Islam	-	-	6	-	-
	<i>Kantor :</i>					
1	Kantor Perpustakaan dan Arsip Daerah	-	1	11	-	-
2	Kantor Pemberdayaan Perempuan dan Perlindungan Anak	-	-	10	-	-
3	Kantor Pelayanan Perizinan Terpadu	-	-	2	-	-
4	Kantor Lingkungan Hidup	-	-	2	-	-
	<i>Instansi Lain</i>					
1	SKB	-	-	4	-	-
2	Akademi Kesehatan	1	3	27	-	-
3	Tenaga Pendidikan pada Sekolah DEPAG	-	-	7	-	4
	<b>Jumlah/Total</b>	<b>55</b>	<b>63</b>	<b>899</b>	<b>7</b>	<b>7</b>

Tabel Lanjutan /Continued Table 2.7

	Badan/Dinas/ Kantor (1)	Pendidikan/Education				Jumlah/ Total (6)
		D III	D IV	S I	S II	
		(2)	(3)	(4)	(5)	
1	Sekretariat Daerah	5	2	107	20	191
2	Sekretariat DPRK	9	1	27	3	68
3	Sekretariat Dewan Pengurus Kopri	-	-	11	-	12
4	Sekretariat MP Ulama	-	-	9	-	12
5	Sekretariat Majelis Adat Aceh	1	-	7	-	10
6	Sekretariat Majelis Pendidikan Daerah	-	-	7	2	10
7	Sekretariat Baitul Mal	-	-	7	-	11
<i>Badan :</i>						
1	Badan Kepegawaian, Pendidikan dan Pelatihan - Mahasiswa Tugas Belajar	5	-	45	11	76
2	Badan Perencanaan Pembangunan Daerah	4	1	30	11	59
3	Badan Pemberdayaan Masyarakat dan Keluarga Sejahtera	8	-	60	2	118
4	Badan Kesatuan Bangsa, Politik dan Perlindungan Masyarakat	-	-	26	1	66
5	Badan Ketahanan Pangan dan Penyuluhan	11	4	93	4	171
6	Badan Penanggulangan Bencana Daerah	2	-	13	-	25
7	Inspektorat	3	-	32	8	55
8	Satpol PP dan WH	7	-	26	1	107
9	RSUD Cut Mutia	152	14	83	35	412
<i>Dinas :</i>						
1	Dinas Pengelolaan Keuangan dan Kekayaan Daerah	9	-	79	7	128
2	Dinas Kependudukan dan Catatan Sipil	-	-	20	2	31
3	Dinas Kesehatan	11	-	55	19	109
4	Dinas Pertanian Tanaman Pangan dan Peternakan	6	-	79	3	141
5	Dinas Perkebunan dan Kehutanan	7	1	37	5	88
6	Dinas Perikanan dan Kelautan	4	3	23	4	49
7	Dinas Pasar, Kebersihan dan Pertamanan	-	-	24	2	54
8	Dinas Pengairan dan ESDM	7	-	71	1	172
9	Dinas Koperasi dan Usaha Kecil Menengah	-	-	-	-	-
10	Dinas Cipta Karya	6	-	27	3	52

Tabel Lanjutan /Continued Table 2.7

	Badan/Dinas/ Kantor (1)	Pendidikan/Education				Jumlah/ Total (6)
		D III (2)	D IV (3)	S I (4)	S II (5)	
11	Dinas Perhubungan, Pariwisata dan Kebudayaan	6	1	37	2	77
12	Dinas Perindustrian dan Perdagangan	3	-	24	3	43
13	Dinas Sosial, Tenaga Kerja dan Mobilitas Penduduk	6	1	27	-	60
	- UPTD Balai Latihan Kerja	-	-	3	-	5
14	Dinas Bina Marga	10	-	43	5	101
15	Dinas Pendidikan, Pemuda dan Olahraga	7	1	67	14	123
16	Dinas Syariat Islam	2	-	25	3	36
<i>Kantor :</i>						
1	Kantor Perpustakaan dan Arsip Daerah	5	-	13	1	31
2	Kantor Pemberdayaan Perempuan dan Perlindungan Anak	3	-	8	2	23
3	Kantor Pelayanan Perizinan Terpadu	4	-	20	-	26
4	Kantor Lingkungan Hidup	6	-	6	1	15
<i>Instansi Lain</i>						
1	SKB	-	-	9	1	14
2	Akademi Kesehatan	3	9	19	22	84
3	Tenaga Pendidikan pada Sekolah DEPAG	-	-	67	-	78
<i>Jumlah/Total</i>		313	39	1.400	202	2.965

**Tabel : 2.8** Banyaknya Pegawai Negeri Sipil Daerah Kantor Kecamatan  
**Table** Menurut Golongan  
*Number of Sub District Office Civil Servant by Rank*  
**2015**

	Kantor Kecamatan/ Sub District Office	Golongan/Rank				Jumlah/ Total
		I	II	III	IV	
	(1)	(2)	(3)	(4)	(5)	(6)
1	Sawang	2	23	14	2	41
2	Nisam	4	14	8	1	27
3	Nisam Antara	1	7	8	1	17
4	Banda Baro	-	4	7	1	12
5	Kuta Makmur	2	21	10	2	35
6	Simpang Kramat	2	12	8	1	23
7	Syamtalira Bayu	8	20	9	2	39
8	Geureudong Pase	-	12	8	1	21
9	Meurah Mulia	2	16	11	1	30
10	Matang Kuli	3	15	12	1	31
11	Paya Bakong	3	27	7	1	38
12	Pirak Timu	3	7	9	1	20
13	Cot Girek	-	10	12	1	23
14	Tanah Jambo Aye	5	23	8	2	38
15	Langkahan	7	13	7	1	28
16	Seunuddon	1	15	14	2	32
17	Baktiya	11	34	16	2	63
18	Baktiya Barat	6	11	11	2	30
19	Lhoksukon	5	28	17	1	51
20	Tanah Luas	10	27	8	2	47
21	Nibong	4	6	10	1	21
22	Samudera	8	19	9	3	39
23	Syamtalira Aron	4	15	8	2	29
24	Tanah Pasir	2	17	7	2	28
25	Lapang	-	12	6	2	20
26	Muara Batu	1	13	20	2	36
27	Dewantara	-	15	20	1	36
	<i>Jumlah/Total</i>	94	436	284	41	855

Sumber : BKD - Badan Kepegawaian Daerah Kabupaten Aceh Utara  
 Source : Regional Employment Board of North Aceh Regency

Tabel : 2.9

**Banyaknya Pegawai Negeri Sipil Daerah Kantor Kecamatan  
Menurut Pendidikan  
Number of Sub Distric Office Civil Servant by Education  
2015**

	Kantor Kecamatan/ Sub District Office	Pendidikan/Education				
		SD	SMP	SMA	D I	D II
	(1)	(2)	(3)	(4)	(5)	(6)
1	Sawang	-	3	31	-	-
2	Nisam	-	4	16	-	-
3	Nisam Antara	2	-	8	-	-
4	Banda Baro	-	-	6	-	-
5	Kuta Makmur	2	-	24	-	-
6	Simpang Kramat	2	-	14	-	-
7	Syamtalira Bayu	5	3	23	-	-
8	Geureudong Pase	-	-	13	-	-
9	Meurah Mulia	-	2	18	-	-
10	Matang Kuli	-	3	20	-	-
11	Paya Bakong	-	4	29	-	-
12	Pirak Timu	3	-	9	-	-
13	Cot Girek	-	-	12	-	-
14	Tanah Jambo Aye	4	1	23	-	-
15	Langkahan	3	4	16	-	-
16	Seunuddon	1	-	17	-	-
17	Baktiya	9	2	40	-	-
18	Baktiya Barat	2	4	12	-	-
19	Lhoksukon	1	6	27	-	-
20	Tanah Luas	5	9	27	-	-
21	Nibong	2	4	5	-	-
22	Samudera	4	4	22	-	-
23	Syamtalira Aron	2	4	16	-	-
24	Tanah Pasir	2	-	19	-	-
25	Lapang	-	-	12	-	-
26	Muara Batu	-	1	23	-	-
27	Dewantara	-	-	18	-	-
	<b>Jumlah/Total</b>	<b>49</b>	<b>58</b>	<b>500</b>	<b>-</b>	<b>-</b>

Lanjutan Tabel/Continued Table 2.9

Kantor Kecamatan/ Sub District Office	Pendidikan/Education				Jumlah/ Total
	D III	D IV	S I	S II	
(1)	(2)	(3)	(4)	(5)	(6)
1 Sawang	1	-	5	1	41
2 Nisam	3	1	7	1	36
3 Nisam Antara	-	-	7	-	17
4 Banda Baro	-	-	7	-	27
5 Kuta Makmur	1	1	3	1	12
6 Simpang Kramat	2	1	14	1	36
7 Syamtalira Bayu	2	-	5	-	23
8 Geureudong Pase	-	-	9	-	35
9 Meurah Mulia	-	-	8	-	39
10 Matang Kuli	2	1	4	1	21
11 Paya Bakong	-	-	9	-	39
12 Pirak Timu	-	-	8	2	30
13 Cot Girek	-	-	7	-	28
14 Tanah Jambo Aye	1	-	7	-	20
15 Langkahan	-	-	6	-	47
16 Seunuddon	1	-	9	-	21
17 Baktiya	-	1	7	-	31
18 Baktiya Barat	-	-	5	-	38
19 Lhoksukon	-	-	8	-	20
20 Tanah Luas	-	-	6	1	29
21 Nibong	-	-	16	1	51
22 Samudera	2	-	8	1	23
23 Syamtalira Aron	-	-	11	1	30
24 Tanah Pasir	1	-	11	-	63
25 Lapang	1	-	12	1	32
26 Muara Batu	2	-	8	-	38
27 Dewantara	1	-	4	-	28
<b>Jumlah/Total</b>	<b>20</b>	<b>5</b>	<b>211</b>	<b>12</b>	<b>855</b>

Sumber : BKD - Badan Kepegawaian Daerah Kabupaten Aceh Utara

Source : Regional Employment Board of North Aceh Regency

Tabel : 2.10

## Banyaknya Pegawai Negeri Sipil Daerah Pada Puskesmas

Table

## Menurut Golongan

## Number of Civil Servant at Puskesmas by Rank

2015

	Puskesmas	Golongan/Rank				Jumlah/ Total
		I	II	III	IV	
	(1)	(2)	(3)	(4)	(5)	(6)
1	Sawang	-	33	46	-	79
2	Nisam	-	18	43	1	62
3	Nisam Antara	-	10	9	-	19
4	Banda Baro	-	15	26	-	41
5	Kuta Makmur	2	26	44	3	75
6	Simpang Kramat	2	21	36	1	60
7	Syamtalira Bayu	-	24	67	4	95
8	Geureudong Pase	-	18	12	-	30
9	Meurah Mulia	-	28	31	1	60
10	Matang Kuli	-	25	27	1	53
11	Paya Bakong	-	14	15	-	29
12	Pirak Timu *)	-	5	5	1	11
13	Cot Girek	1	15	26	-	42
14	Tanah Jambo Aye	-	20	36	1	57
15	Langkahan	1	19	16	-	36
16	Seunuddon	-	15	34	-	49
17	Baktiya	1	21	37	-	59
18	Baktiya Barat	2	16	23	1	42
19	Lhoksukon	2	29	64	5	100
20	Tanah Luas	-	29	36	2	67
21	Nibong	-	10	19	-	29
22	Samudera	1	32	54	4	91
23	Syamtalira Aron	-	23	43	3	69
24	Tanah Pasir	-	13	31	1	45
25	Lapang	-	20	11	-	31
26	Muara Batu	-	28	58	7	93
27	Dewantara	1	25	73	4	103
28	Blang Glumpang	-	7	14	-	21
29	Buket Hagu	1	17	11	1	30
30	Lhok Beuringen	-	8	5	-	13
31	Simpang Tiga	-	5	11	-	16
	Jumlah/Total	14	589	963	41	1.607

Sumber : BKD - Badan Kepegawaian Daerah Kabupaten Aceh Utara

Source : Regional Employment Board of North Aceh Regency

**Tabel : 2.11** Banyaknya Pegawai Negeri Sipil Daerah Pada Puskesmas  
**Table** Menurut Pendidikan  
*Number of Civil Servant at Puskesmas by Education*  
 2015

Puskesmas	Pendidikan/Education				
	SD	SMP	SMA	D I	D II
(1)	(2)	(3)	(4)	(5)	(6)
1 Sawang	-	-	25	2	-
2 Nisam	-	-	14	1	-
3 Nisam Antara	-	-	5	-	-
4 Banda Baro	-	-	10	-	-
5 Kuta Makmur	1	1	17	-	-
6 Simpang Kramat	1	1	19	-	-
7 Syamtalira Bayu	-	-	23	2	-
8 Geureudong Pase	-	-	8	-	-
9 Meurah Mulia	-	-	10	-	-
10 Matang Kuli	-	-	25	-	-
11 Paya Bakong	-	-	7	-	-
12 Pirak Timu *)	-	-	4	-	-
13 Cot Girek	-	1	7	-	-
14 Tanah Jambo Aye	-	-	10	5	-
15 Langkahan	-	1	10	-	-
16 Seunuddon	-	-	9	2	-
17 Baktiya	1	1	9	5	-
18 Baktiya Barat	-	2	12	3	-
19 Lhoksukon	1	1	28	7	-
20 Tanah Luas	-	-	22	1	-
21 Nibong	-	-	4	3	-
22 Samudera	-	1	19	4	-
23 Syamtalira Aron	-	-	26	1	-
24 Tanah Pasir	-	-	3	-	-
25 Lapang	-	-	13	-	-
26 Muara Batu	-	-	28	3	-
27 Dewantara	-	1	50	1	-
28 Blang Glumpang	-	-	3	-	-
29 Buket Hagu	-	1	13	-	-
30 Lhok Beuringen	-	-	2	-	-
31 Simpang Tiga	-	-	2	-	-
<b>Jumlah/Total</b>	<b>4</b>	<b>11</b>	<b>437</b>	<b>40</b>	<b>-</b>

Lanjutan Tabel/Continued Table 2.11

	Puskesmas	Pendidikan/Education				Jumlah/ Total
		D III	D IV	S I	S II	
	(1)	(2)	(3)	(4)	(5)	(6)
1	Sawang	43	-	9	-	79
2	Nisam	30	1	16	-	62
3	Nisam Antara	11	-	3	-	19
4	Banda Baro	24	-	7	-	41
5	Kuta Makmur	43	1	11	1	75
6	Simpang Kramat	30	1	8	-	60
7	Syamtalira Bayu	47	8	14	1	95
8	Geureudong Pase	19	-	3	-	30
9	Meurah Mulia	41	1	7	1	60
10	Matang Kuli	24	3	1	-	53
11	Paya Bakong	16	-	6	-	29
12	Pirak Timu *)	3	-	4	-	11
13	Cot Girek	23	1	10	-	42
14	Tanah Jambo Aye	31	1	10	-	57
15	Langkahan	15	-	10	-	36
16	Seunuddon	27	1	10	-	49
17	Baktiya	36	1	6	-	59
18	Baktiya Barat	20	-	5	-	42
19	Lhoksukon	35	3	25	-	100
20	Tanah Luas	38	-	6	-	67
21	Nibong	18	-	4	-	29
22	Samudera	55	-	12	-	91
23	Syamtalira Aron	31	1	10	-	69
24	Tanah Pasir	31	-	10	1	45
25	Lapang	14	-	4	-	31
26	Muara Batu	47	1	13	1	93
27	Dewantara	27	2	22	-	103
28	Blang Glumpang	15	-	3	-	21
29	Buket Hagu	12	-	4	-	30
30	Lhok Beuringen	6	-	5	-	13
31	Simpang Tiga	7	1	6	-	16
<b>Jumlah/Total</b>		<b>819</b>	<b>27</b>	<b>264</b>	<b>5</b>	<b>1.607</b>

Sumber : BKD - Badan Kepegawaian Daerah Kabupaten Aceh Utara

Source : Regional Employment Board of North Aceh Regency

Tabel : 2.12  
Table

**Banyaknya Pegawai Negeri Sipil Daerah Guru dan  
Tenaga Administrasi Menurut Golongan  
Number of Teacher and Administration Staff  
Civil Servant by Rank  
2015**

Guru dan Tenaga Administrasi/ Teacher and Administration Staff	Golongan/Rank				Jumlah/ Total
	I	II	III	IV	
(1)	(2)	(3)	(4)	(5)	(6)
1 TK	1	14	42	21	78
2 SD/Sederajat	26	656	1.479	1.273	3.434
3 SLTP/Sederajat	12	268	795	505	1.580
4 SLTA/Sederajat	7	137	611	352	1.107
<b>Jumlah/Total</b>	<b>46</b>	<b>1.075</b>	<b>2.927</b>	<b>2.151</b>	<b>6.199</b>

Sumber : BKD - Badan Kepegawaian Daerah Kabupaten Aceh Utara  
Source : Regional Employment Board of North Aceh Regency

Tabel : 2.13

Table

**Banyaknya Pegawai Negeri Sipil Daerah Guru dan  
Tenaga Administrasi Menurut Pendidikan  
Number of Teacher and Administration Staff  
Civil Servant by Education  
2015**

Guru dan Tenaga Administrasi/ Teacher and Administration Staff	Pendidikan/Education				
	SD	SMP	SMA	D I	D II
(1)	(2)	(3)	(4)	(5)	(6)
1 TK	-	1	17	-	13
2 SD/Sederajat	33	31	639	2	623
3 SLTP/Sederajat	4	10	243	15	61
4 SLTA/Sederajat	4	6	112	3	7
<b>Jumlah/Total</b>	<b>41</b>	<b>48</b>	<b>1.011</b>	<b>20</b>	<b>704</b>

Lanjutan Tabel/Continued Table 2.13

	Guru dan Tenaga Administrasi/ Teacher and Administration Staff	Pendidikan/Education				Jumlah/ Total
		D III	D IV	S I	S II	
	(1)	(2)	(3)	(4)	(5)	(6)
1	TK	-	-	47	-	78
2	SD/Sederajat	20	-	2.080	6	3.434
3	SLTP/Sederajat	131	-	1.095	21	1.580
4	SLTA/Sederajat	51	3	871	50	1.107
<b>Jumlah/Total</b>		<b>202</b>	<b>3</b>	<b>4.093</b>	<b>77</b>	<b>6.199</b>

Sumber : BKD - Badan Kepegawaian Daerah Kabupaten Aceh Utara

Source : Regional Employment Board of North Aceh Regency

**Tabel : 2.14**  
**Table**

**Rekapitulasi Pegawai Negeri Sipil**  
**Menurut Golongan**  
**Realisation of Civil Servant by Rank**  
**2015**

Penempatan/ <i>Placement</i>	Golongan/Rank				Jumlah/ <i>Total</i>
	I	II	III	IV	
(1)	(2)	(3)	(4)	(5)	(6)
1. SKPD Daerah	150	1.273	1.565	505	3.493
2. SKPD Kecamatan	49	58	500	-	607
3. Tenaga Puskesmas	14	589	963	41	1.607
4. Guru dan Tenaga Administrasi	46	1.075	2.927	2.151	6.199
<b>Jumlah/Total</b>	<b>259</b>	<b>2.995</b>	<b>5.955</b>	<b>2.697</b>	<b>11.906</b>

Sumber : BKD - Badan Kepegawaian Daerah Kabupaten Aceh Utara  
Source : Regional Employment Board of North Aceh Regency

Tabel : 2.15

Table

**Rekapitulasi Pegawai Negeri Sipil**  
**Menurut Pendidikan**  
*Realisation of Civil Servant by Education*  
**2015**

Penempatan/ <i>Place</i>	Pendidikan/ <i>Education</i>				
	SD	SMP	SMA	D I	D II
(1)	(2)	(3)	(4)	(5)	(6)
1 SKPD Daerah	56	64	1.024	8	24
2 SKPD Kecamatan	49	58	500	-	-
3 Tenaga Puskesmas	4	11	437	40	-
4 Guru dan Tenaga Administrasi	41	48	1.011	20	704
<b>Jumlah/Total</b>	<b>150</b>	<b>181</b>	<b>2.972</b>	<b>68</b>	<b>728</b>

Lanjutan Tabel/Continued Table 2.15

	Penempatan/ <i>Place</i>	Pendidikan/ <i>Education</i>				Jumlah/ <i>Total</i>
		D III	D IV	S I	S II	
		(1)	(2)	(3)	(4)	
1	SKPD Daerah	325	39	1.496	209	3.245
2	SKPD Kecamatan	20	5	211	12	855
3	Tenaga Puskesmas	819	27	264	5	1.607
4	Guru dan Tenaga Administrasi	202	3	4.093	77	6.199
Jumlah/ <i>Total</i>		1.366	74	6.064	303	11.906

Ket : Keadaan 1 Agustus 2012

Note : in August,1, 2012

Sumber : BKD - Badan Kepegawaian Daerah Kabupaten Aceh Utara

Source : Regional Employment Board of North Aceh Regency

**Tabel : 2.16** **Rekapitulasi Kenaikan Pangkat, Pencatatan Gelar dan Pengesahan Masa Kerja Pegawai Negeri Sipil 2014**

Uraian Kegiatan/ Activities Description	Golongan/Rank				Jumlah/ Total
	I	II	III	IV	
(1)	(2)	(3)	(4)	(5)	(6)
<b>I. Periode 1 April 2014 :</b>					
1. Kenaikan Pangkat	27	391	610	347	1375
<b>Jumlah Periode 1 April 2014</b>	<b>27</b>	<b>391</b>	<b>610</b>	<b>347</b>	<b>1375</b>
<b>II. Periode 1 Oktober 2014 :</b>					
1. Kenaikan Pangkat Pilihan	10	246	647	324	1227
<b>Jumlah Periode 1 Oktober 2014</b>	<b>10</b>	<b>246</b>	<b>647</b>	<b>324</b>	<b>1227</b>
<b>III. Lain - lain</b>					
1. Pengesahan Masa Kerja	1	1	10	-	12
2. Pencatatan Gelar	-	27	39	15	81
<b>Jumlah Lain - lain</b>	<b>1</b>	<b>28</b>	<b>49</b>	<b>15</b>	<b>93</b>
<b>Jumlah/Total</b>	<b>38</b>	<b>665</b>	<b>1306</b>	<b>686</b>	<b>2695</b>

Sumber : BKD - Badan Kepegawaian Daerah Kabupaten Aceh Utara

Source : Regional Employment Board of North Aceh Regency

Tabel : 2.17

## Rekapitulasi Realisasi Pensiun Pegawai Negeri Sipil

Table

## Realisation of Civil Servant Pension by Rank

2014

Jenis Pensiun/ <i>Kind of Pension</i>	Golongan/Rank				Jumlah/ <i>Total</i>
	I	II	III	IV	
(1)	(2)	(3)	(4)	(5)	(6)
1. Batas Usia Pensiun (BUP)	-	-	3	35	38
2. Permintaan Sendiri	-	-	4	1	5
3. Janda/Duda :	-	-	-	-	0
- Meninggal	-	8	19	28	55
- Tewas	-	-	-	-	0
<b>Jumlah/Total</b>	<b>0</b>	<b>8</b>	<b>26</b>	<b>64</b>	<b>98</b>

Sumber : BKD - Badan Kepegawaian Daerah Kabupaten Aceh Utara

Source : Regional Employment Board of North Aceh Regency

**Tabel : 2.18 Banyaknya Calon/Pegawai Negeri Sipil Menurut Departemen/  
Table Non Departemen dan Golongan Dalam Kabupaten Aceh Utara  
Number of Candidate for Civil Service/Civil Servant  
According to Department/Non Department in North Aceh Regency  
2014**

	Departemen/Non Departemen/ Department/Non Department	Golongan/Rank				Jumlah/ Total
		I	II	III	IV	
	(1)	(2)	(3)	(4)	(5)	(6)
1	Badan Meteorologi, klimatologi dan Geofisika	-	-	-	-	0
2	Badan Pertanahan Nasional	-	-	-	-	0
3	Badan Pusat Statistik	-	-	-	-	0
4	Kejaksaan Republik Indonesia	-	-	-	-	0
5	Kementerian Agama	-	-	-	-	0
6	Kementerian Hukum dan Hak Manusia RI	-	-	-	-	0
7	Kementerian Kesehatan	-	-	-	-	0
8	Kementerian Keuangan	-	6	14	1	21
9	Kementerian Pendidikan Nasional	-	-	-	-	0
10	Kementerian Perhubungan	-	-	-	-	0
11	Komisi Pemilihan Umum	-	-	-	-	0
12	Lembaga Penyiaran Publik Radio Republik Indonesia	-	-	-	-	0
13	Mahkamah Agung	-	-	-	-	0
	<b>Jumlah/Total</b>	<b>0</b>	<b>6</b>	<b>14</b>	<b>1</b>	<b>21</b>

Sumber : KPPN - Kantor Pelayanan Perbendaharaan Negara Lhokseumawe  
Source : KPPN - State Treasury Services Office Lhokseumawe

**Tabel : 2.19** Jumlah Sertifikat Hak Milik yang Diberikan/Diselesaikan  
**Table** Menurut Bulan  
 Number of Ownership Certificate Given/Finished  
 2014

Bulan/ Month	Hak Milik (HM)/Ownership	
	Diberikan/ Given	Diselesaikan/ Finished
(1)	(2)	(3)
Januari/January	32	32
Februari/February	19	19
Maret/March	21	21
April/April	28	28
Mei/May	718	718
Juni/June	6	6
Juli/July	108	108
Agustus/August	12	12
September/September	22	22
Oktober/October	23	23
Nopember/November	23	23
Desember/December	43	43
<b>Jumlah/Total</b>	<b>1,055</b>	<b>1,055</b>

Sumber : BPN - Badan Pertanahan Nasional Kabupaten Aceh Utara  
 Source : BPN - National Land Agency of North Aceh Regency

Tabel : 2.20

Table

**Jumlah Sertifikat Hak Guna Bangunan yang  
Diberikan/Diselesaikan Menurut Bulan  
Number of Right of Use of Building Given/Finished  
2014**

Bulan/ Month	Hak Guna Bangunan (HGB) Right of Use of Building	
	Diberikan/ Given	Diselesaikan/ Finished
(1)	(2)	(3)
Januari/January	1	1
Februari/February	-	-
Maret/March	2	2
April/April	-	-
Mei/May	-	-
Juni/June	-	-
Juli/July	-	-
Agustus/August	-	-
September/September	-	-
Oktober/October	-	-
Nopember/November	1	1
Desember/December	-	-
<b>Jumlah/Total</b>	<b>4</b>	<b>4</b>

Sumber : BPN - Badan Pertanahan Nasional Kabupaten Aceh Utara

Source : BPN - National Land Agency of North Aceh Regency

**Tabel : 2.21**  
**Table**

**Jumlah Sertifikat Hak Pakai dan Hak Pengelola  
yang Diterima/Diselesaikan Menurut Bulan  
Number of Right of Use and Right of Organizer Certificates  
Received/finished  
2014**

Bulan/ Month	Hak Pakai/ Right of Use		Hak Pengelola/ Right of Organizer	
	Diterima/ Received	Diselesaikan/ Finished	Diterima/ Received	Diselesaikan/ Finished
(1)	(2)	(3)	(4)	(5)
Januari/January	-	-	-	-
Februari/February	8	8	-	-
Maret/March	1	1	-	-
April/April	-	-	-	-
Mei/May	-	-	-	-
Juni/June	-	-	-	-
Juli/July	3	3	-	-
Agustus/August	1	1	-	-
September/September	3	3	-	-
Oktober/October	-	-	-	-
Nopember/November	1	1	-	-
Desember/December	2	2	-	-
<b>Jumlah/Total</b>	<b>19</b>	<b>19</b>	<b>0</b>	<b>0</b>

Sumber : BPN - Badan Pertanahan Nasional Kabupaten Aceh Utara  
Source : BPN - National Land Agency of North Aceh Regency

**Tabel : 2.22**  
**Table**

**Jumlah Sertifikat Hak Tanggungan yang  
Diberikan/Diselesaikan Menurut Bulan  
Number of Right of Use of Building Given/Finished  
2014**

Bulan/ Month	Hak Tanggungan	
	Diberikan/ Given	Diselesaikan/ Finished
(1)	(2)	(3)
Januari/January	52	52
Februari/February	84	84
Maret/March	40	40
April/April	78	78
Mei/May	72	72
Juni/June	51	51
Juli/July	45	45
Agustus/August	45	45
September/September	74	74
Oktober/October	60	60
Nopember/November	57	57
Desember/December	68	68
<b>Jumlah/Total</b>	<b>726</b>	<b>726</b>

Sumber : BPN - Badan Pertanahan Nasional Kabupaten Aceh Utara  
Source : BPN - National Land Agency of North Aceh Regency

**Tabel : 2.23**  
**Table**

**Jumlah Sertifikat Tanah Wakaf yang  
Diberikan/Diselesaikan Menurut Bulan  
Number of Waqf lands of Building Given/Finished  
2014**

Bulan/ Month	Hak Guna Bangunan (HGB)	
	Diberikan/ Given	Diselesaikan/ Finished
(1)	(2)	(3)
Januari/January	-	-
Februari/February	-	-
Maret/March	-	-
April/April	24	24
Mei/May	-	-
Juni/June	-	-
Juli/July	-	-
Agustus/August	-	-
September/September	-	-
Oktober/October	-	-
Nopember/November	-	-
Desember/December	-	-
<b>Jumlah/Total</b>	<b>24</b>	<b>24</b>

Sumber : BPN - Badan Pertanahan Nasional Kabupaten Aceh Utara  
Source : BPN - National Land Agency of North Aceh Regency

**Tabel : 2.24 Banyaknya Tindak Kriminalitas per Jenis Kasus di Wilayah Tugas  
Table Polresta Lhokseumawe Menurut Kecamatan  
Number of Crime Case in Duty Area of Lhokseumawe  
Police Department by Sub Distric  
2012**

	Kecamatan/ Sub Distric	Jenis Kriminalitas/Crime Cases					
		Pen- curian	Peng- aniayaan	Curan- mor	Pem- bakaran	Pem- bunuhan	Peng- gelapan
	(1)	(2)	(3)	(4)	(5)	(6)	(7)
1	Sawang	4	1	1	-	-	-
2	Nisam	1	3	-	-	-	1
3	Nisam Antara *)	-	-	-	-	-	-
4	Banda Baro *)	-	-	-	-	-	-
5	Kuta Makmur	-	1	-	1	-	-
6	Simpang Kramat	-	-	6	-	-	-
7	Syamtalira Bayu	3	5	5	-	-	1
8	Geuredong Pase *)	-	-	-	-	-	-
9	Meurah Mulia	1	-	4	1	-	-
10	Samudera	13	2	4	-	-	-
11	Muara Batu	1	3	1	-	-	-
12	Dewantara	13	1	1	-	-	-
	<b>Jumlah/Total</b>	<b>36</b>	<b>16</b>	<b>22</b>	<b>2</b>	<b>0</b>	<b>2</b>

Tabel Lanjutan/Continued Table 2.24

Kecamatan/ Sub Distric	Jenis Kriminalitas/Crime Cases					
	KDRT	Perkosaan	Narkoba	Pemalsuan Surat an	Penghinaan	Penadahan
(1)	(8)	(9)	(10)	(11)	(12)	(13)
1 Sawang	-	-	3	-	-	-
2 Nisam	-	1	-	-	-	-
3 Nisam Antara *)	-	-	-	-	-	-
4 Banda Baro *)	-	-	-	-	-	-
5 Kuta Makmur	-	-	-	-	-	-
6 Simpang Kramat	1	-	1	-	-	-
7 Syamtalira Bayu	-	-	-	-	-	-
8 Geuredong Pase *)	-	-	-	-	-	-
9 Meurah Mulia	-	-	-	-	-	-
10 Samudera	-	-	2	-	-	-
11 Muara Batu	1	-	7	-	-	-
12 Dewantara	6	-	5	-	-	-
<b>Jumlah/Total</b>	<b>8</b>	<b>1</b>	<b>18</b>	<b>0</b>	<b>0</b>	<b>0</b>

Tabel Lanjutan/Continued Table 2.24

Kecamatan/ Sub Distric	Jenis Kriminalitas/Crime Cases					
	Peng- gelapan	Penge- royokan	Peng- rusakan	Pen- culikan	Pe- nipuan	Pemalsuan Uang
(1)	(14)	(15)	(16)	(17)	(18)	(19)
1 Sawang	-	2	3	-	-	-
2 Nisam	1	1	1	-	1	-
3 Nisam Antara *)	-	-	-	-	-	-
4 Banda Baro *)	-	-	-	-	-	-
5 Kuta Makmur	-	2	1	-	-	-
6 Simpang Kramat	-	-	1	-	-	-
7 Syamtalira Bayu	1	1	-	-	-	-
8 Geuredong Pase *)	-	-	-	-	-	-
9 Meurah Mulia	-	-	-	-	-	-
10 Samudera	1	1	-	-	-	-
11 Muara Batu	-	2	-	-	-	-
12 Dewantara	-	1	2	-	3	-
<b>Jumlah/Total</b>	<b>3</b>	<b>10</b>	<b>8</b>	<b>0</b>	<b>4</b>	<b>0</b>

Tabel Lanjutan/Continued Table 2.24

Kecamatan/ Sub Distric	Jenis Kriminalitas/Crime Cases					
	Pencuri-an Kayu	Serobot Tanah	Perbuatan Cabul	Korupsi	Peng- ancaman	Perbuatan Tak Menye- nangkan
(1)	(20)	(21)	(22)	(23)	(24)	(25)
1 Sawang	-	-	-	-	-	-
2 Nisam	-	-	-	-	-	-
3 Nisam Antara *)	-	-	-	-	-	-
4 Banda Baro *)	-	-	-	-	-	-
5 Kuta Makmur	-	-	-	-	-	-
6 Simpang Kramat	-	-	1	-	-	-
7 Syamtalira Bayu	-	-	-	-	-	-
8 Geuredong Pase *)	-	-	-	-	-	-
9 Meurah Mulia	-	-	-	-	-	-
10 Samudera	-	-	-	-	-	3
11 Muara Batu	-	-	-	3	-	-
12 Dewantara	-	-	-	-	-	-
<b>Jumlah/Total</b>	<b>0</b>	<b>0</b>	<b>1</b>	<b>3</b>	<b>0</b>	<b>3</b>

Tabel Lanjutan/Continued Table 2.24

Kecamatan/ Sub Distric	Jenis Kriminalitas/Crime Cases					Jumlah/ Total
	Perzinaan/ Khalwat	Temu Mayat/ Pembunuhan	Mengakibat kan Orang Mati	Melarikan wanita	Kejahatan Thd Ketertiban Umum	
(1)	(26)	(27)	(28)	(29)	(30)	(31)
1 Sawang	-	-	-	-	-	-
2 Nisam	-	-	-	1	-	-
3 Nisam Antara *)	-	-	-	-	-	-
4 Banda Baro *)	-	-	-	-	-	-
5 Kuta Makmur	-	-	-	1	-	-
6 Simpang Kramat	-	1	-	-	-	-
7 Syamtalira Bayu	-	-	-	-	-	-
8 Geuredong Pase *)	-	-	-	-	-	-
9 Meurah Mulia	-	-	-	-	-	-
10 Samudera	-	-	-	-	-	-
11 Muara Batu	-	-	-	-	-	-
12 Dewantara	-	-	-	-	-	-
<b>Jumlah/Total</b>	<b>0</b>	<b>1</b>	<b>0</b>	<b>2</b>	<b>0</b>	<b>0</b>

Sumber : Polresta Lhokseumawe

Source : Police Department of Lhokseumawe

\*) Data masih tergabung dengan kecamatan induk / still join forces with city mains



Tabel Lanjutan/Continued Table 2.25

Kecamatan/ Sub Distric	Jenis Kriminalitas/Crime Cases					
	Syamtalira Bayu	Geureu- dong Pase Pase*)	Meurah Mulia	Samudera	Muara Batu	Dewantara
(1)	(8)	(9)	(10)	(11)	(12)	(13)
Januari/January	-	-	2	1	-	3
Februari/February	-	-	-	-	1	1
Maret/March	-	-	-	2	2	3
April/April	3	-	-	1	2	5
Mei/May	2	-	1	1	2	6
Juni/June	-	-	-	-	1	3
Juli/July	5	-	-	2	1	2
Agustus/August	-	-	-	3	1	2
September/September	2	-	1	3	1	5
Oktober/October	1	-	-	3	4	2
Nopember/November	-	-	1	5	2	1
Desember/December	1	-	1	6	2	3
<b>Jumlah/Total</b>	<b>14</b>	<b>0</b>	<b>6</b>	<b>27</b>	<b>19</b>	<b>36</b>

Sumber : Polresta Lhokseumawe

Source : Police Department of Lhokseumawe

\*) Data masih tergabung dengan kecamatan induk / still join forces with city mains

**Tabel : 2.26 Perkembangan Tindak Kriminalitas per Jenis Kasus di Wilayah Tugas Polres Lhokseumawe**  
**Number of Crime Case in Law Area of Lhokseumawe Police Department**  
**2008- 2012**

Jenis Kriminalitas/ Crime Case	Tahun				
	2008	2009	2010	2011	2012
(1)	(3)	(4)	(5)	(6)	(7)
1 Pembakaran	1	-	1	6	7
2 Kebakaran	-	2	-	-	-
3 Pemalsuan Uang/Upal	-	-	1	-	-
4 Pemalsuan Surat	1	5	3	11	9
5 Perzinahan/Khalwat	-	-	1	-	5
6 Perbuatan Cabul	13	4	16	17	1
7 Perjudian/Maisir	5	-	-	7	7
8 Penculikan	1	4	-	-	4
9 Penghinaan	5	2	2	6	1
10 Pembunuhan	2	2	-	5	3
11 Penganiayaan	53	39	50	201	195
12 Pencurian	59	38	64	205	154
13 Pemerasan/Pengancaman	21	13	2	15	25
14 Penggelapan	30	13	23	81	41
15 Penipuan/Curang	7	16	15	183	113
16 Pengerusakan	6	7	3	26	27
17 Penadahan	2	1	11	21	8
18 Illegal Logging	5	3	3	-	-
19 Perampasan Tanah	5	10	4	13	13
20 Korupsi	1	1	-	3	-
21 Narkotika	29	24	4	20	8
22 Curanmor	65	62	52	193	202
23 Pengeroyokan	-	-	2	-	-
24 Perbuatan Tidak Menyenangkan	-	-	2	31	18
25 Melarikan Wanita/Anak	4	1	2	12	6
26 KDRT	15	11	18	48	50
27 Temu mayat/Pembunuhan	-	-	2	6	3
<b>Jumlah/Total</b>	<b>330</b>	<b>258</b>	<b>281</b>	<b>1110</b>	<b>900</b>

Sumber : Polresta Lhokseumawe

Source : Police Department of Lhokseumawe

**Tabel : 2.27**                      **Banyaknya Tindak Kriminalitas per Jenis Kasus di Wilayah Tugas**  
**Table**                                      **Polres Aceh Utara Menurut Bulan**  
**Number of Crime Case in Law Area of North Aceh**  
**Police Department by Month**  
**2012**

Bulan/ Month	Jenis Kriminalitas/Crime Cases				
	Pen- curian	Peng- aniayaan	Curan- mor	Pem- bakaran	Pem- bunuhan
(1)	(2)	(3)	(4)	(5)	(6)
Januari/January	8	11	8	-	1
Februari/February	2	8	7	-	-
Maret/March	8	10	6	1	-
April/April	2	4	5	-	-
Mei/May	4	6	7	1	-
Juni/June	5	2	6	-	-
Juli/July	8	11	8	-	1
Agustus/August	10	7	14	2	-
September/September	1	13	1	-	-
Oktober/October	3	6	4	-	-
Nopember/November	12	14	5	-	-
Desember/December	2	7	3	-	-
<b>Jumlah/Total</b>	<b>65</b>	<b>99</b>	<b>74</b>	<b>4</b>	<b>2</b>

Tabel Lanjutan/Continued Table 2.27

Kecamatan/ Sub Distric	Jenis Kriminalitas/Crime Cases				
	Peme- rasan	Perko- saan	Narko- ba	Perjudi- an	Uang Palsu
(1)	(7)	(8)	(9)	(10)	(11)
Januari/January	1	-	5	1	-
Februari/February	-	-	6	-	-
Maret/March	-	-	3	-	-
April/April	-	-	4	-	-
Mei/May	-	1	4	-	-
Juni/June	-	-	6	1	-
Juli/July	1	-	5	-	-
Agustus/August	-	1	3	-	-
September/September	1	2	5	-	-
Oktober/October	-	1	6	-	-
Nopember/November	1	1	4	-	-
Desember/December	-	2	5	-	-
<b>Jumlah/Total</b>	<b>4</b>	<b>8</b>	<b>56</b>	<b>2</b>	<b>0</b>

Tabel Lanjutan/Continued Table 2.27

Kecamatan/ Sub Distric	Jenis Kriminalitas/Crime Cases				
	Unjuk Rasa	Peng- rusakan	Pen- culikan	Pe- nipuan	Senpi/ Handak
(1)	(12)	(13)	(14)	(15)	(16)
Januari/January	-	3	-	6	-
Februari/February	-	2	-	9	-
Maret/March	-	5	-	7	-
April/April	-	2	-	2	-
Mei/May	-	-	-	-	-
Juni/June	-	2	-	5	-
Juli/July	-	3	-	6	-
Agustus/August	-	3	1	5	-
September/September	-	1	-	7	-
Oktober/October	-	-	-	6	-
Nopember/November	-	-	-	2	-
Desember/December	-	1	1	2	-
<b>Jumlah/Total</b>	<b>0</b>	<b>22</b>	<b>2</b>	<b>57</b>	<b>0</b>

Tabel Lanjutan/Continued Table 2.27

Kecamatan/ Sub Distric	Jenis Kriminalitas/Crime Cases				Jumlah/ Total
	Pencurian Kayu	Lingkung- an Hidup	Korupsi	Lainnya	
(1)	(17)	(18)	(19)	(20)	(21)
Januari/January	-	-	-	11	55
Februari/February	-	-	-	12	46
Maret/March	-	-	-	10	50
April/April	-	-	-	9	28
Mei/May	-	-	-	11	34
Juni/June	-	-	-	10	37
Juli/July	-	-	-	11	54
Agustus/August	1	-	-	12	59
September/September	2	1	-	11	45
Oktober/October	1	-	-	7	34
Nopember/November	-	-	-	11	50
Desember/December	3	1	-	12	39
<b>Jumlah/Total</b>	<b>7</b>	<b>2</b>	<b>0</b>	<b>127</b>	<b>531</b>

Sumber : Polres Aceh Utara

Source : Police Department of North Aceh Regency

**Tabel : 2.28** Perkembangan Tindak Kriminalitas per Jenis Kasus di Wilayah Tugas  
**Table** Polres Aceh Utara  
*Number of Crime Case in Law Area of North Aceh  
 Police Department  
 2009 - 2012*

Jenis Kriminalitas/ Crime Case	Tahun			
	2009	2010	2011	2012
(1)	(2)	(3)	(4)	(5)
1 Pembakaran	-	-	2	4
2 Kebakaran	-	-	-	-
3 Pemalsuan Uang	-	-	-	-
4 Pemalsuan Surat	-	-	4	3
5 Perkosaan	-	-	8	8
6 Perzinahan	-	-	2	5
7 Perjudian	-	-	8	2
8 Penculikan	-	-	-	2
9 Penghinaan	-	-	3	4
10 Pembunuhan	-	-	2	2
11 Aniaya Ringan	-	-	12	4
12 Aniaya Berat	-	-	64	95
13 Pencurian Biasa	-	-	55	63
14 Pencurian Pemberatan	-	-	3	1
15 Pencurian Dgn Kekerasan	-	-	4	1
16 Pemerasan	-	-	1	4
17 Penggelapan	-	-	29	25
18 Penipuan	-	-	53	57
19 Pengrusakan	-	-	9	22
20 Narkotika	-	-	70	57
21 Perampasan Hak	-	-	6	6
22 Curanmor	-	-	56	74
23 Perbuatan Tdk Menyenangkan	-	-	6	11
24 KDRT	-	-	37	23
25 Melarikan Wanita	-	-	-	-
26 Senpi	-	-	1	-
27 Makar	-	-	-	-
28 Temu mayat	-	-	-	-
29 Illegal Logging	-	-	3	7
30 Pencemaran Nama Baik	-	-	7	5
31 Serang Mako	-	-	-	-
<b>Jumlah/Total</b>	<b>0</b>	<b>0</b>	<b>445</b>	<b>485</b>

Sumber : Polres Aceh Utara

Source : Police Department of North Aceh Regency

catt : Beberapa data tidak diberikan dari beberapa Polsek di Aceh Utara

Tabel : 2.29

Table

**Banyaknya Perkara Pidana (Termasuk Pelanggaran Lalu Lintas) Yang Diterima dan Diselesaikan Menurut Jenis Perkara Oleh Kejaksaan Negeri Aceh Utara Menurut Bulan**  
**Number of Criminals Cases Reported (Including Traffic Offence) and Settled by Kind of Cases by State Court of Justice in North Aceh Regency**  
**2014**

Bulan / Month	Jenis Perkara / Kind of Cases		
	Perkara Biasa / Normal Cases (Kasus/Cases)		
	Sisa Bulan Lalu <i>Remaining Previous Month</i>	Masuk <i>Reporred</i>	Diselesaikan <i>Settled</i>
(1)	(2)	(3)	(4)
1 Januari / January	-	-	-
2 Februari / February	-	285	285
3 Maret / March	-	-	-
4 April / April	-	-	-
5 Mei / May	-	-	-
6 Juni / June	-	-	-
7 Juli / July	-	-	-
8 Agustus / August	-	-	-
9 September / September	-	-	-
10 Oktober / October	-	-	-
11 November / November	-	-	-
12 Desember / December	-	-	-

Lanjutan Tabel / Continued Table : 2.29

Bulan / Month	Jenis Perkara / Kind of Cases		
	Narkotika/ Narcotic (Kasus/Cases)		
	Sisa Bulan Lalu	Masuk	Diselesaikan
	<i>Remaining Previous Month</i>	<i>Reporred</i>	<i>Settled</i>
(1)	(5)	(6)	(7)
1 Januari / January	-	-	-
2 Februari / February	-	98	98
3 Maret / March	-	-	-
4 April / April	-	-	-
5 Mei / May	-	-	-
6 Juni / June	-	-	-
7 Juli / July	-	-	-
8 Agustus / August	-	-	-
9 September / september	-	-	-
10 Oktober / October	-	-	-
11 November / November	-	-	-
12 Desember / December	-	-	-

Lanjutan Tabel / Continued Table : 2.29

Bulan / Month	Jenis Perkara / Kind of Cases		
	Imigrasi/ Immigration (Kasus/Cases)		
	Sisa Bulan Lalu	Masuk	Diselesaikan
	<i>Remaining Previous Month</i>	<i>Reporred</i>	<i>Settled</i>
(1)	(8)	(9)	(10)
1 Januari / January	-	1	1
2 Februari / February	-	-	-
3 Maret / March	-	-	-
4 April / April	-	-	-
5 Mei / May	-	-	-
6 Juni / June	-	-	-
7 Juli / July	-	-	-
8 Agustus / August	-	-	-
9 September / september	-	-	-
10 Oktober / October	-	-	-
11 November / November	-	-	-
12 Desember / December	-	-	-

Lanjutan Tabel / Continued Table : 2.29

Bulan / Month	Jenis Perkara / Kind of Cases		
	Pelanggaran Perairan / Water Offence (Kasus/Cases)		
	Sisa Bulan Lalu	Masuk	Diselesaikan
	<i>Remaining Previous Month</i>	<i>Reported</i>	<i>Settled</i>
(1)	(11)	(12)	(13)
1 Januari / January	-	-	-
2 Februari / February	-	-	-
3 Maret / March	-	-	-
4 April / April	-	-	-
5 Mei / May	-	-	-
6 Juni / June	-	-	-
7 Juli / July	-	-	-
8 Agustus / August	-	-	-
9 September / september	-	-	-
10 Oktober / October	-	-	-
11 November / November	-	-	-
12 Desember / December	-	-	-

Sumber : Kejaksaan Negeri Kabupaten Aceh Utara

Source : Attorney Office of North Aceh Regency

Tabel : 2.30

## Banyaknya Penerimaan Pada Kejaksaan Negeri Aceh Utara

Table

Diperinci Menurut Jenis Perkara

Total Receive of Attorney Office of North Aceh Regency

Detailed by Type of Crime

2014

Jenis Perkara / Kind of Cases	Jenis Penerimaan (Rp)			
	Type of Receive (Rp)			
	Uang Rampasan	Hasil Penjualan Barang Rampasan	Hasil Penjualan Barang Temuan	Ongkos Perkara/Saksi
	Money Loot	Auction of Loot	Auction of Confiscated Goods	Lawsuit Cost
(1)	(2)	(3)	(4)	(5)
1. Tindak pidana terhadap keamanan negara dan ketertiban umum, orang dan harta benda, tindak pidana lain/  <i>Security and Garder</i>	755,000.00	-	-	599,000
2. Tindak pidana ekonomi, narkotika dan korupsi /  <i>Economy and Narcotic</i>	-	-	-	45,000.00
<b>Jumlah / Total</b>	<b>755,000.00</b>	<b>-</b>	<b>-</b>	<b>599,000</b>

Lanjutan Tabel / Continued Table : 2.30

Jenis Perkara / <i>Kind of Cases</i>	Jenis Penerimaan (Rp)		
	Type of Receive (Rp)		
	Uang Lain-lain dan denda	Uang Pengganti	Jumlah
	<i>Others money revenue and fines</i>	<i>Replacement Money</i>	<i>Total</i>
(1)	(6)	(7)	(8)
1. Tindak pidana terhadap keamanan negara dan ketertiban umum, orang dan harta benda, tindak pidana lain/  <i>Security and Garder</i>	35,595,000.00	-	35595000
2. Tindak pidana ekonomi, narkotika dan korupsi /  <i>Economy and Narcotic</i>	-	90,795,000.00	90795000
<b>Jumlah / Total</b>	<b>35595000</b>	<b>90795000</b>	<b>126390000</b>

Sumber : Kejaksaan Negeri Kabupaten Aceh Utara  
Source : Attorney Office of North Aceh Regency

Tabel : 2.31  
Table

**Penyelesaian Perkara Pidana Bidang Tindak Pidana Umum Dengan acara  
Pemeriksaan Biasa dan Singkat pada Kejaksaan Negeri Aceh Utara  
Solving of Criminal of Common Public an Injustice With Event of Ordinary  
Inspection and Shorten at Public Attorney of North Aceh Regency  
2014**

Jenis Perkara /Cases	Perkara Yang Masuk (Kasus)			Perkara Yang Diselesaikan (Kasus)		
	<i>Reported</i>			<i>Settled</i>		
	Sisa Tahun Lalu	Masuk Tahun Laporan	Jumlah	Dikirim ke Pengadilan <i>Send to state Court Justice</i>	Dihentikan Penuntutan karena tidak terbukti, bukan tindak pidana, perkara ditutup demi hukum	Dikesampingkan demi kepentingan umum
(1)	(2)	(3)	(4)	(5)	(6)	(7)
1 K U H P	-	285	285	285	-	-
2 Senjata Api dan Bahan Peledak <i>Fire arm and Explosive</i>	-	4	4	4	-	-
3 Narkotika <i>Narcotic</i>	-	98	98	98	-	-
4 Pengamanan Barang Cetakn <i>Matter Security</i>	-	-	0	-	-	-
5 Imigrasi <i>Imigration</i>	-	1	1	1	-	-
6 Tentang Penempatan <i>Location</i>	-	-	0	-	-	-
7 Lain-lain <i>Others</i>	-	-	0	-	-	-

Lanjutan Tabel / Continued Table : 2.31

Jenis Perkara / Cases	Perkara Yang Diselesaikan (Kasus)			
	Settled			
	Dilimpahkan / Overflowed		Jumlah / Total ( Kol 5 s/d 9)	Sisa Laporan Tahunan / Rest of Last Year (Kasus/Cases)
	Dikeluarkan dari Tahanan / Release	Dikirim ke Pengadilan Aceh Utara / Send to state Court Justice		
(1)	(8)	(9)	(10)	(11)
1 K U H P	-	285	-	-
2 Senjata Api dan Bahan Peledak <i>Fire arm and Explosive</i>	-	4	-	-
3 Narkotika <i>Narcotic</i>	-	98	-	-
4 Pengamanan Barang Cetakan <i>Matter Security</i>	-	-	-	-
5 Imigrasi <i>Imigration</i>	-	1	-	-
6 Tentang Penempatan <i>Location</i>	-	-	-	-
7 Lain-lain <i>Others</i>	-	-	-	-

Sumber : Kejaksaan Negeri Kabupaten Aceh Utara

Source : Attorney Office of North Aceh Regency

Tabel : 2.32

Table

**Hasil Dinas dan Hasil lelang Barang Temuan Bidang Tindak  
Pidana Umum Pada Kejaksaan Negeri Aceh Utara  
Result on Duty and Result of Auction of Found Goods of Common/  
Public Doing an Injusticent Public Attorney of North Aceh Regency  
2014**

Jenis Hasil Lelang Auction Goods	Hasil Tahun Lalu Previous Year		Penerimaan Tahun Laporan (Rupiah)	Jumlah / Total (Rupiah)
	Belum Disetorkan (Rupiah)	Belum Ditagih (Rupiah)		
(1)	(2)	(3)	(4)	(5)
<b>1 UANG DENDA</b>				
a. Perkara dengan Acara Pemeriksaan Biasa	-	-	34,996,000.00	34,996,000.00
b. Perkara dengan Acara Pemeriksaan Singkat	-	-	-	-
c. Perkara dengan Acara Pemeriksaan Cepat	-	-	-	-
<b>2 BIAYA PERKARA</b>				
a. Perkara dengan Acara Pemeriksaan Biasa	-	-	599,000.00	599,000.00
b. Perkara dengan Acara Pemeriksaan Singkat	-	-	-	-
c. Perkara dengan Acara Pemeriksaan Cepat	-	-	-	-
<b>3 HASIL LELANG BARANG RAMPASAN</b>				
a. Perkara dengan Acara Pemeriksaan Biasa	-	-	60,250,000.00	60,250,000.00
b. Perkara dengan Acara Pemeriksaan Singkat	-	-	-	-
c. Perkara dengan Acara Pemeriksaan Cepat	-	-	-	-
<b>4 PENDAPATAN LAINNYA</b>				
a. Uang Acara Pemeriksaan biasa dengan acara sing- kat dan cepat	-	-	-	-
b. Uang Temuan	-	-	-	-
c. Penjualan Lelang Barang Temuan	-	-	-	-

Sumber : Kejaksaan Negeri Kabupaten Aceh Utara

Source : Attorney Office of North Aceh Regency

Tabel : 2.33  
Table

**Banyaknya Perkara Perdata Yang Diterima dan Diselesaikan/Diputuskan  
Menurut Bulan Oleh Mahkamah Syari'ah Kabupaten Aceh Utara  
Number of Perdata Cases Reportep and Settled by Month  
by Lawcourt of Syari'ah North Aceh Regency  
2014**

Bulan / Month	Banyaknya Perkara (kasus) / Total Cases (cases)			Diselesaikan/ Diputuskan  Settled Cases	Sisa Akhir Bulan Ini/  Remainder Case This Month
	Sisa Bulan Lalu / Previous Month	Diterima Bulan Ini / This Month	Jumlah / Total		
(1)	(2)	(3)	(4)	(5)	(6)
Januari / January	64	67	131	59	72
Februari / February	72	56	128	39	89
Maret / March	89	47	136	46	90
April / April	90	65	155	62	93
Mei / Mei	93	43	136	36	100
Juni / June	100	60	160	59	101
Juli / July	101	29	130	56	74
Agustus / August	74	56	130	46	84
September / September	84	52	136	50	86
Oktober / October	86	44	130	54	76
November / November	76	48	124	50	74
Desember / December	74	57	131	46	85
<b>Jumlah / Total</b>	<b>1,003</b>	<b>624</b>	<b>1,627</b>	<b>603</b>	<b>1,024</b>

Sumber : Mahkamah Syari'ah Aceh Utara  
Source : Lawcourt of Syari'ah North Aceh Regency

**Tabel : 2.34 Banyaknya Perkara Jinayat Yang Diterima dan Diselesaikan/Diputuskan Per Bulan Oleh Mahkamah Syari'ah Kabupaten Aceh Utara**  
**Number of Jinayat Cases Reportep and Settled by Month by Lawcourt of Syari'ah North Aceh Regency**  
**2014**

Bulan / Month	Banyaknya Perkara (kasus) / Total Cases (cases)			Diselesaikan/ Diputuskan	Sisa Akhir Bulan Ini/ Remainder Case This Month
	Sisa Bulan Lalu / Previous Month	Diterima Bulan Ini / This Month	Jumlah / Total	Settled Cases	
(1)	(2)	(3)	(4)	(5)	(6)
Januari / January	-	-	0	-	-
Februari/ February	-	-	0	-	-
Maret / March	-	-	0	-	-
April / April	-	-	0	-	-
Mei / Mei	-	-	0	-	-
Juni / June	-	-	0	-	-
Juli / July	-	-	0	-	-
Agustus / August	-	2	2	2	-
September / September	-	-	0	-	-
Oktober / October	-	-	0	-	-
November /November	-	-	0	-	-
Desember / December	-	-	0	-	-
<b>Jumlah / Total</b>	<b>0</b>	<b>2</b>	<b>2</b>	<b>2</b>	<b>0</b>

Sumber : Mahkamah Syari'ah Aceh Utara

Source : Lawcourt of Syari'ah North Aceh Regency

Tabel : 2.35  
Table

Banyaknya Perkara Yang Diterima dan Diselesaikan/Diputuskan Menurut  
Jenis Perkara Per Bulan Oleh Mahkamah Syari'ah Kabupaten Aceh Utara  
*Number of Cases Reportep and Settled by Month  
by Lawcourt of Syari'ah North Aceh Regency  
2014*

Bulan / Month	Poligami/ Polygamy		Pengesahan Nikah / Authentication Marry		Pembatalan Nikah / Abrogation		Penetapan Izin Ik. Nikah / Stipulating of Permit Marry	
	Terima	Putus	Terima	Putus	Terima	Putus	Terima	Putus
(1)	(2)		(3)		(4)		(5)	
Januari / January	-	-	8	7	-	-	-	-
Februari/ February	-	-	10	6	-	-	-	-
Maret / March	-	-	2	6	-	-	-	-
April / April	-	-	6	4	-	-	-	-
Mei / Mei	-	-	3	3	-	-	-	-
Juni / June	-	-	4	5	-	-	-	-
Juli / July	-	-	4	4	-	-	-	-
Agustus / August	-	-	4	4	-	-	-	-
September / September	-	-	4	3	-	-	-	-
Oktober / October	-	-	5	4	-	-	-	-
November /November	-	-	3	4	-	-	-	-
Desember / December	-	-	8	5	-	-	-	-
Jumlah / Total	0	0	61	55	0	0	0	0

Lanjutan Tabel / Continued Table : 2.35

Bulan / Month	Cerai/ Talak Divorce		Cerai/Gugat		Kelalaian Suami/Istri Couple Careless		Mal Waris Bersama	
	Terima	Putus	Terima	Putus	Terima	Putus	Terima	Putus
(1)	(6)	(7)	(8)	(9)				
Januari / January	9	9	34	29	-	-	-	1
Februari/ February	5	7	35	21	-	-	1	1
Maret / March	9	10	27	23	-	-	-	1
April / April	16	12	38	35	-	-	2	-
Mei / Mei	9	9	31	21	-	-	-	-
Juni / June	13	9	34	39	-	-	3	1
Juli / July	6	13	18	36	-	-	-	-
Agustus / August	11	6	33	30	-	-	1	1
September / September	9	14	36	29	-	-	-	-
Oktober / October	6	10	30	35	-	-	-	3
November /November	12	8	30	35	-	-	1	-
Desember / December	12	12	31	24	-	-	1	-
<b>Jumlah / Total</b>	<b>117</b>	<b>119</b>	<b>377</b>	<b>357</b>	<b>0</b>	<b>0</b>	<b>9</b>	<b>8</b>

Sumber : Mahkamah Syari'ah Aceh Utara

Source : Lawcourt of Syari'ah North Aceh Regency

Tabel : 2.36  
Table

**Kedaaan Perkara Pidana Yang Diterima dan Diselesaikan  
Menurut Jenis Perkara Oleh Pengadilan Negeri Aceh Utara  
State Criminal Cases Received and Completed  
by Type of Case By North Aceh District Court  
2014**

Bulan / Month	Jenis Perkara / Cases							
	Pidana Biasa		Pidana Singkat		Pidana Cepat/ Ringan/Lain		Pra Peradilan	
	2013	2014	2013	2014	2013	2014	2013	2014
(1)	(2)	(3)	(4)	(5)	(6)	(7)	(8)	(9)
Sisa Tahun Sebelumnya	58	67	-	-	-	-	-	-
Masuk Dalam Tahun Bersangkutan	306	266	-	-	1,669	1,495	1	-
Putus Tahun Bersangkutan	297	288	-	-	1,669	1,495	1	-
Sisa Tahun Bersangkutan	67	45	-	-	-	-	-	-
Banding Tahun Bersangkutan	12	31	-	-	-	-	-	-
Kasasi Tahun Bersangkutan	5	15	-	-	-	-	-	-
PK Tahun Bersangkutan	-	1	-	-	-	-	-	-
Grasi Tahun Bersangkutan	-	-	-	-	-	-	-	-
Sisa Akhir Tahun Bersangkutan	-	-	-	-	-	-	-	-

Sumber : Pengadilan Negeri Aceh Utara

Source : State Court Justice of North Aceh

Tabel : 2.37  
Table

Keadaan Perkara Perdata Yang Diterima dan Diselesaikan  
Menurut Jenis Perkara Oleh Pengadilan Negeri Aceh Utara  
*State Civil Cases Received and Completed  
by Type of Case By North Aceh District Court*  
2014

Bulan / Month	Jenis Perkara / Cases			
	Perdata Gugatan		Perdata Permohonan	
	2013	2014	2013	2014
(1)	(2)	(3)	(4)	(5)
Sisa Tahun Sebelumnya	29	11	-	-
Masuk Dalam Tahun Bersangkutan	23	14	3,006	51
Putus Tahun Bersangkutan	41	19	3,006	51
Sisa Tahun Bersangkutan	11	6	-	-
Banding Tahun Bersangkutan	13	12	-	-
Kasasi Tahun Bersangkutan	10	7	-	-
Dilaksanakan	-	-	-	-
Sisa Akhir Tahun Bersangkutan	-	-	-	-

Sumber : Pengadilan Negeri Aceh Utara

Source : State Court Justice of North Aceh

Tabel : 2.38

Table

**Nama-Nama Bupati Kabupaten Aceh Utara**  
**The Regent Names in North Aceh Regency**

	Nama Bupati/ Name of Regent	Masa Tugas/ Periode of Duty
	(1)	(2)
1	T. M. Husin	1945 - 1946
2	Tgk. Sulaiman Daud	1946 - 1949
3	H. Ibnu Hasan	1949 - 1953
4	Tgk. H. Usman Azis	1952 - 1953
5	Tgk. Muhammad	1953 - 1954
6	AR. Hajad	1954 - 1958
7	Tgk. H.A. Wahab Dahlawi	1958 - 1960
8	Tgk. H. Usman Azis	1960 - 1965
9	T. Ramli Angkasah	1965 - 1967
10	Tgk. H. A. Wahab Dahlawi	1967 - 1972
11	T. M. Husin	1972 - 1973
12	Abdullah Yacob	1973 - 1978
13	Mohd. Ali Basyah	1978 - 1983
14	Mohd. Ali Basyah	1983 - 1986
15	H. Ramli Ridwan, SH.	1986 - 1993
16	Karimuddin Hasybullah, SE	1993 - 1998
17	Ir. Tarmizi A. Karim MSc.	1998 - 2004
18	H Teuku Alamsyah Banta (*)	2004
19	Ir. Tarmizi A. Karim MSc. (*)	Maret 2005 - Maret 2006
20	Drs. H.T. Pribadi (*)	Maret 2006 - Januari 2007
21	Ilyas A. Hamid	Januari 2007 - Oktober 2011
22	M. Ali Basyah (*)	Oktober 2011 - Juli 2012
23	Muhammad Thaib	Juli 2012 - Saat ini

(\*) Pejabat Bupati

# PENDUDUK DAN TENAGA KERJA

## *Population and Employment*



**Tabel : 3.1** Jumlah Desa, Penduduk dan Seks Rasio Menurut Kecamatan  
**Table** *Number of Villages, Population and Sex Ratio by Sub District*  
 2015

Kecamatan/ Sub District	Desa/ Village	Penduduk/Population			Rasio Jenis
		L/M	P/F	L + P/ M + F	Kelamin/ Sex Ratio
(1)	(2)	(3)	(4)	(5)	(6)
1 Sawang	39	18,084	19,114	37,198	94.61
2 Nisam	29	9,162	9,409	18,571	97.37
3 Nisam Antara	6	6,508	6,721	13,229	96.83
4 Banda Baro	9	3,824	4,167	7,991	91.77
5 Kuta Makmur	39	11,818	12,254	24,072	96.44
6 Simpang Kramat	16	4,784	4,724	9,508	101.27
7 Syamtalira Bayu	38	10,207	10,315	20,522	98.95
8 Geureudong Pase	11	2,465	2,439	4,904	101.07
9 Meurah Mulia	50	9,309	9,960	19,269	93.46
10 Matang Kuli	49	8,917	9,188	18,105	97.05
11 Paya Bakong	39	6,870	7,004	13,874	98.09
12 Pirak Timu	23	3,976	4,128	8,104	96.32
13 Cot Girek	24	10,064	10,152	20,216	99.13
14 Tanah Jambo Aye	47	21,479	22,131	43,610	97.05
15 Langkahan	23	11,614	11,252	22,866	103.22
16 Seunuddon	33	12,586	12,709	25,295	99.03
17 Baktiya	57	17,713	18,400	36,113	96.27
18 Baktiya Barat	26	9,248	9,430	18,678	98.07
19 Lhoksukon	75	24,297	24,700	48,997	98.37
20 Tanah Luas	57	12,057	12,296	24,353	98.06
21 Nibong	20	4,841	5,123	9,964	94.50
22 Samudera	40	13,401	13,643	27,044	98.23
23 Syamtalira Aron	34	8,875	9,263	18,138	95.81
24 Tanah Pasir	18	4,379	4,706	9,085	93.05
25 Lapang	11	4,281	4,420	8,701	96.86
26 Muara Batu	24	13,381	13,750	27,131	97.32
27 Dewantara	15	24,170	24,184	48,354	99.94
<b>Jumlah/Total</b>	<b>852</b>	<b>288,310</b>	<b>295,582</b>	<b>583,892</b>	<b>97.54</b>

Sumber : BPS - Badan Pusat Statistik Kabupaten Aceh Utara

Source : BPS-Statistic of North Aceh Regency

<b>Tabel : 3.2</b>		<b>Jumlah Penduduk Kabupaten Aceh Utara Menurut Kecamatan</b>				
<b>Table</b>		<b>Number of Population in North Aceh Regency by Sub District</b>				
		<b>2010 - 2015</b>				
<b>Kecamatan/ Sub District</b>	<b>2011</b>	<b>2012</b>	<b>2013</b>	<b>2014</b>	<b>2015</b>	
<b>(1)</b>	<b>(2)</b>	<b>(3)</b>	<b>(4)</b>	<b>(5)</b>	<b>(6)</b>	
1 Sawang	34,521	34,999	35,457	36,502	37,198	
2 Nisam	17,235	17,473	17,702	18,223	18,571	
3 Nisam Antara	12,277	12,447	12,610	12,981	13,229	
4 Banda Baro	7,415	7,518	7,617	7,841	7,991	
5 Kuta Makmur	22,339	22,648	22,945	23,621	24,072	
6 Simpang Kramat	8,824	8,946	9,063	9,330	9,508	
7 Syamtalira Bayu	19,046	19,309	19,562	20,138	20,522	
8 Geureudong Pase	4,550	4,613	4,674	4,812	4,904	
9 Meurah Mulia	17,881	18,129	18,367	18,908	19,269	
10 Matang Kuli	16,803	17,035	17,258	17,766	18,105	
11 Paya Bakong	12,875	13,053	13,224	13,614	13,874	
12 Pirak Timu	7,520	7,624	7,724	7,952	8,104	
13 Cot Girek	18,762	19,021	19,270	19,838	20,216	
14 Tanah Jambo Aye	40,472	41,032	41,569	42,794	43,610	
15 Langkahan	21,221	21,514	21,796	22,438	22,866	
16 Seunuddon	23,476	23,800	24,112	24,822	25,295	
17 Baktiya	33,514	33,978	34,423	35,437	36,113	
18 Baktiya Barat	17,334	17,574	17,804	18,328	18,678	
19 Lhoksukon	45,472	46,101	46,704	48,080	48,997	
20 Tanah Luas	22,601	22,913	23,213	23,897	24,353	
21 Nibong	9,247	9,375	9,498	9,778	9,964	
22 Samudera	25,099	25,446	25,779	26,538	27,044	
23 Syamtalira Aron	16,833	17,066	17,289	17,798	18,138	
24 Tanah Pasir	8,431	8,548	8,660	8,915	9,085	
25 Lapang	8,075	8,187	8,294	8,538	8,701	
26 Muara Batu	25,179	25,527	25,861	26,623	27,131	
27 Dewantara	44,876	45,496	46,091	47,449	48,354	
<b>Jumlah/Total</b>	<b>541,878</b>	<b>549,370</b>	<b>556,566</b>	<b>572,961</b>	<b>583,892</b>	

Sumber : BPS - Badan Pusat Statistik Kabupaten Aceh Utara

Source : BPS-Statistic of North Aceh Regency

\* Keadaan Mei 2010 / in May 2010

**Tabel : 3.3** Jumlah Penduduk, Rumah Tangga, Kepadatan Penduduk dan Rata-rata Penduduk per rumah Tangga Menurut Kecamatan  
**Table** *Number of Population, Households, Density, and Average Population per-Household by Sub District*  
 2015

	Kecamatan/ Sub District	Luas Wilayah/ Area ( km <sup>2</sup> )	Penduduk/ Population ( jiwa )	Rumah Tangga/ Household	Kepadatan Penduduk/ Density ( jiwa/km )	Rata-rata Penduduk per Ruta/ Average
	(1)	(2)	(3)	(4)	(5)	(6)
1	Sawang	384.65	37,198	8,316	97	4
2	Nisam	193.47	18,571	4,163	96	4
3	Nisam Antara	30.00	13,229	3,093	441	4
4	Banda Baro	18.00	7,991	1,993	444	4
5	Kuta Makmur	151.32	24,072	5,484	159	4
6	Simpang Kramat	79.78	9,508	2,135	119	4
7	Syamtalira Bayu	75.36	20,522	4,965	272	4
8	Geureudong Pase	271.45	4,904	1,289	18	4
9	Meurah Mulia	202.57	19,269	4,716	95	4
10	Matang Kuli	78.65	18,105	4,201	230	4
11	Paya Bakong	418.32	13,874	3,298	33	4
12	Pirak Timu	45.99	8,104	1,932	176	4
13	Cot Girek	189.00	20,216	5,440	107	4
14	Tanah Jambo Aye	162.98	43,610	9,609	268	5
15	Langkahan	150.52	22,866	5,372	152	4
16	Seunuddon	100.63	25,295	6,361	251	4
17	Baktiya	158.67	36,113	7,914	228	5
18	Baktiya Barat	83.08	18,678	3,984	225	5
19	Lhoksukon	243.00	48,997	11,500	202	4
20	Tanah Luas	30.64	24,353	5,491	795	4
21	Nibong	44.91	9,964	2,268	222	4
22	Samudera	43.28	27,044	5,899	625	5
23	Syamtalira Aron	28.13	18,138	3,977	645	5
24	Tanah Pasir	20.29	9,085	2,460	448	4
25	Lapang	19.36	8,701	2,267	449	4
26	Muara Batu	33.34	27,131	5,926	814	5
27	Dewantara	39.47	48,354	11,341	1,225	4
	<b>Jumlah/Total</b>	<b>3,296.86</b>	<b>583,892</b>	<b>135,394</b>	<b>177</b>	<b>4</b>

Sumber : BPS - Badan Pusat Statistik Kabupaten Aceh Utara

Source : BPS-Statistic of North Aceh Regency

<b>Tabel : 3.4 Penduduk Menurut Kelompok Umur</b>			
<b>Table Number of Populations by Age Grouped</b>			
<b>2015</b>			
<b>Kelompok Umur/ Age Grouped</b>	<b>Laki-laki/ Male</b>	<b>Perempuan/ Female</b>	<b>Jumlah/ Total</b>
<b>(1)</b>	<b>(2)</b>	<b>(3)</b>	<b>(4)</b>
0-4	33,136	31,566	64,702
5-9	33,157	31,894	65,051
10-14	29,838	29,179	59,017
15-19	29,477	29,418	58,895
20-24	28,576	29,124	57,700
25-29	23,987	25,548	49,535
30-34	21,103	23,394	44,497
35-39	18,955	20,543	39,498
40-44	16,779	17,563	34,342
45-49	14,374	14,893	29,267
50-54	12,335	13,072	25,407
55-59	9,421	9,425	18,846
60-64	6,802	7,141	13,943
65-69	4,489	5,143	9,632
70-74	3,050	3,687	6,737
75+	2,831	3,992	6,823
<b>Jumlah/Total</b>	<b>288,310</b>	<b>295,582</b>	<b>583,892</b>

Sumber : BPS - Badan Pusat Statistik Kabupaten Aceh Utara  
 Source : BPS-Statistic of North Aceh Regency

<b>Tabel : 3.5 Laju Pertumbuhan Penduduk Menurut Kecamatan</b>			
<b>Table Rate of Population Growth by Sub District</b>			
<b>2010 - 2015</b>			
Kecamatan/ Sub District	Penduduk Tahun/ Population Year		Rata-rata Pertumbuhan per Tahun/ <i>Growth</i>
	2010	2015	(%)
(1)	(2)	(3)	(4)
1 Sawang	33,748	37,198	2.04
2 Nisam	17,115	18,571	1.70
3 Nisam Antara	12,096	13,229	1.87
4 Banda Baro	7,377	7,991	1.66
5 Kuta Makmur	22,028	24,072	1.86
6 Simpang Kramat	8,710	9,508	1.83
7 Syamtalira Bayu	18,955	20,522	1.65
8 Geureudong Pase	4,448	4,904	2.05
9 Meurah Mulia	17,612	19,269	1.88
10 Matang Kuli	16,424	18,105	2.05
11 Paya Bakong	12,690	13,874	1.87
12 Pirak Timu	7,413	8,104	1.86
13 Cot Girek	18,342	20,216	2.04
14 Tanah Jambo Aye	39,141	43,610	2.28
15 Langkahan	20,938	22,866	1.84
16 Seunuddon	23,267	25,295	1.74
17 Baktiya	32,465	36,113	2.25
18 Baktiya Barat	16,943	18,678	2.05
19 Lhoksukon	43,998	48,997	2.27
20 Tanah Luas	22,037	24,353	2.10
21 Nibong	9,047	9,964	2.03
22 Samudera	24,389	27,044	2.18
23 Syamtalira Aron	16,456	18,138	2.04
24 Tanah Pasir	8,376	9,085	1.69
25 Lapang	7,909	8,701	2.00
26 Muara Batu	24,385	27,131	2.25
27 Dewantara	43,442	48,354	2.26
<b>Jumlah/Total</b>	<b>529,751</b>	<b>583,892</b>	<b>2.04</b>

Sumber : BPS - Badan Pusat Statistik Kabupaten Aceh Utara

Source : BPS-Statistic of North Aceh Regency

**Tabel : 3.6 Jumlah Pencari Kerja Belum Ditempatkan oleh Dinas Tenaga Kerja  
Table Menurut Pendidikan dan Jenis Kelamin  
Number of Undeclared Job Seekers by Education and Sex  
2015**

Pendidikan/ <i>Education</i>	Laki-laki/ <i>Male</i>	Perempuan/ <i>Female</i>	Jumlah/ <i>Total</i>
(1)	(2)	(3)	(4)
1. SD/Sederajat/Tidak Tamat / <i>Elementary School</i>	617	0	617
2. SMTP/Sederajat / <i>Junior High School</i>	1,002	21	1,023
3. SMTA/Sederajat / <i>High School</i>	12,200	6,037	18,237
4. Sarjana Muda/Sarjana / <i>Bachelor</i>	2,463	2,234	4,697
<b>Jumlah/Total</b>	<b>16,282</b>	<b>8,292</b>	<b>24,574</b>

Sumber : Dinas Sosial Tenaga Kerja dan Mobilitas Penduduk Kabupaten Aceh Utara  
Source : *Manpower and Population Services of North Aceh Regency*

**Tabel : 3.7 Jumlah Tenaga Kerja pada Perusahaan Industri Besar di Lhokseumawe**  
**Table Menurut Kewarganegaraan dan Jenis Kelamin**  
**Number of Man Powers at Large Establishment in Lhokseumawe**  
**by Citizenship and Sex**  
**2015**

	Perusahaan/ Company	WNI / Indonesian Citizens		WNA / Foreign Citizens		Jumlah / Total
		Pria / Male	Wanita / Female	Pria / Male	Wanita / Female	
	(1)	(2)	(3)	(4)	(5)	(6)
1	PT. AAF	-	-	-	-	-
2	PT. PIM	630	45	-	-	675
3	PT. KKA	106	-	-	-	106
4	Mobil Oil, Inc	161	13	1	-	175
5	PTP Nusantara	1,070	86	-	-	1,156
<b>Jumlah/Total</b>		<b>1,967</b>	<b>144</b>	<b>1</b>	<b>-</b>	<b>2,112</b>

Sumber : Dinas Sosial Tenaga Kerja dan Mobilitas Penduduk Kabupaten Aceh Utara  
 Source : Manpower and Population Services of North Aceh Regency

**Tabel : 3.8** Jumlah Pencari Kerja Terdaftar pada Dinas Tenaga Kerja  
**Table** Menurut Jenis Kelamin  
*Number of Registered Job Seeker by Sex*  
**2015**

	Periode/ <i>Periode</i>	Laki-laki/ <i>Male</i>	Perempuan/ <i>Female</i>	Jumlah/ <i>Total</i>
	(1)	(2)	(3)	(4)
1.	Sisa Akhir tahun 2009/ Rest of 2009	30,589	17,510	48,099
2.	Pendaftaran Tahun 2009/ Registration 2009	1,020	594	1,614
3.	Penempatan Tahun 2009/ Deployment 2009	-	-	-
4.	Penghapusan Tahun 2009/ Omission 2009	-	-	-
5.	Belum Ditempatkan Akhir Tahun 2009/ Undeployment 2009	30,589	17,510	48,099
	<b>Jumlah/ Total</b>	<b>31,609</b>	<b>18,104</b>	<b>49,713</b>

Sumber : Dinas Sosial Tenaga Kerja dan Mobilitas Penduduk Kabupaten Aceh Utara  
 Source : *Manpower and Population Services of North Aceh Regency*

**Tabel : 3.9** Jumlah Perusahaan dan Tenaga Kerja Menurut Sektor Usaha  
**Table** *Number of Establishments and Man Power by Industry*  
 2015

Sektor Usaha/ <i>Industry</i>	Jumlah Usaha  <i>Number of Establis- ment</i>	Jumlah Tenaga Kerja/ <i>Number of Man Power</i>				Jumlah/ <i>Total</i>
		W N I/ <i>Indonesian</i>		W N A/ <i>Foreign</i>		
		L/M	P/F	L/M	P/F	
(1)	(2)	(3)	(4)	(5)	(6)	(7)
1. Pertanian/ <i>Agriculture</i>	4	677	111	-	1	789
2. Pertambangan/ <i>Mining</i>	1	225	14	1	-	240
3. Industri Pengolahan/ <i>Manufacturing</i>	50	2,220	116	-	-	2,336
4. Listrik, Gas & Air/ <i>Electricity, Gas, and Water</i>	3	539	27	6	-	572
5. Bangunan/ <i>Construction</i>	528	4,201	290	-	-	4,491
6. Perdagangan, Restoran, & Hotel/ <i>Trade, Restaurant and Hotel</i>	36	649	254	-	-	903
7. Pengangkutan & Komunikasi/ <i>Transportation and Communication</i>	13	344	15	-	-	359
8. Lembaga Keuangan & Sewa Bangunan/ <i>Finance &amp; Building Rent</i>	11	415	36	-	-	451
9. Jasa Kemasyarakatan/ <i>Social Service</i>	10	286	34	-	-	320
<b>Jumlah/Total</b>	<b>656</b>	<b>9,556</b>	<b>897</b>	<b>7</b>	<b>1</b>	<b>10,461</b>

Sumber : Dinas Sosial Tenaga Kerja dan Mobilitas Penduduk Kabupaten Aceh Utara  
 Source : *Manpower and Population Services of North Aceh Regency*

**Tabel : 3.10 Jumlah Pencari Kerja Terdaftar pada Dinas Tenaga Kerja Menurut Pendidikan dan Jenis Kelamin**  
**Table**  
**Number of Registered Job Seekers by Education and Sex**  
**2015**

	Pendidikan/ <i>Education</i>	Laki-laki/ <i>Male</i>	Perempuan/ <i>Female</i>	Jumlah/ <i>Total</i>
	(1)	(2)	(3)	(4)
1.	SD/Sederajat/Tidak Tamat / <i>Elementary School</i>	617	0	617
2.	SMTA/Sederajat / <i>Junior High School</i>	1,002	21	1,023
3.	SMTA/Sederajat / <i>High School</i>	12,200	6,037	18,237
4.	Sarjana Muda/Sarjana / <i>Bachelor</i>	2,463	2,234	4,697
<b>Jumlah/Total</b>		<b>16,282</b>	<b>8,292</b>	<b>24,574</b>

Sumber : Dinas Sosial Tenaga Kerja dan Mobilitas Penduduk Kabupaten Aceh Utara  
 Source : *Manpower and Population Services of North Aceh Regency*

Tabel : 3.11

## Jumlah Pengurusan Akte Kelahiran

Table

## Menurut Bulan

*Number of Registration Birth Issues by Month*

2011 - 2015

Bulan/ Month	2011	2012	2013	2014	2015
(1)	(2)	(3)	(4)	(5)	(6)
Januari/January	7,784	108	683	1,272	1,381
Februari/February	1,050	82	400	2,345	1,545
Maret/March	950	203	472	2,607	1,774
April/April	971	371	653	2,490	2,125
Mei/May	1,145	235	5,550	2,289	2,272
Juni/June	1,166	414	5,700	2,421	1,689
Juli/July	1,317	433	3,600	1,006	1,231
Agustus/August	1,154	275	1,500	1,419	1,523
September/September	1,251	656	2,500	3,887	4,263
Oktober/October	2,277	620	1,650	1,708	2,204
Nopember/November	2,782	183	1,550	1,681	1,624
Desember/December	26,053	214	2,200	1,538	2,684
Jumlah/Total	47,900	3,794	26,458	24,663	24,315

Sumber : Dinas Kependudukan dan Catatan Sipil Kabupaten Aceh Utara

Source : *Population and Civil Records Department of North Aceh Regency*

**Tabel : 3.12 Target dan Realisasi Pengeluaran Kartu Tanda Penduduk Dalam Kabupaten Aceh Utara Tahun 2014**  
**Table Target and Realization of Publication of ID Card in North Aceh Regency 2014**

Kecamatan	Target Pengeluaran KTP (Orang)	Realisasi Pengeluaran KTP (Orang)	Persentase/	
<i>Sub District</i>	<i>Targets (Person)</i>	<i>Realizations (Person)</i>	<i>Percentage (%)</i>	
(1)	(2)	(3)	(4)	
1 Sawang	23,922	13,011	54.39	
2 Nisam	12,246	9,103	74.33	
3 Nisam Antara	8,402	6,249	74.38	
4 Banda Baro	5,259	4,359	82.89	
5 Kuta Makmur	16,522	12,427	75.21	
6 Simpang Kramat	6,415	4,635	72.25	
7 Syamtalira Bayu	14,398	10,501	72.93	
8 Geureudong Pase	3,396	2,423	71.35	
9 Meurah Mulia	14,263	10,476	73.45	
10 Matang Kuli	11,802	9,550	80.92	
11 Paya Bakong	8,508	6,611	77.70	
12 Pirak Timu	5,273	3,226	61.18	
13 Cot Girek	14,212	11,049	77.74	
14 Tanah Jambo Aye	29,079	20,855	71.72	
15 Langkahan	14,210	11,128	78.31	
16 Seunuddon	16,704	11,857	70.98	
17 Baktiya	24,033	18,348	76.35	
18 Baktiya Barat	12,084	8,419	69.67	
19 Lhoksukon	31,241	8,860	28.36	
20 Tanah Luas	16,175	13,285	82.13	
21 Nibong	7,070	5,575	78.85	
22 Samudera	18,335	12,081	65.89	
23 Syamtalira Aron	12,651	10,265	81.14	
24 Tanah Pasir	6,293	5,284	83.97	
25 Lapang	6,075	4,241	69.81	
26 Muara Batu	17,098	14,816	86.65	
27 Dewantara	33,834	23,396	69.15	
<i>Jumlah / Total</i>	2014	389,500	272,030	69.84
	2013			
	2012	393,489	370,616	94.19
	2011	389,780	366,625	94.06
	2010	368,463	353,408	95.91
	2009	378,825	369,977	97.66

Sumber : Dinas Kependudukan dan Catatan Sipil Kabupaten Aceh Utara

Source : Population and Civil Records Department of North Aceh Regency

# SOSIAL

*Socials*

<http://acehutarakab.bps.go.id>



**Tabel : 4.1** Jumlah Tenaga Dokter Menurut Kecamatan  
**Table** Number of Doctor by Sub District  
 2015

Kecamatan/ Sub District	Dokter Umum/ Physician	Dokter Gigi/ Dentist	Jumlah/ Total
(1)	(2)	(3)	(4)
1 Sawang	2	1	
2 Nisam	4	0	
3 Nisam Antara *)	2	1	
4 Banda Baro *)	2	1	
5 Kuta Makmur	2	1	
6 Simpang Kramat	2	0	
7 Syamtalira Bayu	2	1	
8 Geureudong Pase	2	1	
9 Meurah Mulia	3	1	
10 Matang Kuli	1	0	
11 Paya Bakong	2	1	
12 Pirak Timu *)	1	1	
13 Cot Girek	1	0	
14 Tanah Jambo Aye	4	2	
15 Langkahan	5	0	
16 Seunuddon	3	2	
17 Baktiya	2	1	
18 Baktiya Barat	2	0	
19 Lhoksukon	2	2	
20 Tanah Luas	1	0	
21 Nibong	2	1	
22 Samudera	4	1	
23 Syamtalira Aron	3	1	
24 Tanah Pasir	2	1	
25 Lapang	2	1	
26 Muara Batu	2	1	
27 Dewantara	3	1	
Jumlah/Total	2015	65	23
	2013	97	13
	2012	106	19
	2011	92	17
	2010	92	17

Sumber : Dinas Kesehatan Kabupaten Aceh Utara

Source : Health Services of North Aceh Regency

\*) Data masih tergabung dengan Puskesmas di kecamatan induk

\*) Data is still affiliated with the health center

**Tabel : 4.2** Jumlah Tenaga Kesehatan Menurut Kecamatan  
**Table** *Number of Paramedics by Sub Distric*  
 2015

Kecamatan/ Sub Distric	Tenaga Kesehatan/Paramedics							Kesmas
	Medis/ Medic	Perawat & Bidan/ Nurse & Midwife	Farmasi/ Pharmacy	Gizi/ Gizi	Tehni Medis/ Technician Medic	Sanitasi/ Sanitarian		
(1)	(2)	(3)	(4)	(5)	(6)	(7)	(8)	
1 Sawang	3	77	0	1	3	5	5	
2 Nisam	4	68	1	1	1	2	7	
3 Nisam Antara *)	3	22	1	0	0	1	1	
4 Banda Baro *)	3	38	1	0	1	0	0	
5 Kuta Makmur	3	86	2	1	1	0	5	
6 Simpang Kramat	2	55	2	1	5	1	3	
7 Syamtalira Bayu	3	92	4	0	1	2	11	
8 Geureudong Pase	3	31	0	0	1	0	2	
9 Meurah Mulia	4	77	0	1	1	0	3	
10 Matang Kuli	1	73	0	0	2	1	0	
11 Paya Bakong	3	44	0	1	0	2	1	
12 Pirak Timu *)	2	39	0	0	0	0	0	
13 Cot Girek	1	44	1	0	0	2	2	
14 Tanah Jambo Aye	6	87	1	1	2	2	2	
15 Langkahan	5	41	0	1	0	1	3	
16 Seunuddon	5	110	3	2	2	2	4	
17 Baktiya	3	82	2	2	3	1	2	
18 Baktiya Barat	2	49	0	2	3	0	2	
19 Lhoksukon	4	124	3	0	8	1	7	
20 Tanah Luas	1	78	1	1	2	0	6	
21 Nibong	3	39	1	1	0	2	3	
22 Samudera	5	89	3	1	2	0	5	
23 Syamtalira Aron	4	71	2	1	1	3	2	
24 Tanah Pasir	3	49	1	1	1	3	7	
25 Lapang	3	23	1	0	0	0	2	
26 Muara Batu	3	78	3	1	4	6	14	
27 Dewantara	4	81	2	1	3	1	3	
Jumlah/Total	2015	88	1.840	35	21	48	41	184
	2013	110	1.667	47	36	80	40	170
	2012	125	1.801	11	32	49	43	92
	2011	109	1.745	58	29	81	52	132
	2010	109	1.719	35	28	78	42	113

Sumber : Dinas Kesehatan Kabupaten Aceh Utara

Source : Health Services of North Aceh Regency

\*) Data masih tergabung dengan Puskesmas di kecamatan induk

\*) Data is still affiliated with the health center

Tabel : 4.3  
Table

Sarana Kesehatan Dasar Menurut Kecamatan  
Number of Health Based Facilities by Sub District  
2015

Kecamatan/ Sub District	Sarana Kesehatan Dasar/Health Base Facilities				Posyandu
	Puskes mas/ Public Health Centre	Pustu/ Subsidiary Public Health Centre (**)	Pusling/ Mobile Public Health Centre (**)	Polindes/ Poskesdes Village Child Delivery Post	
(1)	(2)	(3)	(4)	(5)	(6)
1 Sawang	1				54
2 Nisam	1				30
3 Nisam Antara *)	1				6
4 Banda Baro *)	1	2		6	11
5 Kuta Makmur	1				50
6 Simpang Kramat	1				18
7 Syamtalira Bayu	1				44
8 Geureudong Pase	1				15
9 Meurah Mulia	1				50
10 Matang Kuli	1				49
11 Paya Bakong	1				39
12 Pirak Timu *)	1				23
13 Cot Girek	1	6		6	42
14 Tanah Jambo Aye	2				59
15 Langkahan	2				23
16 Seunuddon	2	1			33
17 Baktiya	1				57
18 Baktiya Barat	1	5		3	29
19 Lhoksukon	2	3		18	49
20 Tanah Luas	1	3		8	57
21 Nibong	1			1	20
22 Samudera	1				40
23 Syamtalira Aron	1				34
24 Tanah Pasir	1				18
25 Lapang	1				14
26 Muara Batu	1				24
27 Dewantara	1				27
<b>Jumlah/Total</b>					

Sumber : Dinas Kesehatan Kabupaten Aceh Utara

Source : Health Services of North Aceh Regency

\*) Data masih tergabung dengan Puskesmas di kecamatan induk

\*) Data is still affiliated with the health center

Tabel : 4.4  
Table

**Jumlah Balita Menurut Puskesmas**  
**Total of Children Under 5 Years by Public Health Centre**  
**2015**

Puskesmas/ Public Health Centre	Jumlah Balita/ Total of Children Under 5 Years
(1)	(2)
1 Sawang	5.694
2 Nisam	1.803
3 Nisam Antara	981
4 Banda Baro	725
5 Kuta Makmur	2.469
6 Simpang Kramat	972
7 Syamtalira Bayu	2.095
8 Geureudong Pase	535
9 Meurah Mulia	1.941
10 Matang Kuli	1.500
11 Paya Bakong	1.625
12 Pirak Timu	722
13 Cot Girek	1.805
14 Tanah Jambo Aye	3.081
15 Lhok Beuringen	840
16 Langkahan	1.587
17 Simpang Tiga	772
18 Seunuddon	1.541
19 Blang Glumpang *)	839
20 Baktiya	3.182
21 Baktiya Barat	1.778
22 Lhoksukon	3.035
23 Buket Hagu	1.437
24 Tanah Luas	2.271
25 Nibong	1.010
26 Samudera	2.425
27 Syamtalira Aron	1.608
28 Tanah Pasir	887
29 Lapang	830
30 Muara Batu	2.705
31 Dewantara	4.237
<b>Jumlah/Total</b>	

Sumber : Dinas Kesehatan Kabupaten Aceh Utara

Source : Health Services of North Aceh Regency

\*) Data masih tergabung dengan Puskesmas di kecamatan induk

\*) Data is still affiliated with the health center

**Tabel : 4.5** Jumlah Kematian Ibu Maternal Menurut Kecamatan  
**Table** Number of Mortality Maternal Mother by Sub District  
 2015

Kecamatan/ District	Kematian Ibu/Mortality Maternal Mother		
	Kematian Ibu Hamil / Maternal Mortality	Kematian Ibu Bersalin/ Maternal Mortality	Kematian Ibu Nifas / Postpartum Mortality Maternal
	(1)	(2)	(3)
1 Sawang	0	0	0
2 Nisam	0	1	0
3 Nisam Antara	1	0	0
4 Banda Baro	0	0	0
5 Kuta Makmur	0	1	0
6 Simpang Kramat	0	0	0
7 Syamtalira Bayu	0	0	1
8 Geureudong Pase	0	0	0
9 Meurah Mulia	0	0	1
10 Matang Kuli	0	0	1
11 Paya Bakong	0	0	1
12 Pirak Timu	0	0	0
13 Cot Girek	0	0	0
14 Tanah Jambo Aye	0	0	0
15 Langkahan	0	0	0
16 Seunuddon	0	0	0
17 Baktiya	0	0	1
18 Baktiya Barat	1	0	0
19 Lhoksukon	0	1	0
20 Tanah Luas	1	0	1
21 Nibong	0	0	0
22 Samudera	0	1	0
23 Syamtalira Aron	0	0	0
24 Tanah Pasir	0	0	0
25 Lapang	0	0	0
26 Muara Batu	0	0	2
27 Dewantara	0	0	0
<b>Jumlah / Total</b>			

Sumber : Dinas Kesehatan Kabupaten Aceh Utara

Source : Health Services of North Aceh Regency

Tabel : 4.6  
Table

**Jumlah Bayi yang Telah Diimunisasi Lengkap**  
(Berdasarkan Cakupan Campak) Menurut Puskesmas  
*Number of Baby Which Have Been Immunize of Complete*  
(Base on Group of Measles) by Public health centre  
2015

Puskesmas/ Public Health Centre	Jumlah Bayi/ Number of Baby	Imunisasi/Immunize					
		BCG		DPT1 + HB 1		DPT3 + HB 3	
		Jumlah/ Number of	%	Jumlah/ Number of	%	Jumlah/ Number of	%
(1)	(2)	(3)	(4)	(5)	(6)	(7)	(8)
1 Sawang	736	215	2,35	177	1,95	81	
2 Nisam	398	322	3,52	440	4,84	316	
3 Nisam Antara	299	258	2,82	217	2,39	223	
4 Banda Baro	173	151	1,65	153	1,68	108	
5 Kuta Makmur	485	338	3,70	333	3,66	264	
6 Simpang Kramat	188	218	2,39	230	2,53	201	
7 Syamtalira Bayu	405	257	2,81	212	2,33	127	
8 Geureudong Pase	93	97	1,06	108	1,19	83	
9 Meurah Mulia	406	322	3,52	282	3,10	218	
10 Matang Kuli	362	364	3,98	358	3,93	328	
11 Paya Bakong	281	283	3,10	257	2,82	208	
12 Pirak Timu	168	108	1,18	137	1,51	107	
13 Cot Girek	464	270	2,96	382	4,20	193	
14 Tanah Jambo Aye	642	505	5,53	506	5,56	368	
15 Langkahan	252	159	1,74	118	1,30	93	
16 Seunuddon	353	291	3,19	317	3,48	275	
17 Blang Glumpang	202	152	1,66	152	1,67	109	
18 Baktiya	655	449	4,92	467	5,13	286	
19 Sampoiniet	388	191	2,09	172	1,89	104	
20 Lhoksukon	646	697	7,63	614	6,75	516	
21 Buket Hagu	306	224	2,45	222	2,44	193	
22 Tanah Luas	499	501	5,48	523	5,75	418	
23 Nibong	208	170	1,86	195	2,14	132	
24 Samudera	547	334	3,66	364	4,00	293	
25 Syamtalira Aron	356	346	3,79	294	3,23	219	
26 Tanah Pasir	200	109	1,19	137	1,51	95	
27 Lapang	174	112	1,23	130	1,43	117	
28 Muara Batu	531	322	3,52	283	3,11		
29 Dewantara	995	999	10,94	924	10,16	124	
30 Simpang Tiga Langkahan	179	149	1,63	160	1,76	217	
31 Lhok Beuringen Tanah Jambo Aye *)	172	222	2,43	234	2,57		
<b>Jumlah/Total</b>		<b>9.135</b>	<b>100</b>	<b>9.098</b>	<b>100</b>		

Lanjutan dari Tabel/Continued from Table 4.6

Puskesmas	POLIO 3		Campak/Measles		DO (%)
	Jumlah/ Number of	%	Jumlah/ Number of	%	
(1)	(9)	(10)	(11)	(12)	(15)
1 Sawang	197		190		
2 Nisam	365		393		
3 Nisam Antara	246		280		
4 Banda Baro	131		169		
5 Kuta Makmur	366		399		
6 Simpang Kramat	219		266		
7 Syamtalira Bayu	309		279		
8 Geureudong Pase	94		88		
9 Meurah Mulia	304		310		
10 Matang Kuli	365		356		
11 Paya Bakong	257		266		
12 Pirak Timu	197		126		
13 Cot Girek	409		285		
14 Tanah Jambo Aye	498		414		
15 Langkahan	108		132		
16 Seunuddon	342		301		
17 Blang Glumpang *)	157		165		
18 Baktiya	483		376		
19 Sampoiniet	126		115		
20 Lhoksukon	571		613		
21 Buket Hagu	257		285		
22 Tanah Luas	460		470		
23 Nibong	200		187		
24 Samudera	408		374		
25 Syamtalira Aron	279		153		
26 Tanah Pasir	127		142		
27 Lapang	144		156		
28 Muara Batu	321		358		
29 Dewantara	801		920		
30 Simpang Tiga Langkahan *)	175		169		
31 Lhok Beuringen Tanah Jambo Aye *)	498		207		
Jumlah/Total					

Sumber : Dinas Kesehatan Kabupaten Aceh Utara  
 Source : Health Services of North Aceh Regency

\*) Puskesmas Baru

\*) New Public Health Center

Tabel : 4.7  
Table

**Jumlah Bayi Lahir Hidup dan Bayi Lahir Mati  
Menurut Kecamatan  
Number of Life Birth and Died Birth of Baby  
2015**

Kecamatan / Sub distric	Jumlah Bayi/Number of Baby	
	Lahir Hidup/ Life Birth	Lahir Mati/ Died Birth
(1)	(3)	(4)
1 Sawang	682	3
2 Nisam	376	0
3 Nisam Antara	282	3
4 Banda Baro	161	0
5 Kuta Makmur	522	4
6 Simpang Kramat	164	0
7 Syamtalira Bayu	475	2
8 Geureudong Pase	117	2
9 Meurah Mulia	408	4
10 Matang Kuli	368	0
11 Paya Bakong	286	2
12 Pirak Timu	183	1
13 Cot Girek	452	0
14 Tanah Jambo Aye	899	2
15 Langkahan	426	1
16 Seunuddon	491	3
17 Baktiya	735	3
18 Baktiya Barat	362	4
19 Lhoksukon	931	3
20 Tanah Luas	522	0
21 Nibong	202	0
22 Samudera	522	1
23 Syamtalira Aron	336	0
24 Tanah Pasir	182	1
25 Lapang	147	0
26 Muara Batu	519	1
27 Dewantara	989	0
<b>Jumlah/Total</b>		

Sumber : Dinas Kesehatan Kabupaten Aceh Utara  
Source : Health Services of North Aceh Regency

**Tabel : 4.8**  
**Table**

**Banyaknya Penderita Penyakit Per Kecamatan  
Dalam Kabupaten Aceh Utara**  
*Number of Patient by Sub District in North Aceh Regency*  
**2015**

Kecamatan / Sub District		Jumlah Penderita (Orang)/ <i>Total Patient (Person)</i>				
		Diare <i>Diarrhoea</i>	Disentri <i>Disentry</i>	TB	Kusta <i>Leprosy</i>	Tetanus <i>Tetanus</i>
(1)	(2)	(3)	(4)	(5)	(6)	
1	Sawang	781		5	4	
2	Nisam	390		19	5	
3	Nisam Antara	278		14	1	
4	Banda Baro	168		7	1	
5	Kuta Makmur	505		17	4	
6	Simpang Kramat	200		5	0	
7	Syamtalira Bayu	431		3	1	
8	Geureudong Pase	103		0	0	
9	Meurah Mulia	405		9	0	
10	Matang Kuli	380		2	0	
11	Paya Bakong	291		1	1	
12	Pirak Timu	170		1	0	
13	Cot Girek	425		4	0	
14	Tanah Jambo Aye	916		31	3	
15	Langkahan	480		15	2	
16	Seunuddon	531		12	3	
17	Baktiya	758		7	3	
18	Baktiya Barat	392		37	1	
19	Lhoksukon	1.029		35	1	
20	Tanah Luas	511		9	4	
21	Nibong	209		0	0	
22	Samudera	568		19	0	
23	Syamtalira Aron	381		7	0	
24	Tanah Pasir	191		5	0	
25	Lapang	183		0	0	
26	Muara Batu	570		15	1	
27	Dewantara	1.015		46	8	
28	Balai Kesehatan Paru Masyarakat (BKPM)	-				
<b>Jumlah / Total</b>						

Lanjutan dari Tabel/Continued from Table 4.8

Kecamatan / Sub District	Jumlah Penderita (Orang)/ Total Patient (Person)				
	Malaria	Penyakit Kelamin Lainnya	Scabies	Kecacangan	Epilepsi
(1)	(7)	(8)	(9)	(10)	(11)
1 Sawang	0				
2 Nisam	0				
3 Nisam Antara	0				
4 Banda Baro	0				
5 Kuta Makmur	0				
6 Simpang Kramat	0				
7 Syamtalira Bayu	0				
8 Geureudong Pase	11				
9 Meurah Mulia	0				
10 Matang Kuli	0				
11 Paya Bakong	0				
12 Pirak Timu	0				
13 Cot Girek	0				
14 Tanah Jambo Aye	0				
15 Langkahan	1				
16 Seunuddon	0				
17 Baktiya	0				
18 Baktiya Barat	0				
19 Lhoksukon	1				
20 Tanah Luas	0				
21 Nibong	0				
22 Samudera	0				
23 Syamtalira Aron	0				
24 Tanah Pasir	0				
25 Lapang	0				
26 Muara Batu	0				
27 Dewantara	0				
<b>Jumlah / Total</b>					

Lanjutan dari Tabel/Continued from Table 4.8

Kecamatan / Sub District	Jumlah Penderita (Orang)/ Total Patient (Person)				
	Campak	Radang Hati Chafe Liver	DHF (DBD)	Common Cold	Herpes
	(1)	(12)	(13)	(14)	(15)
1 Sawang	4		0		
2 Nisam	25		0		
3 Nisam Antara	0		0		
4 Banda Baro	1		3		
5 Kuta Makmur	74		0		
6 Simpang Kramat	1		0		
7 Syamtalira Bayu	0		0		
8 Geureudong Pase	0		0		
9 Meurah Mulia	8		2		
10 Matang Kuli	66		0		
11 Paya Bakong	0		0		
12 Pirak Timu	0		0		
13 Cot Girek	22		5		
14 Tanah Jambo Aye	3		1		
15 Langkahan	0		0		
16 Seunuddon	0		1		
17 Baktiya	0		3		
18 Baktiya Barat	0		0		
19 Lhoksukon	64		13		
20 Tanah Luas	2		0		
21 Nibong	0		0		
22 Samudera	48		0		
23 Syamtalira Aron	0		0		
24 Tanah Pasir	0		3		
25 Lapang	8		0		
26 Muara Batu	47		5		
27 Dewantara	0		0		
<b>Jumlah / Total</b>					

Lanjutan dari Tabel/Continued from Table 4.8

Kecamatan / Sub District	Jumlah Penderita (Orang)/ Total Patient (Person)				
	Vertigo	Katarak	Hipertensi	Hypotensi	Penyakit Lainnya
	(1)	(17)	(18)	(19)	(20)
1 Sawang			200		
2 Nisam			615		
3 Nisam Antara			119		
4 Banda Baro			46		
5 Kuta Makmur			38		
6 Simpang Kramat			103		
7 Syamtalira Bayu			179		
8 Geureudong Pase			132		
9 Meurah Mulia			636		
10 Matang Kuli			267		
11 Paya Bakong			184		
12 Pirak Timu			157		
13 Cot Girek			543		
14 Tanah Jambo Aye			628		
15 Langkahan			129		
16 Seunuddon			289		
17 Baktiya			917		
18 Baktiya Barat			614		
19 Lhoksukon			3.135		
20 Tanah Luas			749		
21 Nibong			98		
22 Samudera			1.538		
23 Syamtalira Aron			434		
24 Tanah Pasir			632		
25 Lapang			133		
26 Muara Batu			475		
27 Dewantara			1.334		
<b>Jumlah / Total</b>					

Sumber : Dinas Kesehatan Kabupaten Aceh Utara  
 Source : Health Services of North Aceh Regency

**Tabel : 4.9** Jumlah Tenaga Medis Menurut Jenis Kegiatan dan Status  
**Table** Pada Rumah Sakit Umum Daerah Cut Meutia  
*Number of Medical Servants by Kind of Activity and Status  
 at General Hospital Cut Meutia  
 2015*

Jenis Tenaga/Pendidikan/ <i>Medical Servant</i>	Status/Statue		
	PNS/ <i>Civil Servant</i>	Honor/ Bakti/ Sukarela / <i>Voluntary</i>	Jumlah/ <i>Total</i>
(1)	(2)	(3)	(4)
<i>I. Medis</i>			
Dokter Umum	14	13	27
Dokter Gigi	2		2
Dokter Ahli Bedah	3		3
Dokter Ahli Penyakit Dalam	2		2
Dokter Ahli Anak	4		4
Dokter Ahli Obgin	2		2
Dokter Ahli Radiologi	1		1
Dokter Ahli Anestesi	1		1
Dokter Ahli Patologi Klinik	1		1
Dokter Ahli Jiwa	1		1
Dokter Ahli Mata	3		3
Dokter Ahli THT	2		2
Dokter Ahli Kulit dan Kelamin	1		1
Dokter Ahli Kardiologi	0		0
Dokter Ahli Paru-paru	2		2
Dokter Ahli Saraf	5		5
Dokter Ahli Urologi	1		1
Dokter Ahli Lain (Kosultan)	3		3
MPH/MSM	3		3
Jumlah	51	13	64

Lanjutan Tabel/Continued Table 4.9

Jenis Tenaga/Pendidikan/ Medical Servant	Status/Statue		
	PNS/ Civil Servant	Honor/ Bakti/ Sukarela / Voluntary	Jumlah/ Total
(1)	(2)	(3)	(4)
<b>II. Paramedis Non Perawatan</b>			
Apoteker	7	3	10
Akfar	1	10	11
Psikolog			0
SKM Non Dokter	12	4	16
Ahli Fisik Medik			0
Ahli Instalasi Medik			0
Sarjana Gizi	3		3
AKNES (Penata Anestesi)			0
APRO ( Penata Ronsen)	6	6	12
DIV Radiologi	2		2
AKZI (Penata Gizi)	3		3
AAM (Penata Analisis)	9	16	25
AKFIS (Penata Fisioterapi)	11		11
DIV. Fisioterapi	1	1	2
AAFMM (Akademi Analisis Farmasi & Makanan)			
ATEM (Penata Elektro Medik)	1	2	3
AOP (Ortotik Prostetik)			0
APK-TS (Penilik Kes. Sanitasi)			0
ARO (Akademi Refraksi Optisen)	3		3
AKG (Penata kesehatan Gizi)			0
SAA (Asisten Apoteker)	7		7
Pengatur Gizi	1		1
Pengatur Tehnik Gigi	2	1	3
Pembantu Ahli Gizi			0
Analisis Kesehatan	8		8
PK (Pekrya Kesehatan Menengah)	1		1
APIKES/MR	6	3	9
Teknisi Gigi	1	1	2
AKL	2		2
DI. Tehnik Tranfusi		1	1
Tenaga Keterampilan Fisik Lainnya	2		2
Tenaga Kesehatan Lainnya	1		1
<b>Jumlah</b>	<b>89</b>	<b>48</b>	<b>138</b>

Lanjutan Tabel/Continued Table 4.9

Jenis Tenaga/Pendidikan/ Medical Servant	Status/ Statue		
	PNS/ Civil Servant	Honor/ Bakti/ Sukarela / Voluntary	Jumlah/ Total
(1)	(2)	(3)	(4)
<b>III. Paramedik Perawatan</b>			
S1 Keperawatan	40	40	80
Akper	64	188	252
Perawat/SPK	8	6	14
Juru Rawat			0
Penata Perawat jiwa			0
Perawat Bidan			0
Bidan	1		1
Akbid	26	107	133
SPRG (Perawat Gigi)			0
Kesehatan Gigi (Penata Gigi)			0
S2 Perawat Jiwa	1		1
D4 Bidan Pendidik	11	12	23
Jumlah	151	353	504
<b>IV. Non Medik</b>			
S2. Kesehatan Masyarakat	4		4
Magister Sain Manajemen			0
Magister Hukum	1		1
Pasca Sarjana Lain	3		
Sarjana	9	15	24
Sarjana Muda	10	3	13
STM	1		1
SMKK	9	17	26
SMEA	5	5	10
SPMA			0
SMTA	51	126	177
SLTP	9	18	27
ST			0
MTSN			0
SD	7	5	12
Satpam			0
Jumlah	109	189	295
<b>I Medis</b>			
<b>II Paramedis Non Perawatan</b>			
<b>III Paramedik Perawatan</b>			
<b>IV Non Medik</b>			
Jumlah/Total	2015		
	2014		
	2013		
	2012		
	2011		
	2010		

Sumber : Badan Rumah Sakit Umum Daerah Cut Meutia

Source : General Hospital Agency of Cut Meutia

**Tabel : 4.10 Kegiatan Rawat Inap Pada Rumah Sakit Umum Daerah Cut Meutia**  
**Table Activity of Hospitalizing at General Hospital Cut Meutia**  
**2015**

Uraian/ Descriptions	Satuan/ Unit	Jumlah/ Number of
(1)	(2)	(3)
<b>Kapasitas Tempat Tidur</b>		
Tempat Tidur Tersedia	TT	296
Jumlah Penderita Masuk	Orang	14.417
Jumlah Penderita keluar Hidup	Orang	13.916
Jumlah Penderita Keluar mati	Orang	510
Jumlah Hari Rawatan	Hari	70.019
Jumlah lama Dirawat	Hari	55.593
Rata-rata lama dirawat (LOS)	Hari	5
Frekwensi Pemakaian TT (BTO)	Kali	49
Interval Pemakaian TT (TOI)	Hari	3
B O R	%	65
G D R (Gruet Death Rate)	%	3
N D R (Net Death Rate)	%	1

Sumber : Badan Rumah Sakit Umum Daerah Cut Meutia  
 Source : General Hospital Agency of Cut Meutia

Tabel : 4.11  
Table

**Aktivitas Hari Buka Poliklinik-poliklinik  
Pada Rumah Sakit Umum Daerah Cut Meutia  
Activities of Polyclinics at General Hospital Cut Meutia  
2015**

Poliklinik / Polyclinics	Jumlah Hari Buka/ Number of Open Days	Jumlah Kunjungan/ Number of Visitor	Rata-Rata Kunjungan per Hari/ Visitor per Day
(1)	(2)	(3)	(4)
Poliklinik Anak	244	7.118	29
Poliklinik Obgin	244	4.040	17
Poliklinik PKBRS	244	610	3
Poliklinik Penyakit Dalam	244	21.239	87
Poliklinik Bedah	244	7.889	32
Poliklinik T H T	244	9.655	40
Poliklinik Mata	244	12.945	53
Poliklinik Peny. Kulit & Kelamin	244	4.725	19
Poliklinik Unit Gawat Darurat	365	1.353	4
Poliklinik Gigi dan Mulut	244	3.154	13
Poliklinik Rehabilitasi Medik	244	7.162	29
Poliklinik Saraf	244	18.764	77
Poliklinik Jiwa	244	12.218	50
Poliklinik Paru	244	19.907	82
Poliklinik Hipertensi & Ginjal	244	1.229	5
Poliklinik Gastro Enteritis	244	37	0
Poliklinik Diabetes Mellitus	244	2.049	8
Radiologi	365	9.363	26

Sumber : Badan Rumah Sakit Umum Daerah Cut Meutia  
Source : General Hospital Agency of Cut Meutia

**Tabel : 4.12 Kegiatan Kebidanan Pada Rumah Sakit Umum Daerah Cut Meutia**  
**Table Activity of Perinatology at General Hospital Cut Meutia**  
**2015**

Jenis Kegiatan/ Activities	Asal Pasien / Patient from			
	Rujukan /		Non Rujukan	
	Jumlah/ Number of	Matil/ death	Jumlah/ Number of	Matil/ death
(1)	(2)	(3)	(4)	(5)
Jumlah Persalinan	184		19	
Persalinan Normal	75		1	
Persalinan Dgn Komplikasi	5		1	
- Perd Sebelum Persalinan	15		-	
- Perd Sesudah Persalinan	13		1	
- Pre Eclampsi	1		-	
- Eclampsi	-		-	
- Infeksi	14		4	
- lain-lain	425		108	
<i>Sectio Caesaria</i>	109		18	
<i>Abortus</i>	124		15	

Sumber : Badan Rumah Sakit Umum Daerah Cut Meutia

Source : General Hospital Agency of Cut Meutia

**Tabel : 4.13 Kegiatan Kebidanan dan Perinatologi  
Pada Rumah Sakit Umum Cut Meutia  
Activity of Perinatology  
2015**

Jenis Kegiatan/ Activities	Jumlah/ Number Of
(1)	(2)
<b>A. Kebidanan</b>	
1. Persalinan	348
a. Normal	76
b. Persalinan dengan Komplikasi	6
2. Sectio Caesaria	127
3. Abortus	139
<b>B. Perinatologi</b>	
1. Kelahiran Hidup	158
- Kelahiran < 2500 Gram	37
- Kelahiran > 2500 Gram	121
2. Kematian Perinatal	107
a. Kelahiran Mati	6
b. Mati Neonatal < 7 hari	101

Sumber : Badan Rumah Sakit Umum Daerah Cut Meutia  
Source : General Hospital Agency of Cut Meutia

**Tabel** : 4.14  
**Table**

**Kegiatan Pembedahan Pada Rumah Sakit Umum Cut Meutia**  
**Laboratorium of Activity Check Up at**  
**Cut Meutia General Hospital**  
**2015**

Spesialisasi/ Specialization	Jenis Operasi / Kind of Operation				Jumlah / Total
	Khusus / special	Besar / Large	Sedang / Medium	Kecil / Small	
(1)	(2)	(3)	(4)	(5)	(6)
Bedah / Surgery	13	186	582		781
Obgyn	19	169	161		349
T H T			222		222
Mata				199	199
<b>Jumlah/Total</b>	<b>32</b>	<b>355</b>	<b>965</b>	<b>199</b>	<b>1.551</b>

Sumber : Badan Rumah Sakit Umum Daerah Cut Meutia  
Source : General Hospital Agency of Cut Meutia

**Tabel : 4.15 Jumlah Pencapaian Akseptor KB Menurut Kecamatan**  
**Table Number of Family Planning Acceptor Targets by Sub District**  
**2015**

	Kecamatan/ Sub District	PUS /Elcos	Pencapaian/ Targets	% Thp PUS/ Percentage
	(1)	(2)	(3)	(4)
1	Sawang	5.275	3.882	73,59
2	Nisam	2.986	1.708	57,20
3	Nisam Antara	2.148	643	29,93
4	Banda Baro	921	765	83,06
5	Kuta Makmur	3.554	2.074	58,36
6	Simpang Kramat	1.771	1.569	88,59
7	Syamtalira Bayu	3.012	2.171	72,08
8	Geureudong Pase	787	524	66,56
9	Meurah Mulia	2.702	2.382	88,16
10	Matang Kuli	2.843	2.144	75,41
11	Paya Bakong	1.969	1.785	90,66
12	Pirak Timu	1.145	828	72,31
13	Cot Girek	3.093	2.186	70,68
14	Tanah Jambo Aye	5.409	3.219	59,51
15	Langkahan	3.980	2.544	63,92
16	Seunuddon	4.101	3.573	87,13
17	Baktiya	5.458	3.522	64,53
18	Baktiya Barat	2.984	1.995	66,86
19	Lhoksukon	7.265	6.277	86,40
20	Tanah Luas	3.559	1.846	51,87
21	Nibong	1.775	1.078	60,73
22	Samudera	3.683	2.557	69,43
23	Syamtalira Aron	2.539	1.403	55,26
24	Tanah Pasir	1.350	1.122	83,11
25	Lapang	1.441	944	65,51
26	Muara Batu	4.156	2.984	71,80
27	Dewantara	8.055	5.185	64,37
<b>Jumlah/Total</b>	<b>2015</b>	<b>87.961</b>	<b>60.910</b>	<b>69,25</b>
	<b>2014</b>	<b>84.063</b>	<b>58.229</b>	<b>69,27</b>
	<b>2013</b>	<b>82.625</b>	<b>57.779</b>	<b>69,93</b>
	<b>2012</b>	<b>81.901</b>	<b>55.604</b>	<b>67,89</b>
	<b>2011</b>	<b>65.530</b>	<b>55.365</b>	<b>84,49</b>
	<b>2010</b>	<b>65.530</b>	<b>54.060</b>	<b>82,50</b>

Sumber : Badan Pemberdayaan Masyarakat dan Keluarga Sejahtera Kabupaten Aceh Utara  
 Sources: Agency for Community Empowerment and Family Welfare of North Aceh Regency

Tabel : 4.16  
Table

**Jumlah Peserta KB Menurut Alat Kontrasepsi**  
**Number of Family Planning Participants by**  
**Contracepsy Methode and Sub Distric**  
**2015**

	Kecamatan/ Sub District	Jenis Alat Kontrasepsi/ Contracepsy Methode			
		IUD	MOP	MOW	Implant
	(1)	(2)	(3)	(4)	(5)
1	Sawang	51	0	27	187
2	Nisam	16	0	13	26
3	Nisam Antara	3	0	1	3
4	Banda Baro	1	0	2	0
5	Kuta Makmur	9	0	17	3
6	Simpang Kramat	3	0	2	3
7	Syamtalira Bayu	10	0	0	11
8	Geuredong Pase	0	0	0	0
9	Meurah Mulia	35	0	23	4
10	Matang Kuli	18	0	1	14
11	Paya Bakong	65	0	4	88
12	Pirak Timu	3	0	2	1
13	Cot Girek	6	0	3	23
14	Tanah Jambo Aye	64	0	16	69
15	Langkahan	20	0	16	88
16	Seunuddon	123	0	8	137
17	Baktiya	33	0	24	40
18	Baktiya Barat	17	0	12	18
19	Lhoksukon	90	0	53	130
20	Tanah Luas	8	0	0	0
21	Nibong	6	0	0	19
22	Samudera	30	0	13	21
23	Syamtalira Aron	20	0	13	13
24	Tanah Pasir	11	0	2	24
25	Lapang	23	0	2	8
26	Muara Batu	79	1	50	40
27	Dewantara	330	1	114	148
Jumlah/Total	2015	1.074	5	418	1.150
	2014	813	2	366	822
	2013	671	3	245	671
	2012	648	3	241	587
	2011	6.043	2	220	559
	2010	474	1	199	447

Lanjutan Table/Continued Table 4.16

Kecamatan/ Sub District	Jenis Alat Kontrasepsi/ Contracepsy Methode			Jumlah/ Total
	Suntik / Injection	Pil / Tablet	Kondom/ Condom	
(1)	(2)	(3)	(4)	(5)
1 Sawang	177	3.370	70	3.882
2 Nisam	935	525	193	1.708
3 Nisam Antara	319	309	8	643
4 Banda Baro	537	225	0	765
5 Kuta Makmur	951	1.012	50	2.074
6 Simpang Kramat	920	532	109	1.569
7 Syamtalira Bayu	547	1.591	12	2.171
8 Geuredong Pase	225	264	35	524
9 Meurah Mulia	1.074	1.198	48	2.382
10 Matang Kuli	716	1.034	361	2.144
11 Paya Bakong	423	720	485	1.785
12 Pirak Timu	635	156	31	828
13 Cot Girek	1.271	862	21	2.186
14 Tanah Jambo Aye	1.223	1.530	371	3.219
15 Langkahan	1.121	1.204	95	2.544
16 Seunuddon	1.163	1.957	182	3.573
17 Baktiya	1.417	1.982	26	3.522
18 Baktiya Barat	812	800	336	1.995
19 Lhoksukon	2.910	2.495	599	6.277
20 Tanah Luas	969	734	135	1.846
21 Nibong	630	382	41	1.078
22 Samudera	2.047	425	21	2.557
23 Syamtalira Aron	719	533	105	1.403
24 Tanah Pasir	739	314	32	1.122
25 Lapang	467	402	42	944
26 Muara Batu	1.555	1.041	218	2.984
27 Dewantara	2.329	1.806	457	5.185
Jumlah/Total	2015	26.831	27.403	60.910
	2014	23.081	28.374	58.229
	2013	22.921	27.782	57.779
	2012	22.399	26.440	55.604
	2011	22.626	26.103	55.365
	2010	22.933	25.111	52.939

Sumber : Badan Pemberdayaan Masyarakat dan Keluarga Sejahtera Kabupaten Aceh Utara  
Sources: Agency for Community Empowerment and Family Welfare of North Aceh Regency

Tabel : 4.17  
Table

**Jumlah Taman Kanak-kanak Menurut Kecamatan**  
**Number of Kindergarden by Sub Distric**  
**2014**

Kecamatan/ Sub Distric	Negeri/ State	Swasta/ Private	Jumlah/ Total
(1)	(2)	(3)	(4)
1 Sawang	3	15	18
2 Nisam	2	7	9
3 Nisam Antara	1	2	3
4 Banda Baro	1	3	4
5 Kuta Makmur	1	6	7
6 Simpang Kramat	1	1	2
7 Syamtalira Bayu	2	5	7
8 Geuredong Pase	1	-	1
9 Meurah Mulia	1	3	4
10 Matang Kuli	1	2	3
11 Paya Bakong	1	3	4
12 Pirak Timu	0	1	1
13 Cot Girek	1	8	9
14 Tanah Jambo Aye	3	12	15
15 Langkahan	1	3	4
16 Seunuddon	1	6	7
17 Baktiya	1	5	6
18 Baktiya Barat	-	5	5
19 Lhoksukon	4	8	12
20 Tanah Luas	2	3	5
21 Nibong	1	1	2
22 Samudera	-	3	3
23 Syamtalira Aron	3	2	5
24 Tanah Pasir	1	-	1
25 Lapang	1	-	1
26 Muara Batu	3	14	17
27 Dewantara	1	19	20
Jumlah/Total	2014	38	137
	2013	28	128
	2012	28	128
	2011	26	139
	2010	9	123

Sumber : Dinas Pendidikan Kabupaten Aceh Utara  
Source : Education Services of North Aceh Regency

**Tabel : 4.18** Jumlah Murid Taman Kanak-kanak Menurut Kecamatan  
**Table** *Number of Kindergarden's Pupils by Sub Distric*  
 2014

	Kecamatan/ Sub Distric	Laki-laki/ Male	Perempuan/ Female	Jumlah/ Total
	(1)	(2)	(3)	(4)
1	Sawang	314	310	624
2	Nisam	130	128	258
3	Nisam Antara	48	52	100
4	Banda Baro	89	105	194
5	Kuta Makmur	91	97	188
6	Simpang Kramat	33	33	66
7	Syamtalira Bayu	282	332	614
8	Geuredong Pase	38	33	71
9	Meurah Mulia	74	56	130
10	Matang Kuli	98	90	188
11	Paya Bakong	87	76	163
12	Pirak Timu	9	24	33
13	Cot Girek	164	170	334
14	Tanah Jambo Aye	364	349	713
15	Langkahan	63	67	130
16	Seunuddon	115	134	249
17	Baktiya	276	297	573
18	Baktiya Barat	61	62	123
19	Lhoksukon	258	246	504
20	Tanah Luas	46	71	117
21	Nibong	33	38	71
22	Samudera	76	82	158
23	Syamtalira Aron	97	96	193
24	Tanah Pasir	16	20	36
25	Lapang	25	7	32
26	Muara Batu	352	334	686
27	Dewantara	487	455	942
	<b>Jumlah/Total</b>			
	2014	3,726	3,764	7,490
	2013	3,395	3,525	6,920
	2012	3,395	3,525	6,920
	2011	2,883	2,899	5,782
	2010	2,883	2,899	5,782

Sumber : Dinas Pendidikan Kabupaten Aceh Utara  
 Source : Education Services of North Aceh Regency

Tabel : 4.19

## Jumlah Guru Taman Kanak-kanak Menurut Kecamatan

Table

## Number of Kindergarden's Teachers by Sub Distric

2014

Kecamatan/ Sub Distric	PNS/ Civil Servant	Non PNS/Non Civil Servant	Jumlah/ Total
(1)	(2)	(3)	(4)
1 Sawang	20	83	103
2 Nisam	6	50	56
3 Nisam Antara	2	16	18
4 Banda Baro	3	21	24
5 Kuta Makmur	1	34	35
6 Simpang Kramat	3	12	15
7 Syamtalira Bayu	11	41	52
8 Geuredong Pase	0	9	9
9 Meurah Mulia	1	20	21
10 Matang Kuli	0	15	15
11 Paya Bakong	0	16	16
12 Pirak Timu	0	4	4
13 Cot Girek	3	33	36
14 Tanah Jambo Aye	4	80	84
15 Langkahan	1	15	16
16 Seunuddon	0	27	27
17 Baktiya	4	73	77
18 Baktiya Barat	0	24	24
19 Lhoksukon	11	56	67
20 Tanah Luas	5	19	24
21 Nibong	2	8	10
22 Samudera	3	13	16
23 Syamtalira Aron	4	27	31
24 Tanah Pasir	0	7	7
25 Lapang	1	8	9
26 Muara Batu	26	110	136
27 Dewantara	6	138	144
Jumlah/Total	2014	117	959
	2013	125	759
	2012	80	582
	2011	55	746
	2010	80	582

Sumber : Dinas Pendidikan Kabupaten Aceh Utara

Source : Education Services of North Aceh Regency

**Tabel : 4.20** Jumlah Sekolah Negeri dan Swasta Menurut Jenjang Pendidikan  
**Table** Number of State and Private School According to  
 Education Level by Sub Distric  
 2014

	Kecamatan/ Sub Distric	Jenjang Pendidikan Umum/ Education Level				
		SD/ Elementary	SMP/ Junior	SMU/SMK/ Senior	Akademi/PT/ University	
	(1)	(2)	(3)	(4)	(5)	
1	Sawang	28	6	2	-	
2	Nisam	11	4	3	-	
3	Nisam Antara	12	3	1	-	
4	Banda Baro	6	2	1	-	
5	Kuta Makmur	20	5	2	-	
6	Simpang Kramat	8	4	2	-	
7	Syamtalira Bayu	10	3	2	-	
8	Geuredong Pase	3	2	1	-	
9	Meurah Mulia	14	5	2	-	
10	Matang Kuli	10	2	1	-	
11	Paya Bakong	9	3	2	-	
12	Pirak Timu	5	1	1	-	
13	Cot Girek	19	4	1	-	
14	Tanah Jambo Aye	25	8	8	-	
15	Langkahan	14	5	2	-	
16	Seunuddon	16	4	3	-	
17	Baktiya	21	10	6	-	
18	Baktiya Barat	10	4	5	-	
19	Lhoksukon	28	9	6	-	
20	Tanah Luas	15	5	4	-	
21	Nibong	5	1	0	-	
22	Samudera	13	6	1	-	
23	Syamtalira Aron	13	4	2	-	
24	Tanah Pasir	6	1	1	-	
25	Lapang	6	1	1	-	
26	Muara Batu	14	5	4	-	
27	Dewantara	20	8	5	-	
	<b>Jumlah/Total</b>	2014	361	115	69	-
		2013	361	109	63	-
		2012	357	104	60	-
		2011	358	100	56	-
		2010	397	92	56	-

Sumber : Dinas Pendidikan Kabupaten Aceh Utara

Source : Education Services of North Aceh Regency

**Tabel : 4.21** Jumlah Sekolah Dasar Negeri dan Madrasah Ibtidaiyah  
**Table** *Number of State and Islamic Elementary Schools  
 by Sub Distric  
 2014*

	Kecamatan/ Sub Distric	SD/ State	MI/ Islamic	Jumlah/ Total
	(1)	(2)	(3)	(4)
1	Sawang	28	5	33
2	Nisam	10	1	11
3	Nisam Antara	12	0	12
4	Banda Baro	5	1	6
5	Kuta Makmur	20	4	24
6	Simpang Kramat	8	1	9
7	Syamtalira Bayu	10	1	11
8	Geuredong Pase	3	0	3
9	Meurah Mulia	14	2	16
10	Matang Kuli	10	1	11
11	Paya Bakong	9	1	10
12	Pirak Timu	5	0	5
13	Cot Girek	19	0	19
14	Tanah Jambo Aye	25	3	28
15	Langkahan	14	1	15
16	Seunuddon	16	2	18
17	Baktiya	21	1	22
18	Baktiya Barat	10	2	12
19	Lhoksukon	26	2	28
20	Tanah Luas	15	1	16
21	Nibong	5	2	7
22	Samudera	13	2	15
23	Syamtalira Aron	13	0	13
24	Tanah Pasir	6	0	6
25	Lapang	6	0	6
26	Muara Batu	14	1	15
27	Dewantara	18	2	20
	<b>Jumlah/Total</b>			
	2014	355	36	391
	2013	366	34	400
	2012	366	34	400
	2011	352	36	388
	2010	348	36	384

Sumber : Dinas Pendidikan Kabupaten Aceh Utara

Source : Education Services of North Aceh Regency

Tabel : 4.22

Table

**Jumlah Murid Sekolah Dasar Menurut Kecamatan**  
**Number of Elementary School Pupils by Sub Distric**  
**2014**

	Kecamatan/ Sub Distric	Laki-laki/ Male	Perempuan/ Female	Jumlah/ Total
	(1)	(2)	(3)	(4)
1	Sawang	1,821	1,812	3,633
2	Nisam	965	853	1,818
3	Nisam Antara	899	812	1,711
4	Banda Baro	323	274	597
5	Kuta Makmur	1,279	1,150	2,429
6	Simpang Kramat	488	382	870
7	Syamtalira Bayu	1,211	1,144	2,355
8	Geuredong Pase	354	321	675
9	Meurah Mulia	1,010	985	1,995
10	Matang Kuli	1,034	853	1,887
11	Paya Bakong	825	645	1,470
12	Pirak Timu	527	495	1,022
13	Cot Girek	1,206	1,076	2,282
14	Tanah Jambo Aye	2,534	2,274	4,808
15	Langkahan	1,308	1,076	2,384
16	Seunuddon	1,482	1,336	2,818
17	Baktiya	1,998	1,801	3,799
18	Baktiya Barat	971	898	1,869
19	Lhoksukon	2,879	2,592	5,471
20	Tanah Luas	1,268	1,123	2,391
21	Nibong	388	377	765
22	Samudera	1,182	1,195	2,377
23	Syamtalira Aron	1,122	1,020	2,142
24	Tanah Pasir	651	534	1,185
25	Lapang	527	483	1,010
26	Muara Batu	1,426	1,295	2,721
27	Dewantara	1,935	1,875	3,810
	<b>Jumlah/Total</b>			
	2014	31,613	28,681	60,294
	2013	34,207	29,790	63,997
	2012	34,207	29,790	63,997
	2011	34,942	32,069	67,011
	2010	35,552	32,925	68,477

Sumber : Dinas Pendidikan Kabupaten Aceh Utara

Source : Education Services of North Aceh Regency

Tabel : 4.23

**Jumlah Guru Sekolah Dasar Menurut Kecamatan**  
**Number of Elementary School's Teachers by Sub Distric**  
**2014**

	Kecamatan/ Sub Distric	PNS/ Civil Servant	Non PNS/Non Civil Servant	Jumlah/ Total
	(1)	(2)	(3)	(4)
1	Sawang	247	266	513
2	Nisam	89	101	190
3	Nisam Antara	85	106	191
4	Banda Baro	40	56	96
5	Kuta Makmur	143	226	369
6	Simpang Kramat	60	67	127
7	Syamtalira Bayu	108	117	225
8	Geuredong Pase	20	32	52
9	Meurah Mulia	98	139	237
10	Matang Kuli	92	70	162
11	Paya Bakong	55	69	124
12	Pirak Timu	44	37	81
13	Cot Girek	129	120	249
14	Tanah Jambo Aye	210	175	385
15	Langkahan	73	119	192
16	Seunuddon	111	164	275
17	Baktiya	192	158	350
18	Baktiya Barat	85	81	166
19	Lhoksukon	226	199	425
20	Tanah Luas	118	146	264
21	Nibong	45	34	79
22	Samudera	102	91	193
23	Syamtalira Aron	128	146	274
24	Tanah Pasir	53	72	125
25	Lapang	52	66	118
26	Muara Batu	189	172	361
27	Dewantara	230	271	501
	<b>Jumlah/Total</b>			
	2014	3,024	3,300	6,324
	2013	3,074	3,172	6,246
	2012	3,074	3,172	6,246
	2011	2,823	2,901	5,724
	2010	2,823	2,635	5,458

Sumber : Dinas Pendidikan Kabupaten Aceh Utara

Source : Education Services of North Aceh Regency

**Tabel : 4.24**  
**Table**

**Jumlah Lulusan Sekolah Dasar dan Madrasah Ibtidaiyah**  
**Number of Elementary School and Islamic**  
**Elementary School Graduates by Sub Distric**  
**2014**

	Kecamatan/ Sub Distric	SD/ Elementary School	MI/ Islamic Elementary School	Jumlah/ Total
	(1)	(2)	(3)	(4)
1	Sawang	659	158	817
2	Nisam	312	23	335
3	Nisam Antara	290	0	290
4	Banda Baro	141	52	193
5	Kuta Makmur	420	91	511
6	Simpang Kramat	159	28	187
7	Syamtalira Bayu	346	30	376
8	Geureudong Pase	36	0	36
9	Meurah Mulia	320	56	376
10	Matang Kuli	257	39	296
11	Paya Bakong	245	66	311
12	Pirak Timu	183	0	183
13	Cot Girek	412	0	412
14	Tanah Jambo Aye	795	207	1,002
15	Langkahan	348	29	377
16	Seunuddon	375	74	449
17	Baktiya	665	44	709
18	Baktiya Barat	348	94	442
19	Lhoksukon	951	109	1,060
20	Tanah Luas	349	35	384
21	Nibong	158	66	224
22	Samudera	386	145	531
23	Syamtalira Aron	371	0	371
24	Tanah Pasir	193	0	193
25	Lapang	172	0	172
26	Muara Batu	484	78	562
27	Dewantara	762	147	909
	<b>Jumlah/Total</b>	<b>10,137</b>	<b>1,571</b>	<b>11,708</b>

Sumber : Dinas Pendidikan Kabupaten Aceh Utara

Source : Education Services of North Aceh Regency

Tabel : 4.25

Table

**Perbandingan Jumlah Sekolah, Siswa, Kelas dan Guru  
Sekolah Dasar Menurut Kecamatan  
Comparison of Number of Schools, Pupils, Classrooms,  
and Teachers of State Elementary Schools by Sub District  
2014**

Kecamatan/ Sub District	Jumlah/Number of			
	Sekolah/ Schools	Kelas/ Classroom	Siswa/ Students	Guru/ Teachers
(1)	(2)	(3)	(4)	(5)
1 Sawang	28	181	3,633	513
2 Nisam	11	82	1,818	190
3 Nisam Antara	12	80	1,711	191
4 Banda Baro	6	36	597	96
5 Kuta Makmur	20	141	2,429	369
6 Simpang Kramat	8	48	870	127
7 Syamtalira Bayu	10	94	2,355	225
8 Geuredong Pase	3	28	675	52
9 Meurah Mulia	14	89	1,995	237
10 Matang Kuli	10	79	1,887	162
11 Paya Bakong	9	60	1,470	124
12 Pirak Timu	5	39	1,022	81
13 Cot Girek	19	138	2,282	249
14 Tanah Jambo Aye	25	205	4,808	385
15 Langkahan	14	109	2,384	192
16 Seunuddon	16	123	2,818	275
17 Baktiya	21	155	3,799	350
18 Baktiya Barat	10	76	1,869	166
19 Lhoksukon	28	211	5,471	425
20 Tanah Luas	15	101	2,391	264
21 Nibong	5	37	765	79
22 Samudera	13	102	2,377	193
23 Syamtalira Aron	13	103	2,142	274
24 Tanah Pasir	6	48	1,185	125
25 Lapang	6	40	1,010	118
26 Muara Batu	14	122	2,721	361
27 Dewantara	20	194	3,810	501
<b>Jumlah/Total</b>	<b>361</b>	<b>2,721</b>	<b>60,294</b>	<b>6,324</b>

Sumber : Dinas Pendidikan Kabupaten Aceh Utara

Source : Education Services of North Aceh Regency

**Tabel : 4.26**  
**Table**

**Rata-rata Jumlah Siswa Pada Setiap Sekolah Dasar**  
**Average Number of Students at Each Elementary School**  
**by Sub Distric**  
**2014**

	Kecamatan/ Sub Distric	Jumlah/Number of		Rata-rata Siswa per Sekolah/ Average
		Sekolah/ Schools	Siswa/ Students	
	(1)	(2)	(3)	(4)
1	Sawang	28	3,633	130
2	Nisam	11	1,818	165
3	Nisam Antara	12	1,711	143
4	Banda Baro	6	597	100
5	Kuta Makmur	20	2,429	121
6	Simpang Kramat	8	870	109
7	Syamtalira Bayu	10	2,355	236
8	Geuredong Pase	3	675	225
9	Meurah Mulia	14	1,995	143
10	Matang Kuli	10	1,887	189
11	Paya Bakong	9	1,470	163
12	Pirak Timu	5	1,022	204
13	Cot Girek	19	2,282	120
14	Tanah Jambo Aye	25	4,808	192
15	Langkahan	14	2,384	170
16	Seunuddon	16	2,818	176
17	Baktiya	21	3,799	181
18	Baktiya Barat	10	1,869	187
19	Lhoksukon	28	5,471	195
20	Tanah Luas	15	2,391	159
21	Nibong	5	765	153
22	Samudera	13	2,377	183
23	Syamtalira Aron	13	2,142	165
24	Tanah Pasir	6	1,185	198
25	Lapang	6	1,010	168
26	Muara Batu	14	2,721	194
27	Dewantara	20	3,810	191
	<b>Jumlah/Total</b>	<b>361</b>	<b>60,294</b>	<b>167</b>

Sumber : Dinas Pendidikan Kabupaten Aceh Utara

Source : Education Services of North Aceh Regency

Tabel : 4.27

**Rata-rata Jumlah Guru Pada Setiap Sekolah Dasar**  
**Average Number of Teachers at Each Elementary School**  
**by Sub Distric**  
**2014**

	Kecamatan/ Sub Distric	Jumlah/Number of		Rata-rata Guru per Sekolah/ Average
		Sekolah/ Schools	Guru/ Teachers	
	(1)	(2)	(3)	(4)
1	Sawang	28	513	18
2	Nisam	11	190	17
3	Nisam Antara	12	191	16
4	Banda Baro	6	96	16
5	Kuta Makmur	20	369	18
6	Simpang Kramat	8	127	16
7	Syamtalira Bayu	10	225	23
8	Geuredong Pase	3	52	17
9	Meurah Mulia	14	237	17
10	Matang Kuli	10	162	16
11	Paya Bakong	9	124	14
12	Pirak Timu	5	81	16
13	Cot Girek	19	249	13
14	Tanah Jambo Aye	25	385	15
15	Langkahan	14	192	14
16	Seunuddon	16	275	17
17	Baktiya	21	350	17
18	Baktiya Barat	10	166	17
19	Lhoksukon	28	425	15
20	Tanah Luas	15	264	18
21	Nibong	5	79	16
22	Samudera	13	193	15
23	Syamtalira Aron	13	274	21
24	Tanah Pasir	6	125	21
25	Lapang	6	118	20
26	Muara Batu	14	361	26
27	Dewantara	20	501	25
	<b>Jumlah/Total</b>	<b>361</b>	<b>6,324</b>	<b>18</b>

Sumber : Dinas Pendidikan Kabupaten Aceh Utara

Source : Education Services of North Aceh Regency

**Tabel : 4.28 Rata-rata Jumlah Siswa Setiap Kelas Pada Sekolah Dasar**  
**Table Average Number of Students Each Classroom**  
**at Elementary School by Sub Distric**  
**2014**

	Kecamatan/ Sub Distric	Jumlah/Number of		Rata-rata Siswa per Kelas/ Average
		Kelas/ Classrooms	Siswa/ Students	
	(1)	(2)	(3)	(4)
1	Sawang	181	3,633	20
2	Nisam	82	1,818	22
3	Nisam Antara	80	1,711	21
4	Banda Baro	36	597	17
5	Kuta Makmur	141	2,429	17
6	Simpang Kramat	48	870	18
7	Syamtalira Bayu	94	2,355	25
8	Geuredong Pase	28	675	24
9	Meurah Mulia	89	1,995	22
10	Matang Kuli	79	1,887	24
11	Paya Bakong	60	1,470	25
12	Pirak Timu	39	1,022	26
13	Cot Girek	138	2,282	17
14	Tanah Jambo Aye	205	4,808	23
15	Langkahan	109	2,384	22
16	Seunuddon	123	2,818	23
17	Baktiya	155	3,799	25
18	Baktiya Barat	76	1,869	25
19	Lhoksukon	211	5,471	26
20	Tanah Luas	101	2,391	24
21	Nibong	37	765	21
22	Samudera	102	2,377	23
23	Syamtalira Aron	103	2,142	21
24	Tanah Pasir	48	1,185	25
25	Lapang	40	1,010	25
26	Muara Batu	122	2,721	22
27	Dewantara	194	3,810	20
	<b>Jumlah/Total</b>	<b>2,721</b>	<b>60,294</b>	<b>22</b>

Sumber : Dinas Pendidikan Kabupaten Aceh Utara

Source : Education Services of North Aceh Regency

**Tabel : 4.29 Rata-rata Jumlah Siswa Terhadap Guru Pada Sekolah Dasar**  
**Table Average Number of Students From Teachers**  
**at Elementary School by Sub Distric**  
**2014**

	Kecamatan/ Sub Distric	Jumlah/Number of		Rata-rata Siswa per Guru/ Average
		Guru/ Teachers	Siswa/ Students	
	(1)	(2)	(3)	(4)
1	Sawang	513	3,633	7
2	Nisam	190	1,818	10
3	Nisam Antara	191	1,711	9
4	Banda Baro	96	597	6
5	Kuta Makmur	369	2,429	7
6	Simpang Kramat	127	870	7
7	Syamtalira Bayu	225	2,355	10
8	Geureudong Pase	52	675	13
9	Meurah Mulia	237	1,995	8
10	Matang Kuli	162	1,887	12
11	Paya Bakong	124	1,470	12
12	Pirak Timu	81	1,022	13
13	Cot Girek	249	2,282	9
14	Tanah Jambo Aye	385	4,808	12
15	Langkahan	192	2,384	12
16	Seunuddon	275	2,818	10
17	Baktiya	350	3,799	11
18	Baktiya Barat	166	1,869	11
19	Lhoksukon	425	5,471	13
20	Tanah Luas	264	2,391	9
21	Nibong	79	765	10
22	Samudera	193	2,377	12
23	Syamtalira Aron	274	2,142	8
24	Tanah Pasir	125	1,185	9
25	Lapang	118	1,010	9
26	Muara Batu	361	2,721	8
27	Dewantara	501	3,810	8
	<b>Jumlah/Total</b>	<b>6,324</b>	<b>60,294</b>	<b>10</b>

Sumber : Dinas Pendidikan Kabupaten Aceh Utara

Source : Education Services of North Aceh Regency

**Tabel 4.30** Banyaknya Siswa Sekolah Dasar dan Madrasah Ibtidaiyah yang Putus Sekolah Menurut Kecamatan  
**Table** **Number of Dropped Out Students at Elementary School and Islamic Elementary School by Sub District**  
**2014**

	Kecamatan/ Sub District	SD/ Elementary School	MI/ Islamic Elementary School	Jumlah/ Total
	(1)	(2)	(3)	(4)
1	Sawang	1	0	1
2	Nisam	0	0	0
3	Nisam Antara	10	0	10
4	Banda Baro	0	7	7
5	Kuta Makmur	0	0	0
6	Simpang Kramat	0	0	0
7	Syamtalira Bayu	0	0	0
8	Geuredong Pase	0	0	0
9	Meurah Mulia	0	0	0
10	Matang Kuli	0	0	0
11	Paya Bakong	1	0	1
12	Pirak Timu	2	0	2
13	Cot Girek	0	0	0
14	Tanah Jambo Aye	6	0	6
15	Langkahan	0	0	0
16	Seunuddon	1	1	2
17	Baktiya	0	0	0
18	Baktiya Barat	0	0	0
19	Lhoksukon	5	0	5
20	Tanah Luas	0	0	0
21	Nibong	0	0	0
22	Samudera	1	0	1
23	Syamtalira Aron	3	0	3
24	Tanah Pasir	0	0	0
25	Lapang	0	0	0
26	Muara Batu	0	0	0
27	Dewantara	0	0	0
	<b>Jumlah/Total</b>	<b>30</b>	<b>8</b>	<b>38</b>

Sumber : Dinas Pendidikan Kabupaten Aceh Utara

Source : Education Services of North Aceh Regency

Tabel : 4.31

## Jumlah Sekolah SMP/MTs Negeri dan Swasta

Table

## Menurut Kecamatan

## Number of State and Private Junior High Schools and

## Islamic Junior High Schools by Sub Distric

2014

Kecamatan/ Sub Distric	SMP/ Junior High Schools	MTs/Islamic Junior High Schools	Jumlah/ Total	
(1)	(2)	(3)	(4)	
1 Sawang	6	4	10	
2 Nisam	4	3	7	
3 Nisam Antara	3	0	3	
4 Banda Baro	2	2	4	
5 Kuta Makmur	5	4	9	
6 Simpang Kramat	4	2	6	
7 Syamtalira Bayu	3	3	6	
8 Geuredong Pase	2	0	2	
9 Meurah Mulia	5	3	8	
10 Matang Kuli	2	1	3	
11 Paya Bakong	3	1	4	
12 Pirak Timu	1	0	1	
13 Cot Girek	4	1	5	
14 Tanah Jambo Aye	8	3	11	
15 Langkahan	5	1	6	
16 Seunuddon	4	2	6	
17 Baktiya	10	2	12	
18 Baktiya Barat	4	2	6	
19 Lhoksukon	9	3	12	
20 Tanah Luas	5	0	5	
21 Nibong	1	1	2	
22 Samudera	6	3	9	
23 Syamtalira Aron	4	2	6	
24 Tanah Pasir	1	0	1	
25 Lapang	1	1	2	
26 Muara Batu	5	1	6	
27 Dewantara	8	5	13	
Jumlah/Total	2014	115	50	165
	2013	104	52	156
	2012	104	52	156
	2011	100	46	146
	2010	92	46	138

Sumber : Dinas Pendidikan Kabupaten Aceh Utara

Source : Education Services of North Aceh Regency

Tabel : 4.32

Table

**Jumlah Murid SMP Negeri Menurut Kecamatan**  
**Number of State Junior High Schools Students by Sub Distric**  
**2014**

	Kecamatan/ Sub Distric	Laki-laki/ Male	Perempuan/ Female	Jumlah/ Total
	(1)	(2)	(3)	(4)
1	Sawang	638	649	1,287
2	Nisam	411	455	866
3	Nisam Antara	247	262	509
4	Banda Baro	120	116	236
5	Kuta Makmur	370	361	731
6	Simpang Kramat	214	252	466
7	Syamtalira Bayu	382	362	744
8	Geuredong Pase	93	98	191
9	Meurah Mulia	393	464	857
10	Matang Kuli	616	577	1,193
11	Paya Bakong	492	508	1,000
12	Pirak Timu	137	145	282
13	Cot Girek	431	477	908
14	Tanah Jambo Aye	1,364	1,364	2,728
15	Langkahan	514	508	1,022
16	Seunuddon	496	476	972
17	Baktiya	1,144	1,080	2,224
18	Baktiya Barat	396	433	829
19	Lhoksukon	1,056	1,128	2,184
20	Tanah Luas	650	617	1,267
21	Nibong	106	133	239
22	Samudera	445	383	828
23	Syamtalira Aron	537	496	1,033
24	Tanah Pasir	198	191	389
25	Lapang	176	183	359
26	Muara Batu	689	615	1,304
27	Dewantara	904	880	1,784
	<b>Jumlah/Total</b>			
	2014	13,219	13,213	26,432
	2013	10,961	11,718	22,679
	2012	10,961	11,718	22,679
	2011	10,770	11,619	22,389
	2010	10,842	11,643	22,485

Sumber : Dinas Pendidikan Kabupaten Aceh Utara

Source : Education Services of North Aceh Regency

Tabel : 4.33  
Table

**Jumlah Murid SMP Swasta Menurut Kecamatan  
Number of Private Junior High Schools Students  
by Sub Distric  
2014**

Kecamatan/ Sub Distric	Laki-laki/ Male	Perempuan/ Female	Jumlah/ Total	
(1)	(2)	(3)	(4)	
1 Sawang	0	0	0	
2 Nisam	0	0	0	
3 Nisam Antara	0	0	0	
4 Banda Baro	0	0	0	
5 Kuta Makmur	0	0	0	
6 Simpang Kramat	41	37	78	
7 Syamtalira Bayu	45	46	91	
8 Geureudong Pase	0	0	0	
9 Meurah Mulia	45	58	103	
10 Matang Kuli	0	0	0	
11 Paya Bakong	162	138	300	
12 Pirak Timu	0	0	0	
13 Cot Girek	42	27	69	
14 Tanah Jambo Aye	378	311	689	
15 Langkahan	0	0	0	
16 Seunuddon	0	0	0	
17 Baktiya	387	271	658	
18 Baktiya Barat	104	85	189	
19 Lhoksukon	60	29	89	
20 Tanah Luas	107	78	185	
21 Nibong	0	0	0	
22 Samudera	146	109	255	
23 Syamtalira Aron	0	0	0	
24 Tanah Pasir	0	0	0	
25 Lapang	0	0	0	
26 Muara Batu	36	29	65	
27 Dewantara	271	222	493	
Jumlah/Total	2014	1,824	1,440	3,264
	2013	1,449	1,138	2,587
	2012	1,449	1,138	2,587
	2011	1,351	1,108	2,459
	2010	1,149	1,089	2,238

Sumber : Dinas Pendidikan Kabupaten Aceh Utara

Source : Education Services of North Aceh Regency

Tabel : 4.34

Table

**Jumlah Guru SLTP Berdasarkan Status  
Menurut Kecamatan  
Number of Junior High Schools Teachers Based on Status  
by Sub District  
2014**

	Kecamatan/ Sub District	Guru Tetap/	Guru Tidak Tetap/	Jumlah/ Total
	(1)	(2)	(3)	(4)
1	Sawang	90	65	155
2	Nisam	55	44	99
3	Nisam Antara	21	43	64
4	Banda Baro	22	18	40
5	Kuta Makmur	67	37	104
6	Simpang Kramat	29	50	79
7	Syamtalira Bayu	33	71	104
8	Geuredong Pase	10	32	42
9	Meurah Mulia	47	103	150
10	Matang Kuli	30	75	105
11	Paya Bakong	18	79	97
12	Pirak Timu	10	22	32
13	Cot Girek	46	46	92
14	Tanah Jambo Aye	74	169	243
15	Langkahan	39	71	110
16	Seunuddon	44	53	97
17	Baktiya	79	194	273
18	Baktiya Barat	31	70	101
19	Lhoksukon	106	120	226
20	Tanah Luas	66	93	159
21	Nibong	17	7	24
22	Samudera	33	114	147
23	Syamtalira Aron	70	45	115
24	Tanah Pasir	23	7	30
25	Lapang	16	15	31
26	Muara Batu	87	75	162
27	Dewantara	97	126	223
	<b>Jumlah/Total</b>			
	2014	1,260	1,844	3,104
	2013	1,183	1,472	2,655
	2012	1,183	1,472	2,655
	2011	1,281	1,055	2,336
	2010	1,281	1,055	2,336

Sumber : Dinas Pendidikan Kabupaten Aceh Utara

Source : Education Services of North Aceh Regency

**Tabel** : 4.35  
**Table**

**Jumlah Lulusan SMP dan MTs Menurut Kecamatan  
Number of Junior High Schools and  
Islamic Junior High Schools Graduates by Sub Distric  
2014**

Kecamatan/ Sub Distric	SMP/ Junior High Schools	MTs/Islamic Junior High Schools	Jumlah/ Total
(1)	(2)	(3)	(4)
1 Sawang	371	120	491
2 Nisam	240	56	296
3 Nisam Antara	150	0	150
4 Banda Baro	53	51	104
5 Kuta Makmur	271	30	301
6 Simpang Kramat	136	27	163
7 Syamtalira Bayu	185	24	209
8 Geuredong Pase	62	0	62
9 Meurah Mulia	296	41	337
10 Matang Kuli	273	107	380
11 Paya Bakong	233	8	241
12 Pirak Timu	66	0	66
13 Cot Girek	268	51	319
14 Tanah Jambo Aye	488	186	674
15 Langkahan	84	20	104
16 Seunuddon	320	26	346
17 Baktiya	415	68	483
18 Baktiya Barat	196	112	308
19 Lhoksukon	622	367	989
20 Tanah Luas	413	0	413
21 Nibong	0	121	121
22 Samudera	176	39	215
23 Syamtalira Aron	265	16	281
24 Tanah Pasir	152	0	152
25 Lapang	99	0	99
26 Muara Batu	342	0	342
27 Dewantara	491	334	825
<b>Jumlah/Total</b>	<b>6,667</b>	<b>1,804</b>	<b>8,471</b>

Sumber : Dinas Pendidikan Kabupaten Aceh Utara

Source : Education Services of North Aceh Regency

Tabel : 4.36

**Jumlah Gedung dan Ruang Kelas SMP Negeri  
Menurut Kecamatan  
Number of Buildings and Classrooms of  
State Junior High Schools by Sub Distric  
2014**

Kecamatan/ Sub Distric	Gedung/ Building	Ruang Kelas/ Classroom
(1)	(2)	(3)
1 Sawang	6	51
2 Nisam	4	37
3 Nisam Antara	3	22
4 Banda Baro	2	15
5 Kuta Makmur	5	33
6 Simpang Kramat	3	17
7 Syamtalira Bayu	2	24
8 Geureudong Pase	2	20
9 Meurah Mulia	4	32
10 Matang Kuli	2	38
11 Paya Bakong	1	15
12 Pirak Timu	1	14
13 Cot Girek	3	32
14 Tanah Jambo Aye	5	54
15 Langkahan	5	13
16 Seunuddon	4	31
17 Baktiya	7	83
18 Baktiya Barat	3	25
19 Lhoksukon	8	73
20 Tanah Luas	4	49
21 Nibong	1	9
22 Samudera	3	20
23 Syamtalira Aron	4	45
24 Tanah Pasir	1	12
25 Lapang	1	10
26 Muara Batu	4	50
27 Dewantara	3	49
<b>Jumlah/Total</b>	<b>91</b>	<b>873</b>

Sumber : Dinas Pendidikan Kabupaten Aceh Utara

Source : Education Services of North Aceh Regency

Tabel : 4.37

## Jumlah Gedung dan Ruang Kelas SMP Swasta

Table

## Menurut Kecamatan

## Number of Buildings and Classrooms of

## Private Junior High Schools by Sub District

2014

Kecamatan/ Sub District	Gedung/ Building	Ruangan Kelas/ Classroom
(1)	(2)	(3)
1 Sawang	-	-
2 Nisam	-	-
3 Nisam Antara	-	-
4 Banda Baro	-	-
5 Kuta Makmur	-	-
6 Simpang Kramat	1	6
7 Syamtalira Bayu	1	3
8 Geuredong Pase	-	-
9 Meurah Mulia	1	0
10 Matang Kuli	1	3
11 Paya Bakong	1	2
12 Pirak Timu	-	-
13 Cot Girek	1	3
14 Tanah Jambo Aye	3	22
15 Langkahan	-	-
16 Seunuddon	-	-
17 Baktiya	3	11
18 Baktiya Barat	1	6
19 Lhoksukon	1	0
20 Tanah Luas	1	7
21 Nibong	-	-
22 Samudera	3	6
23 Syamtalira Aron	-	-
24 Tanah Pasir	-	-
25 Lapang	-	-
26 Muara Batu	2	6
27 Dewantara	5	26
<b>Jumlah/Total</b>	<b>25</b>	<b>101</b>

Sumber : Dinas Pendidikan Kabupaten Aceh Utara

Source : Education Services of North Aceh Regency

**Tabel** : 4.38  
**Table**

**Jumlah Lulusan SMP Negeri Menurut Kecamatan**  
**Number of State Junior High Schools Graduates**  
**by Sub Distric**  
**2014**

	Kecamatan/ Sub Distric	Laki-laki/ Male	Perempuan/ Female	Jumlah/ Total
	(1)	(2)	(3)	(4)
1	Sawang	109	141	250
2	Nisam	132	152	284
3	Nisam Antara	59	79	138
4	Banda Baro	31	46	77
5	Kuta Makmur	104	113	217
6	Simpang Kramat	52	67	119
7	Syamtalira Bayu	63	86	149
8	Geuredong Pase	23	33	56
9	Meurah Mulia	103	114	217
10	Matang Kuli	102	172	274
11	Paya Bakong	11	3	14
12	Pirak Timu	29	29	58
13	Cot Girek	111	138	249
14	Tanah Jambo Aye	261	311	572
15	Langkahan	74	86	160
16	Seunuddon	108	167	275
17	Baktiya	211	237	448
18	Baktiya Barat	83	101	184
19	Lhoksukon	207	268	475
20	Tanah Luas	167	174	341
21	Nibong	27	34	61
22	Samudera	62	91	153
23	Syamtalira Aron	146	132	278
24	Tanah Pasir	52	75	127
25	Lapang	46	57	103
26	Muara Batu	200	181	381
27	Dewantara	146	205	351
	<b>Jumlah/Total</b>	<b>2,719</b>	<b>3,292</b>	<b>6,011</b>

Sumber : Dinas Pendidikan Kabupaten Aceh Utara

Source : Education Services of North Aceh Regency

Tabel : 4.39  
Table

**Jumlah Lulusan SMP Swasta Menurut Kecamatan**  
**Number of Private Junior High Schools Graduates**  
**by Sub Distric**  
**2014**

	Kecamatan/ Sub Distric	Laki-laki/ Male	Perempuan/ Female	Jumlah/ Total
	(1)	(2)	(3)	(4)
1	Sawang	-	-	0
2	Nisam	-	-	0
3	Nisam Antara	-	-	0
4	Banda Baro	-	-	0
5	Kuta Makmur	-	-	0
6	Simpang Kramat	12	6	18
7	Syamtalira Bayu	12	8	20
8	Geuredong Pase	-	-	0
9	Meurah Mulia	-	-	0
10	Matang Kuli	-	-	0
11	Paya Bakong	-	-	0
12	Pirak Timu	-	-	0
13	Cot Girek	10	22	32
14	Tanah Jambo Aye	41	25	66
15	Langkahan	-	-	0
16	Seunuddon	-	-	0
17	Baktiya	76	51	127
18	Baktiya Barat	0	0	0
19	Lhoksukon	8	12	20
20	Tanah Luas	28	30	58
21	Nibong	-	-	0
22	Samudera	13	18	31
23	Syamtalira Aron	-	-	0
24	Tanah Pasir	-	-	0
25	Lapang	-	-	0
26	Muara Batu	6	5	11
27	Dewantara	108	86	194
	<b>Jumlah/Total</b>	<b>314</b>	<b>263</b>	<b>577</b>

Sumber : Dinas Pendidikan Kabupaten Aceh Utara

Source : Education Services of North Aceh Regency

Tabel : 4.40

Table

**Perbandingan Jumlah Sekolah, Siswa, Kelas dan Guru  
SMP Menurut Kecamatan**  
*Comparison of Number of Schools, Pupils, Classrooms,  
and Teachers of Junior High Schools by Sub Distric*  
2014

Kecamatan/ Sub Distric	Jumlah/Number of			
	Sekolah/ Schools	Kelas/ Classroom	Siswa/ Students	Guru/ Teachers
(1)	(2)	(3)	(4)	(5)
1 Sawang	6	48	1,309	129
2 Nisam	4	53	897	100
3 Nisam Antara	3	21	525	64
4 Banda Baro	2	11	249	32
5 Kuta Makmur	5	38	788	118
6 Simpang Kramat	3	21	458	67
7 Syamtalira Bayu	3	28	732	82
8 Geuredong Pase	2	9	208	38
9 Meurah Mulia	4	34	853	127
10 Matang Kuli	2	32	1,060	93
11 Paya Bakong	2	29	887	71
12 Pirak Timu	1	8	252	31
13 Cot Girek	4	22	885	90
14 Tanah Jambo Aye	8	81	2,830	225
15 Langkahan	5	39	1,030	99
16 Seunuddon	3	34	992	75
17 Baktiya	9	70	2,133	235
18 Baktiya Barat	4	28	818	89
19 Lhoksukon	9	67	2,107	224
20 Tanah Luas	5	45	1,299	143
21 Nibong	1	11	292	25
22 Samudera	5	31	733	108
23 Syamtalira Aron	4	43	1,028	119
24 Tanah Pasir	1	15	427	30
25 Lapang	1	10	349	28
26 Muara Batu	5	50	1,263	156
27 Dewantara	8	75	1,887	220
<b>Jumlah/Total</b>	<b>109</b>	<b>953</b>	<b>26,291</b>	<b>2,818</b>

Sumber : Dinas Pendidikan Kabupaten Aceh Utara

Source : Education Services of North Aceh Regency

**Tabel : 4.41**  
**Table**

**Rata-rata Jumlah Siswa Pada Setiap SMP**  
**Average Number of Students at Each Junior High School**  
**by Sub Distric**  
**2014**

	Kecamatan/ Sub Distric	Jumlah/Number of		Rata-rata Siswa per Sekolah/ Average
		Sekolah/ Schools	Siswa/ Students	
	(1)	(2)	(3)	(4)
1	Sawang	6	1,309	218
2	Nisam	4	897	224
3	Nisam Antara	3	525	175
4	Banda Baro	2	249	125
5	Kuta Makmur	5	788	158
6	Simpang Kramat	3	458	153
7	Syamtalira Bayu	3	732	244
8	Geuredong Pase	2	208	104
9	Meurah Mulia	4	853	213
10	Matang Kuli	2	1,060	530
11	Paya Bakong	2	887	444
12	Pirak Timu	1	252	252
13	Cot Girek	4	885	221
14	Tanah Jambo Aye	8	2,830	354
15	Langkahan	5	1,030	206
16	Seunuddon	3	992	331
17	Baktiya	9	2,133	237
18	Baktiya Barat	4	818	205
19	Lhoksukon	9	2,107	234
20	Tanah Luas	5	1,299	260
21	Nibong	1	292	292
22	Samudera	5	733	147
23	Syamtalira Aron	4	1,028	257
24	Tanah Pasir	1	427	427
25	Lapang	1	349	349
26	Muara Batu	5	1,263	253
27	Dewantara	8	1,887	236
	<b>Jumlah/Total</b>	<b>109</b>	<b>26,291</b>	<b>241</b>

Sumber : Dinas Pendidikan Kabupaten Aceh Utara

Source : Education Services of North Aceh Regency

**Tabel : 4.42**  
**Table**

**Rata-rata Jumlah Guru Pada Setiap SMP**  
**Average Number of Teachers at Each Junior High School**  
**by Sub Distric**  
**2014**

	Kecamatan/ Sub Distric	Jumlah/Number of		Rata-rata Guru per Sekolah/ Average
		Sekolah/ Schools	Guru/ Teachers	
	(1)	(2)	(3)	(4)
1	Sawang	6	129	22
2	Nisam	4	100	25
3	Nisam Antara	3	64	21
4	Banda Baro	2	32	16
5	Kuta Makmur	5	118	24
6	Simpang Kramat	3	67	22
7	Syamtalira Bayu	3	82	27
8	Geureudong Pase	2	38	19
9	Meurah Mulia	4	127	32
10	Matang Kuli	2	93	47
11	Paya Bakong	2	71	36
12	Pirak Timu	1	31	31
13	Cot Girek	4	90	23
14	Tanah Jambo Aye	8	225	28
15	Langkahan	5	99	20
16	Seunuddon	3	75	25
17	Baktiya	9	235	26
18	Baktiya Barat	4	89	22
19	Lhoksukon	9	224	25
20	Tanah Luas	5	143	29
21	Nibong	1	25	25
22	Samudera	5	108	22
23	Syamtalira Aron	4	119	30
24	Tanah Pasir	1	30	30
25	Lapang	1	28	28
26	Muara Batu	5	156	31
27	Dewantara	8	220	28
	<b>Jumlah/Total</b>	<b>109</b>	<b>2,818</b>	<b>26</b>

Sumber : Dinas Pendidikan Kabupaten Aceh Utara

Source : Education Services of North Aceh Regency

Tabel : 4.43  
Table

**Rata-rata Jumlah Siswa Setiap Kelas Pada SMP**  
**Average Number of Students Each Classroom**  
**at Junior High School by Sub Distric**  
**2014**

	Kecamatan/ Sub Distric	Jumlah/Number of		Rata-rata Siswa per Kelas/ Average
		Kelas/ Classrooms	Siswa/ Students	
	(1)	(2)	(3)	(4)
1	Sawang	48	1,309	27
2	Nisam	53	897	17
3	Nisam Antara	21	525	25
4	Banda Baro	11	249	23
5	Kuta Makmur	38	788	21
6	Simpang Kramat	21	458	22
7	Syamtalira Bayu	28	732	26
8	Geureudong Pase	9	208	23
9	Meurah Mulia	34	853	25
10	Matang Kuli	32	1,060	33
11	Paya Bakong	29	887	31
12	Pirak Timu	8	252	32
13	Cot Girek	22	885	40
14	Tanah Jambo Aye	81	2,830	35
15	Langkahan	39	1,030	26
16	Seunuddon	34	992	29
17	Baktiya	70	2,133	30
18	Baktiya Barat	28	818	29
19	Lhoksukon	67	2,107	31
20	Tanah Luas	45	1,299	29
21	Nibong	11	292	27
22	Samudera	31	733	24
23	Syamtalira Aron	43	1,028	24
24	Tanah Pasir	15	427	28
25	Lapang	10	349	35
26	Muara Batu	50	1,263	25
27	Dewantara	75	1,887	25
	<b>Jumlah/Total</b>	<b>953</b>	<b>26,291</b>	<b>28</b>

Sumber : Dinas Pendidikan Kabupaten Aceh Utara

Source : Education Services of North Aceh Regency

**Tabel** : 4.44  
**Table**

**Rata-rata Jumlah Siswa Terhadap Guru Pada SMP**  
**Average Number of Students From Teachers**  
**at Junior High School by Sub Distric**  
**2014**

	Kecamatan/ Sub Distric	Jumlah/Number of		Rata-rata Siswa per Guru/ Average
		Guru/ Teachers	Siswa/ Students	
	(1)	(2)	(3)	(4)
1	Sawang	129	1,309	10
2	Nisam	100	897	9
3	Nisam Antara	64	525	8
4	Banda Baro	32	249	8
5	Kuta Makmur	118	788	7
6	Simpang Kramat	67	458	7
7	Syamtalira Bayu	82	732	9
8	Geuredong Pase	38	208	5
9	Meurah Mulia	127	853	7
10	Matang Kuli	93	1,060	11
11	Paya Bakong	71	887	12
12	Pirak Timu	31	252	8
13	Cot Girek	90	885	10
14	Tanah Jambo Aye	225	2,830	13
15	Langkahan	99	1,030	10
16	Seunuddon	75	992	13
17	Baktiya	235	2,133	9
18	Baktiya Barat	89	818	9
19	Lhoksukon	224	2,107	9
20	Tanah Luas	143	1,299	9
21	Nibong	25	292	12
22	Samudera	108	733	7
23	Syamtalira Aron	119	1,028	9
24	Tanah Pasir	30	427	14
25	Lapang	28	349	12
26	Muara Batu	156	1,263	8
27	Dewantara	220	1,887	9
	<b>Jumlah/Total</b>	<b>2,818</b>	<b>26,291</b>	<b>9</b>

Sumber : Dinas Pendidikan Kabupaten Aceh Utara

Source : Education Services of North Aceh Regency

Tabel : 4.45  
Table

**Banyaknya Siswa SMP dan Madrasah Tsanawiyah yang  
Putus Sekolah Menurut Kecamatan  
Number of Dropped Out Students at Junior High School and  
Islamic Junior High School by Sub Distric  
2014**

Kecamatan/ Sub Distric	SMP/ Junior High School	MTs/ Islamic Junior High School	Jumlah/ Total
(1)	(2)	(3)	(4)
1 Sawang	2	0	2
2 Nisam	2	0	2
3 Nisam Antara	0	0	0
4 Banda Baro	0	3	3
5 Kuta Makmur	0	0	0
6 Simpang Kramat	0	0	0
7 Syamtalira Bayu	2	0	2
8 Geuredong Pase	0	0	0
9 Meurah Mulia	0	7	7
10 Matang Kuli	0	0	0
11 Paya Bakong	0	0	0
12 Pirak Timu	1	0	1
13 Cot Girek	0	0	0
14 Tanah Jambo Aye	23	0	23
15 Langkahan	0	0	0
16 Seunuddon	0	1	1
17 Baktiya	0	0	0
18 Baktiya Barat	0	4	4
19 Lhoksukon	2	5	7
20 Tanah Luas	2	0	2
21 Nibong	0	0	0
22 Samudera	3	2	5
23 Syamtalira Aron	0	0	0
24 Tanah Pasir	4	0	4
25 Lapang	0	0	0
26 Muara Batu	0	0	0
27 Dewantara	0	0	0
<b>Jumlah/Total</b>	<b>41</b>	<b>22</b>	<b>63</b>

Sumber : Dinas Pendidikan Kabupaten Aceh Utara

Source : Education Services of North Aceh Regency

**Tabel 4.46**  
**Table**

**Jumlah SMA Negeri dan Swasta Menurut Kecamatan**  
**Number of State and Private Senior High Schools**  
**by Sub Distric**  
**2014**

Kecamatan/ Sub Distric	SMA Negeri/ State	SMA Swasta/ Private	Jumlah/ Total	
(1)	(2)	(3)	(4)	
1 Sawang	1	0	1	
2 Nisam	2	0	2	
3 Nisam Antara	1	0	1	
4 Banda Baro	1	0	1	
5 Kuta Makmur	1	1	2	
6 Simpang Kramat	1	1	2	
7 Syamtalira Bayu	1	0	1	
8 Geureudong Pase	1	0	1	
9 Meurah Mulia	1	1	2	
10 Matang Kuli	1	0	1	
11 Paya Bakong	1	1	2	
12 Pirak Timu	1	0	1	
13 Cot Girek	1	0	1	
14 Tanah Jambo Aye	4	1	5	
15 Langkahan	2	0	2	
16 Seunuddon	2	0	2	
17 Baktiya	1	2	3	
18 Baktiya Barat	2	2	4	
19 Lhoksukon	3	1	4	
20 Tanah Luas	1	2	3	
21 Nibong	0	0	0	
22 Samudera	1	0	1	
23 Syamtalira Aron	1	0	1	
24 Tanah Pasir	1	0	1	
25 Lapang	0	0	0	
26 Muara Batu	2	1	3	
27 Dewantara	2	2	4	
Jumlah/Total	2014	36	15	51
	2013	34	12	46
	2012	32	13	45
	2011	34	8	42
	2010	34	8	42

Sumber : Dinas Pendidikan Kabupaten Aceh Utara  
Source : Education Services of North Aceh Regency

Tabel : 4.47  
Table

Perbandingan Jumlah Sekolah, Siswa, Kelas dan Guru  
SMA Negeri dan Swasta Menurut Kecamatan  
*Comparison of Number of Schools, Pupils, Classrooms,  
and Teachers of Senior High Schools by Sub Distric  
2014*

Kecamatan/ Sub Distric	Jumlah/Number of			
	Sekolah/ Schools	Kelas/ Classroom	Siswa/ Students	Guru/ Teachers
(1)	(2)	(3)	(4)	(5)
1 Sawang	1	15	334	40
2 Nisam	2	25	562	76
3 Nisam Antara	1	8	253	24
4 Banda Baro	1	3	98	24
5 Kuta Makmur	2	18	433	62
6 Simpang Kramat	2	8	197	47
7 Syamtalira Bayu	1	18	580	56
8 Geuredong Pase	1	5	119	15
9 Meurah Mulia	2	15	375	66
10 Matang Kuli	1	20	719	52
11 Paya Bakong	2	19	580	71
12 Pirak Timu	1	3	102	20
13 Cot Girek	1	15	449	37
14 Tanah Jambo Aye	5	57	1,821	170
15 Langkahan	2	12	347	39
16 Seunuddon	2	17	364	53
17 Baktiya	3	25	765	109
18 Baktiya Barat	4	19	478	87
19 Lhoksukon	4	50	1,303	139
20 Tanah Luas	3	26	679	106
21 Nibong	0	0	0	-
22 Samudera	1	18	496	41
23 Syamtalira Aron	1	25	705	54
24 Tanah Pasir	1	12	337	50
25 Lapang	0	0	0	-
26 Muara Batu	3	36	1,131	139
27 Dewantara	4	41	1,010	151
<b>Jumlah/Total</b>	<b>51</b>	<b>510</b>	<b>14,237</b>	<b>1,728</b>

Sumber : Dinas Pendidikan Kabupaten Aceh Utara  
Source : Education Services of North Aceh Regency

Tabel : 4.48  
Table

Jumlah Guru SMA Berdasarkan Status  
Menurut Kecamatan  
Number of Senior High Schools Teachers Based on Status  
by Sub Distric  
2014

Kecamatan/ Sub Distric	Guru Tetap/ Fixed Teachers	Guru Tidak Tetap/ Unfixed Teachers	Jumlah/ Total	
(1)	(2)	(3)	(4)	
1 Sawang	23	17	40	
2 Nisam	39	37	76	
3 Nisam Antara	8	16	24	
4 Banda Baro	3	21	24	
5 Kuta Makmur	27	35	62	
6 Simpang Kramat	22	25	47	
7 Syamtalira Bayu	44	12	56	
8 Geuredong Pase	3	12	15	
9 Meurah Mulia	40	26	66	
10 Matang Kuli	29	23	52	
11 Paya Bakong	28	43	71	
12 Pirak Timu	2	18	20	
13 Cot Girek	19	18	37	
14 Tanah Jambo Aye	70	100	170	
15 Langkahan	10	29	39	
16 Seunuddon	21	32	53	
17 Baktiya	44	65	109	
18 Baktiya Barat	43	44	87	
19 Lhoksukon	69	70	139	
20 Tanah Luas	73	33	106	
21 Nibong	0	0	-	
22 Samudera	31	10	41	
23 Syamtalira Aron	41	13	54	
24 Tanah Pasir	19	31	50	
25 Lapang	0	0	-	
26 Muara Batu	93	46	139	
27 Dewantara	77	74	151	
Jumlah/Total	2014	878	850	1,728
	2013	754	870	1,624
	2012	792	786	1,578
	2011	699	802	1,501
	2010	699	743	1,442

Sumber : Dinas Pendidikan Kabupaten Aceh Utara  
Source : Education Services of North Aceh Regency

Tabel : 4.49  
Table

**Rata-rata Jumlah Siswa Pada Setiap SMA Negeri dan Swasta**  
**Average Number of Students at Each Senior High School**  
**by Sub District**  
**2014**

	Kecamatan/ Sub District	Jumlah/Number of		Rata-rata Siswa per Sekolah/ Average
		Sekolah/ Schools	Siswa/ Students	
	(1)	(2)	(3)	(4)
1	Sawang	1	334	334
2	Nisam	2	562	281
3	Nisam Antara	1	253	253
4	Banda Baro	1	98	98
5	Kuta Makmur	2	433	217
6	Simpang Kramat	2	197	99
7	Syamtalira Bayu	1	580	580
8	Geuredong Pase	1	119	119
9	Meurah Mulia	2	375	188
10	Matang Kuli	1	719	719
11	Paya Bakong	2	580	290
12	Pirak Timu	1	102	102
13	Cot Girek	1	449	449
14	Tanah Jambo Aye	5	1,821	364
15	Langkahan	2	347	174
16	Seunuddon	2	364	182
17	Baktiya	3	765	255
18	Baktiya Barat	4	478	120
19	Lhoksukon	4	1,303	326
20	Tanah Luas	3	679	226
21	Nibong	0	0	-
22	Samudera	1	496	496
23	Syamtalira Aron	1	705	705
24	Tanah Pasir	1	337	337
25	Lapang	0	0	-
26	Muara Batu	3	1,131	377
27	Dewantara	4	1,010	253
	<b>Jumlah/Total</b>	<b>51</b>	<b>14,237</b>	<b>279</b>

Sumber : Dinas Pendidikan Kabupaten Aceh Utara  
Source : Education Services of North Aceh Regency

**Tabel** : 4.50  
**Table**

**Rata-rata Jumlah Guru Pada Setiap SMA**  
**Average Number of Teachers at Each Senior High School**  
**by Sub Distric**  
**2014**

	Kecamatan/ Sub Distric	Jumlah/Number of		Rata-rata Guru per Sekolah/ Average
		Sekolah/ Schools	Guru/ Teachers	
	(1)	(2)	(3)	(4)
1	Sawang	1	40	40
2	Nisam	2	76	38
3	Nisam Antara	1	24	24
4	Banda Baro	1	24	24
5	Kuta Makmur	2	62	31
6	Simpang Kramat	2	47	24
7	Syamtalira Bayu	1	56	56
8	Geureudong Pase	1	15	15
9	Meurah Mulia	2	66	33
10	Matang Kuli	1	52	52
11	Paya Bakong	2	71	36
12	Pirak Timu	1	20	20
13	Cot Girek	1	37	37
14	Tanah Jambo Aye	5	170	34
15	Langkahan	2	39	20
16	Seunuddon	2	53	27
17	Baktiya	3	109	36
18	Baktiya Barat	4	87	22
19	Lhoksukon	4	139	35
20	Tanah Luas	3	106	35
21	Nibong	0	-	-
22	Samudera	1	41	41
23	Syamtalira Aron	1	54	54
24	Tanah Pasir	1	50	50
25	Lapang	0	-	-
26	Muara Batu	3	139	46
27	Dewantara	4	151	38
	<b>Jumlah/Total</b>	<b>51</b>	<b>1,728</b>	<b>34</b>

Sumber : Dinas Pendidikan Kabupaten Aceh Utara

Source : Education Services of North Aceh Regency

Tabel : 4.51  
Table

**Rata-rata Jumlah Siswa Setiap Kelas Pada SMA**  
**Average Number of Students Each Classroom**  
**at Senior High School by Sub Distric**  
**2014**

Kecamatan/ Sub Distric	Jumlah/Number of		Rata-rata Siswa per Kelas/ Average
	Kelas/ Classrooms	Siswa/ Students	
(1)	(2)	(3)	(4)
1 Sawang	15	334	22
2 Nisam	25	562	22
3 Nisam Antara	8	253	32
4 Banda Baro	3	98	33
5 Kuta Makmur	18	433	24
6 Simpang Kramat	8	197	25
7 Syamtalira Bayu	18	580	32
8 Geuredong Pase	5	119	24
9 Meurah Mulia	15	375	25
10 Matang Kuli	20	719	36
11 Paya Bakong	19	580	31
12 Pirak Timu	3	102	34
13 Cot Girek	15	449	30
14 Tanah Jambo Aye	57	1,821	32
15 Langkahan	12	347	29
16 Seunuddon	17	364	21
17 Baktiya	25	765	31
18 Baktiya Barat	19	478	25
19 Lhoksukon	50	1,303	26
20 Tanah Luas	26	679	26
21 Nibong	0	0	-
22 Samudera	18	496	28
23 Syamtalira Aron	25	705	28
24 Tanah Pasir	12	337	28
25 Lapang	0	0	-
26 Muara Batu	36	1,131	31
27 Dewantara	41	1,010	25
<b>Jumlah/Total</b>	<b>510</b>	<b>14,237</b>	<b>28</b>

Sumber : Dinas Pendidikan Kabupaten Aceh Utara

Source : Education Services of North Aceh Regency

Tabel : 4.52  
Table

Rata-rata Jumlah Siswa Terhadap Guru Pada SMA  
Average Number of Students From Teachers  
at Senior High School by Sub Distric  
2014

	Kecamatan/ Sub Distric	Jumlah/Number of		Rata-rata Siswa per Guru/ Average
		Guru/ Teachers	Siswa/ Students	
	(1)	(2)	(3)	(4)
1	Sawang	40	334	8
2	Nisam	76	562	7
3	Nisam Antara	24	253	11
4	Banda Baro	24	98	4
5	Kuta Makmur	62	433	7
6	Simpang Kramat	47	197	4
7	Syamtalira Bayu	56	580	10
8	Geuredong Pase	15	119	8
9	Meurah Mulia	66	375	6
10	Matang Kuli	52	719	14
11	Paya Bakong	71	580	8
12	Pirak Timu	20	102	5
13	Cot Girek	37	449	12
14	Tanah Jambo Aye	170	1,821	11
15	Langkahan	39	347	9
16	Seunuddon	53	364	7
17	Baktiya	109	765	7
18	Baktiya Barat	87	478	5
19	Lhoksukon	139	1,303	9
20	Tanah Luas	106	679	6
21	Nibong	-	0	-
22	Samudera	41	496	12
23	Syamtalira Aron	54	705	13
24	Tanah Pasir	50	337	7
25	Lapang	-	0	-
26	Muara Batu	139	1,131	8
27	Dewantara	151	1,010	7
	Jumlah/Total	1,728	14,237	8

Sumber : Dinas Pendidikan Kabupaten Aceh Utara  
Source : Education Services of North Aceh Regency

Tabel : 4.53  
Table

**Jumlah Lulusan SMA Negeri Menurut Kecamatan**  
**Number of State Senior High Schools Graduates**  
**by Sub Distric**  
**2014**

	Kecamatan/ Sub Distric	Laki-laki/ Male	Perempuan/ Female	Jumlah/ Total
	(1)	(2)	(3)	(4)
1	Sawang	51	97	148
2	Nisam	108	96	204
3	Nisam Antara	37	27	64
4	Banda Baro	0	0	0
5	Kuta Makmur	49	63	112
6	Simpang Kramat	20	7	27
7	Syamtalira Bayu	68	115	183
8	Geureudong Pase	16	15	31
9	Meurah Mulia	32	66	98
10	Matang Kuli	83	130	213
11	Paya Bakong	3	5	8
12	Pirak Timu	0	0	0
13	Cot Girek	67	80	147
14	Tanah Jambo Aye	254	320	574
15	Langkahan	49	58	107
16	Seunuddon	52	110	162
17	Baktiya	90	109	199
18	Baktiya Barat	78	88	166
19	Lhoksukon	180	323	503
20	Tanah Luas	149	80	229
21	Nibong	0	0	0
22	Samudera	68	107	175
23	Syamtalira Aron	113	117	230
24	Tanah Pasir	67	91	158
25	Lapang	0	0	0
26	Muara Batu	131	240	371
27	Dewantara	181	197	378
	<b>Jumlah/Total</b>	<b>1,946</b>	<b>2,541</b>	<b>4,487</b>

Sumber : Dinas Pendidikan Kabupaten Aceh Utara

Source : Education Services of North Aceh Regency

**Tabel** : 4.54  
**Table**

**Jumlah Lulusan SMA Swasta Menurut Kecamatan**  
**Number of Private Senior High Schools Graduates**  
**by Sub Distric**  
**2014**

	Kecamatan/ Sub Distric	Laki-laki/ Male	Perempuan/ Female	Jumlah/ Total
	(1)	(2)	(3)	(4)
1	Sawang	0	0	0
2	Nisam	0	0	0
3	Nisam Antara	0	0	0
4	Banda Baro	0	0	0
5	Kuta Makmur	21	10	31
6	Simpang Kramat	6	3	9
7	Syamtalira Bayu	0	0	0
8	Geuredong Pase	0	0	0
9	Meurah Mulia	9	14	23
10	Matang Kuli	0	0	0
11	Paya Bakong	0	0	0
12	Pirak Timu	0	0	0
13	Cot Girek	0	0	0
14	Tanah Jambo Aye	0	0	0
15	Langkahan	0	0	0
16	Seunuddon	0	0	0
17	Baktiya	0	0	0
18	Baktiya Barat	31	5	36
19	Lhoksukon	25	12	37
20	Tanah Luas	36	65	101
21	Nibong	0	0	0
22	Samudera	0	0	0
23	Syamtalira Aron	0	0	0
24	Tanah Pasir	0	0	0
25	Lapang	0	0	0
26	Muara Batu	0	0	0
27	Dewantara	39	29	68
	<b>Jumlah/Total</b>	<b>167</b>	<b>138</b>	<b>305</b>

Sumber : Dinas Pendidikan Kabupaten Aceh Utara

Source : Education Services of North Aceh Regency

Tabel : 4.55  
Table

Jumlah Gedung dan Ruangan Kelas SMA Negeri  
Menurut Kecamatan  
*Number of Buildings and Classrooms of  
State Senior High Schools by Sub Distric  
2014*

Kecamatan/ Sub Distric	Gedung/ Building	Ruangan Kelas/ Classroom
(1)	(2)	(3)
1 Sawang	1	18
2 Nisam	2	20
3 Nisam Antara	1	10
4 Banda Baro	1	8
5 Kuta Makmur	1	15
6 Simpang Kramat	1	9
7 Syamtalira Bayu	1	27
8 Geureudong Pase	1	7
9 Meurah Mulia	1	18
10 Matang Kuli	1	24
11 Paya Bakong	1	15
12 Pirak Timu	1	3
13 Cot Girek	1	30
14 Tanah Jambo Aye	4	61
15 Langkahan	2	19
16 Seunuddon	2	22
17 Baktiya	1	25
18 Baktiya Barat	2	26
19 Lhoksukon	3	56
20 Tanah Luas	1	21
21 Nibong	-	-
22 Samudera	1	18
23 Syamtalira Aron	1	25
24 Tanah Pasir	1	0
25 Lapang	-	-
26 Muara Batu	2	47
27 Dewantara	2	36
<b>Jumlah/Total</b>	<b>36</b>	<b>560</b>

Sumber : Dinas Pendidikan Kabupaten Aceh Utara  
Source : Education Services of North Aceh Regency

**Tabel : 4.56**  
**Table**

**Jumlah Gedung dan Ruangan Kelas SMA Swasta**  
**Menurut Kecamatan**  
**Number of Buildings and Classrooms of**  
**Private Senior High Schools by Sub Distric**  
**2014**

	<b>Kecamatan/ Sub Distric</b>	<b>Gedung/ Building</b>	<b>Ruangan Kelas/ Classroom</b>
	<b>(1)</b>	<b>(2)</b>	<b>(3)</b>
1	Sawang	0	0
2	Nisam	0	0
3	Nisam Antara	0	0
4	Banda Baro	0	0
5	Kuta Makmur	1	3
6	Simpang Kramat	1	8
7	Syamtalira Bayu	0	0
8	Geuredong Pase	0	0
9	Meurah Mulia	1	3
10	Matang Kuli	0	0
11	Paya Bakong	1	6
12	Pirak Timu	0	0
13	Cot Girek	0	0
14	Tanah Jambo Aye	1	0
15	Langkahan	0	0
16	Seunuddon	0	0
17	Baktiya	2	8
18	Baktiya Barat	2	6
19	Lhoksukon	1	4
20	Tanah Luas	2	15
21	Nibong	0	0
22	Samudera	0	0
23	Syamtalira Aron	0	0
24	Tanah Pasir	0	0
25	Lapang	0	0
26	Muara Batu	1	2
27	Dewantara	2	2
	<b>Jumlah/Total</b>	<b>15</b>	<b>57</b>

Sumber : Dinas Pendidikan Kabupaten Aceh Utara  
Source : Education Services of North Aceh Regency

Tabel : 4.57  
Table

**Ketersediaan Fasilitas Milik Sekolah Menengah Atas (SMA)  
Menurut Kecamatan  
The Availability of Facilities at Senior High School by Sub District  
2014**

	Kecamatan/ Sub District	Jumlah/Number of					Ketrampilan Skilled Education
		Sekolah/ School	Perpus- takaan/ Library	Lapangan Olahraga Sport Court	UKS Health Centre	Labora- torium/ Labora- torium	
	(1)	(2)	(3)	(4)	(5)	(6)	(7)
1	Sawang	1	1	-	0	0	0
2	Nisam	2	1	-	0	0	0
3	Nisam Antara	1	0	-	0	0	0
4	Banda Baro	1	0	-	0	0	0
5	Kuta Makmur	2	0	-	1	1	0
6	Simpang Kramat	2	2	-	1	1	0
7	Syamtalira Bayu	1	1	-	1	2	0
8	Geuredong Pase	1	1	-	0	0	0
9	Meurah Mulia	2	1	-	0	1	0
10	Matang Kuli	1	0	-	0	0	0
11	Paya Bakong	2	1	-	0	0	0
12	Pirak Timu	1	1	-	0	0	0
13	Cot Girek	1	2	-	2	2	0
14	Tanah Jambo Aye	5	4	-	0	1	0
15	Langkahan	2	1	-	0	1	0
16	Seunuddon	2	1	-	1	1	1
17	Baktiya	3	1	-	0	0	0
18	Baktiya Barat	4	1	-	0	1	0
19	Lhoksukon	4	2	-	2	3	0
20	Tanah Luas	3	0	-	0	0	0
21	Nibong	0	0	-	0	0	0
22	Samudera	1	1	-	0	0	0
23	Syamtalira Aron	1	1	-	0	0	0
24	Tanah Pasir	1	2	-	1	2	0
25	Lapang	0	0	-	0	0	0
26	Muara Batu	3	1	-	1	2	0
27	Dewantara	4	1	-	2	1	0
	<b>Jumlah/Total</b>	<b>51</b>	<b>27</b>	<b>0</b>	<b>12</b>	<b>19</b>	<b>1</b>

Sumber : Dinas Pendidikan Kabupaten Aceh Utara

Source : Education Services of North Aceh Regency

Tabel : 4.58  
Table

Perbandingan Jumlah Sekolah, Siswa, Kelas dan Guru  
SMK Menurut Kecamatan  
Comparison of Number of Schools, Pupils, Classrooms,  
and Teachers of Vocational Senior High Schools by Sub District  
2014

Kecamatan/ Sub Distric	Jumlah/Number of				
	Sekolah/ Schools	Kelas/ Classroom	Siswa/ Students	Guru/ Teachers	
(1)	(2)	(3)	(4)	(5)	
1 Sawang	1	6	128	53	
2 Nisam	1	17	457	50	
3 Nisam Antara	0	0	0	0	
4 Banda Baro	0	0	0	0	
5 Kuta Makmur	0	0	0	0	
6 Simpang Kramat	0	0	0	0	
7 Syamtalira Bayu	1	3	74	27	
8 Geureudong Pase	0	0	0	0	
9 Meurah Mulia	0	0	0	0	
10 Matang Kuli	0	0	0	0	
11 Paya Bakong	0	0	0	0	
12 Pirak Timu	0	0	0	0	
13 Cot Girek	0	0	0	0	
14 Tanah Jambo Aye	3	24	608	86	
15 Langkahan	0	0	0	0	
16 Seunuddon	1	2	50	24	
17 Baktiya	3	14	199	59	
18 Baktiya Barat	1	15	289	49	
19 Lhoksukon	2	35	1,005	99	
20 Tanah Luas	1	15	326	44	
21 Nibong	0	0	0	0	
22 Samudera	0	0	0	0	
23 Syamtalira Aron	1	3	68	22	
24 Tanah Pasir	0	0	0	0	
25 Lapang	1	7	113	31	
26 Muara Batu	1	9	168	40	
27 Dewantara	1	16	468	40	
Jumlah/Total	2014	18	166	3,953	624
	2013	16	54	3,632	519
	2012	15	123	3,446	433
	2011	14	138	3,198	392
	2010	14	89	2,694	403

Sumber : Dinas Pendidikan Kabupaten Aceh Utara

Source : Education Services of North Aceh Regency

**Tabel 4.59** Ketersediaan Fasilitas Milik Sekolah Menengah Kejuruan (SMK)  
**Table** Menurut Kecamatan  
*The Availability of Facilities at Vocational Senior High School  
 by Sub District*  
 2014

	Kecamatan/ Sub District	Jumlah/Number of					Ketrampilan Skilled Education
		Sekolah/ School	Perpustakaan/ Library	Lapangan Olahraga Sport Court	UKS Health Centre	Laboratorium/ Laboratorium	
	(1)	(2)	(3)	(4)	(5)	(6)	(7)
1	Sawang	1	0	-	-	0	0
2	Nisam	1	1	-	-	3	1
3	Nisam Antara	0	0	-	-	0	0
4	Banda Baro	0	0	-	-	0	0
5	Kuta Makmur	0	0	-	-	0	0
6	Simpang Kramat	0	0	-	-	0	0
7	Syamtalira Bayu	1	0	-	-	0	0
8	Geuredong Pase	0	0	-	-	0	0
9	Meurah Mulia	0	0	-	-	0	0
10	Matang Kuli	0	0	-	-	0	0
11	Paya Bakong	0	0	-	-	0	0
12	Pirak Timu	0	0	-	-	0	0
13	Cot Girek	0	0	-	-	0	0
14	Tanah Jambo Aye	3	0	-	-	2	0
15	Langkahan	0	0	-	-	0	0
16	Seunuddon	1	0	-	-	0	2
17	Baktiya	3	0	-	-	1	0
18	Baktiya Barat	1	1	-	-	1	0
19	Lhoksukon	2	1	-	-	4	0
20	Tanah Luas	1	0	-	-	2	0
21	Nibong	0	0	-	-	0	0
22	Samudera	0	0	-	-	0	0
23	Syamtalira Aron	1	0	-	-	1	0
24	Tanah Pasir	0	0	-	-	0	0
25	Lapang	1	0	-	-	0	0
26	Muara Batu	1	1	-	-	2	0
27	Dewantara	1	0	-	-	2	0
	<b>Jumlah/Total</b>	<b>18</b>	<b>4</b>	<b>-</b>	<b>-</b>	<b>18</b>	<b>3</b>

Sumber : Dinas Pendidikan Kabupaten Aceh Utara  
 Source : Education Services of North Aceh Regency

Tabel : 4.60  
Table

Banyaknya Siswa SMA, Madrasah Aliyah dan SMK yang  
Putus Sekolah Menurut Kecamatan  
*Number of Dropped Out Students at Senior High School,  
Islamic Junior High School and Vocational Senior School  
by Sub Distric  
2014*

Kecamatan/ Sub Distric	SMA/ Senior High School	MA/ Islamic Senior High School	SMK/ Vocational Senior High School	Jumlah/ Total
(1)	(2)	(3)	(4)	(5)
1 Sawang	0	0	0	0
2 Nisam	0	6	2	8
3 Nisam Antara	0	0	0	0
4 Banda Baro	0	0	0	0
5 Kuta Makmur	0	0	0	0
6 Simpang Kramat	0	0	0	0
7 Syamtalira Bayu	0	0	0	0
8 Geuredong Pase	0	0	0	0
9 Meurah Mulia	0	0	0	0
10 Matang Kuli	2	0	0	2
11 Paya Bakong	0	0	0	0
12 Pirak Timu	0	0	0	0
13 Cot Girek	0	0	0	0
14 Tanah Jambo Aye	3	0	0	3
15 Langkahan	5	0	0	5
16 Seunuddon	0	0	0	0
17 Baktiya	33	0	0	33
18 Baktiya Barat	0	0	0	0
19 Lhoksukon	5	0	0	5
20 Tanah Luas	2	0	0	2
21 Nibong	0	0	0	0
22 Samudera	0	0	0	0
23 Syamtalira Aron	5	0	0	5
24 Tanah Pasir	0	0	0	0
25 Lapang	0	0	0	0
26 Muara Batu	0	0	0	0
27 Dewantara	0	0	0	0
<b>Jumlah/Total</b>	<b>55</b>	<b>6</b>	<b>2</b>	<b>63</b>

Sumber : Dinas Pendidikan Kabupaten Aceh Utara

Source : Education Services of North Aceh Regency

**Tabel** : 4.61  
**Table**

**Jumlah Lulusan Universitas Malikussaleh**  
**Number of Graduate of Malikussaleh University**  
**2015**

Fakultas/Jurusan/ Faculty/Depart	Jumlah Lulusan/ Number of Graduate		
	Laki-laki/ Male	Perempuan/ Female	Jumlah/ Total
(1)	(2)	(3)	(4)
<b>Teknik :</b>			
1 Teknik Sipil	65	20	85
2 Teknik Mesin	43	1	44
3 Teknik Industri	36	16	52
4 Teknik Kimia	20	42	62
5 Teknik Elektro	64	12	76
6 Teknik Arsitektur	17	5	22
7 Teknik Informatika	93	74	167
<b>Ekonomi :</b>			
1 Ilmu Manajemen	88	136	224
2 Akuntansi	37	82	119
3 Ilmu EK. Pembangunan	33	39	72
4 DIII-Kesekretariatan	0	36	36
<b>Ilmu Sosial dan Ilmu Politik :</b>			
1 Ilmu Adm. Negara	21	21	42
2 Ilmu Politik	19	1	20
3 Antropologi	5	6	11
4 Ilmu Komunikasi	15	11	26
5 Sosiologi	16	26	42
<b>Pertanian :</b>			
1 Agroekoteknologi	27	29	56
2 Agribisnis	24	42	66
3 Budidaya Perairan	23	13	36
<b>Hukum :</b>			
1 Ilmu Hukum	46	34	80
<b>Kedokteran :</b>			
1 Kedokteran	11	38	49
2 Profesi dokter	11	27	38
<b>PPIM :</b>			
			-
<b>Jumlah/Total</b>	<b>2015</b>	<b>714</b>	<b>711</b>
	<b>2013</b>		<b>1.425</b>
	<b>2012</b>		
	<b>2011</b>		
	<b>2010</b>		

Sumber : Universitas Malikussaleh  
Source : Malikussaleh University

**Tabel** : 4.62  
**Table**

**Jumlah Mahasiswa Baru Universitas Malikussaleh**  
**Number of New Student of Malikussaleh University**  
**2015**

Fakultas/Jurusan/ Faculty/Depart	Jumlah Mahasiswa Baru/ Number of New Students			
	Laki-laki/ Male	Perempuan/ Female	Jumlah/ Total	
(1)	(2)	(3)	(4)	
<b>Teknik :</b>				
1 Teknik Sipil	133	52	185	
2 Teknik Mesin	125	3	128	
3 Teknik Industri	71	36	107	
4 Teknik Kimia	29	76	105	
5 Teknik Elektro	86	12	98	
6 Teknik Arsitektur	58	41	99	
7 Teknik Informatika	39	43	82	
8 Sistem Informasi	34	25	59	
<b>Ekonomi :</b>				
1 Manajemen	120	221	341	
2 Akuntansi	103	247	350	
3 Ilmu EK. Pembangunan	92	164	256	
4 Ekonomi Islam	21	46	67	
5 DIII-Kesekretarian	0	32	32	
<b>Ilmu Sosial dan Ilmu Politik :</b>				
1 Ilmu Adm. Negara	58	152	210	
2 Ilmu Politik	38	81	119	
3 Antropologi	53	27	80	
4 Ilmu Komunikasi	24	41	65	
5 Sosiologi	67	123	190	
<b>Pertanian :</b>				
1 Agroekoteknologi	88	124	212	
2 Agribisnis	44	89	133	
3 Budidaya Perairan	61	43	104	
<b>Hukum :</b>				
1 Ilmu Hukum	161	184	345	
<b>Kedokteran:</b>				
1 Pendidikan Dokter	18	32	50	
2 Psikologi	10	58	68	
<b>FKIP</b>				
1 Pendidikan Matematika	9	58	67	
2 Pendidikan Kimia	3	61	64	
3 Pendidikan Fisika	8	60	68	
4 Bahasa dan Sastra Indonesia	7	60	67	
5 Pendidikan Teknik Mesin	41	17	58	
<b>Jumlah/Total</b>	<b>2015</b>	<b>1.601</b>	<b>2.208</b>	<b>3.809</b>
	<b>2013</b>			
	<b>2012</b>			
	<b>2011</b>			
	<b>2010</b>			

Sumber : Universitas Malikussaleh

Source : Malikussaleh University

**Tabel** : 4.63 **Jumlah Tenaga Pengajar (Dosen) Tetap Universitas Malikussaleh**  
**Table** **Number of Instructor of Malikussaleh University**  
**2015**

	Fakultas/Jurusan/ Faculty/Depart	Jumlah Dosen/ Number of Lecturer		
		Laki-laki/ Male	Perempuan/ Female	Jumlah/ Total
	(1)	(2)	(3)	(4)
<b>Teknik :</b>				
1	Teknik Sipil	22	7	29
2	Teknik Mesin	26	1	27
3	Teknik Industri	9	8	17
4	Teknik Kimia	13	9	22
5	Teknik Elektro	18	5	23
6	Teknik Arsitektur	8	7	15
7	Teknik Informatika	15	2	17
<b>MKDU</b>				
<b>Ekonomi :</b>				
1	Manajemen	27	13	40
2	Akuntansi	11	10	21
3	Ilmu Ek. Pembangunan	11	6	17
4	DII-Kesekretariatan	0	7	7
5	Ekonomi Islam	5	0	5
5	S2 Ilmu Manajemen	6	1	7
<b>Ilmu Sosial dan Ilmu Politik :</b>				
1	Ilmu Adm. Negara	13	7	20
2	Ilmu Politik	13	0	13
3	Antropologi	8	0	8
4	Ilmu Komunikasi	10	4	14
5	Sosiologi	7	3	10
<b>Pertanian :</b>				
1	Agroekoteknologi	18	17	35
2	Agribisnis	5	6	11
3	Budidaya Perairan	8	4	12
<b>Hukum :</b>				
1	Ilmu Hukum	31	21	52
2	S2 Ilmu Hukum	5	1	6
<b>Kedokteran</b>				
1	Pendidikan Dokter	8	23	31
2	Psikologi	1	3	4
<b>FKIP</b>				
1	Pendidikan Matematika	0	2	2
2	Pendidikan Kimia	0	2	2
3	Pendidikan Fisika	0	2	2
4	Bahasa dab Sastra Indonesia	0	2	2
5	Pendidikan Teknik Mesin	3	0	3
<b>Jumlah/Total</b>				
	2015	301	173	474
	2013			
	2012			
	2011			
	2010			

Sumber : Universitas Malikussaleh  
 Source : Malikussaleh University

**Tabel** : 4.64  
**Table**

**Jumlah Mahasiswa Aktif Universitas Malikussaleh**  
**Number of Active Students of Malikussaleh University**  
**2015**

Fakultas/Jurusan/ Faculty/Depart	Jumlah Mahasiswa Aktif/ Number of Active Students			
	Laki-laki/ Male	Perempuan/ Female	Jumlah/ Total	
(1)	(2)	(3)	(4)	
<b>Teknik :</b>				
1 Teknik Sipil	549	201	750	
2 Teknik Mesin	430	11	441	
3 Teknik Industri	209	147	356	
4 Teknik Kimia	83	265	348	
5 Teknik Elektro	322	47	369	
6 Teknik Arsitektur	217	130	347	
7 Teknik Informatika	297	278	575	
8 Sistem Informasi	34	25	59	
<b>Ekonomi :</b>				
1 Manajemen	495	786	1.281	
2 Akuntansi	397	727	1.124	
3 Ekonomi Pembangunan	354	573	927	
4 Ekonomi Islam	21	46	67	
5 DII-Kesekretariatan	0	74	74	
<b>Ilmu Sosial dan Ilmu Politik :</b>				
1 Ilmu Adm. Negara	273	644	917	
2 Ilmu Politik	186	95	281	
3 Antropologi	82	146	228	
4 Ilmu Komunikasi	251	386	637	
5 Sosiologi	153	341	494	
<b>Pertanian :</b>				
1 Agroekoteknologi	374	462	836	
2 Agribisnis	213	351	564	
3 Budidaya Perairan	266	221	487	
<b>Hukum :</b>				
1 Hukum :	515	506	1.021	
<b>Kedokteran :</b>				
1 Kedokteran	78	188	266	
2 Profesi Dokter	47	113	160	
3 Psikologi	10	58	68	
<b>Fkip :</b>				
1 Pendidikan Matematika	9	58	67	
2 Pendidikan Kimia	3	61	64	
3 Pendidikan Fisika	8	60	68	
4 Bahasa dab Sastra Indonesia	7	60	67	
5 Pendidikan Teknik Mesin	41	17	58	
<b>S2 :</b>				
1 Ilmu Mnajemen	211	77	288	
2 Ilmu Administrasi Negara	53	18	71	
3 Ilmu Hukum	58	12	70	
<b>Jumlah/Total</b>	<b>2015</b>	<b>6.246</b>	<b>7.184</b>	<b>13.430</b>
	<b>2013</b>			
	<b>2012</b>			
	<b>2011</b>			
	<b>2010</b>			

Sumber : Universitas Malikussaleh  
Source : Malikussaleh University

Tabel : 4.65

Jumlah Pemeluk Masing-masing Agama Menurut Kecamatan

Table

Number of Each Religious Followers by Sub District

2015

Kecamatan/ Sub District	Pemeluk Agama/Religious Followers					Jumlah/ Total
	Islam/ Moslem	Katolik/ Chatolic	Protestan/ Protestant	Hindu/ Hindu	Budha/ Budhhist	
(1)	(2)	(3)	(4)	(5)	(6)	(7)
1 Sawang	32.508	-	-	-	-	32.508
2 Nisam	34.467	-	-	-	-	34.467
3 Nisam Antara	12.017	-	-	-	-	12.017
4 Banda Baro	8.275	-	-	-	-	8.275
5 Kuta Makmur	23.266	-	-	-	-	23.266
6 Simpang Kramat	6.902	-	-	-	-	6.902
7 Syamtalira Bayu	20.732	-	-	-	-	20.732
8 Geureudong Pase	5.021	-	-	-	-	5.021
9 Meurah Mulia	18.300	-	-	-	-	18.300
10 Matang Kuli	34.617	-	-	-	-	34.617
11 Paya Bakong	22.443	-	-	-	-	22.443
12 Pirak Timu	7.515	-	-	-	-	7.515
13 Cot Girek	18.391	-	-	-	-	18.391
14 Tanah Jambo Aye	39.990	-	-	-	-	39.990
15 Langkahan	20.806	-	-	-	-	20.806
16 Seunuddon	23.706	-	-	-	-	23.706
17 Baktiya	32.102	-	-	-	-	32.102
18 Baktiya Barat	17.397	-	-	-	-	17.397
19 Lhoksukon	48.053	-	-	-	-	48.053
20 Tanah Luas	21.943	-	-	-	-	21.943
21 Nibong	12.645	-	-	-	-	12.645
22 Samudera	25.969	-	-	-	-	25.969
23 Syamtalira Aron	15.616	-	-	-	-	15.616
24 Tanah Pasir	27.312	-	-	-	-	27.312
25 Lapang	8.352	-	-	-	-	8.352
26 Muara Batu	24.400	-	-	-	-	24.400
27 Dewantara	47.379	34		9	68	47.490
<b>Jumlah/Total</b>	<b>610.124</b>	<b>34</b>	<b>0</b>	<b>9</b>	<b>68</b>	<b>610.235</b>

Sumber : Kantor Kementerian Agama Kabupaten Aceh Utara

Source : Ministry of Religion Office of North Aceh Regency

**Tabel : 4.66**  
**Table**

**Jumlah Jamaah Haji Menurut Kecamatan**  
**Number of Moslems Pilgrims by Sub Distric**  
**2015**

	Kecamatan/ Sub Distric	Laki-laki/ Male	Perempuan/ Female	Jumlah/ Total
	(1)	(2)	(3)	(4)
1	Sawang	5	5	10
2	Nisam	1	5	6
3	Nisam Antara	3	5	8
4	Banda Baro	1	1	2
5	Kuta Makmur	1	2	3
6	Simpang Kramat	1	8	9
7	Syamtalira Bayu	0	0	0
8	Geureudong Pase	4	10	14
9	Meurah Mulia	1	1	2
10	Matang Kuli	5	6	11
11	Paya Bakong	2	4	6
12	Pirak Timu	2	4	6
13	Cot Girek	0	0	0
14	Tanah Jambo Aye	0	2	2
15	Langkahan	20	24	44
16	Seunuddon	7	4	11
17	Baktiya	6	9	15
18	Baktiya Barat	2	5	7
19	Lhoksukon	1	3	4
20	Tanah Luas	21	17	38
21	Nibong	7	10	17
22	Samudera	1	2	3
23	Syamtalira Aron	5	8	13
24	Tanah Pasir	9	9	18
25	Lapang	2	1	3
26	Muara Batu	11	17	28
27	Dewantara	20	28	48
28	Mutasi dari Kota/Kab lain	5	7	12
	<b>Jumlah/Total</b>			
	2015	143	197	340
	2013			
	2012			
	2011			
	2010			

Sumber : Kantor Kementerian Agama Kabupaten Aceh Utara  
Source : Ministry of Religion Office of North Aceh Regency

Tabel : 4.67  
Table

Jumlah Peristiwa Nikah dan Rujuk  
Number of Marriages and Reconciliations  
2015

	Kecamatan/ Sub Distric	Bulan/Month			
		Januari/ January	Pebruari/ February	Maret/ March	April/ April
	(1)	(2)	(3)	(4)	(5)
1	Sawang	21	27	30	35
2	Nisam	8	11	7	9
3	Nisam Antara	4	12	9	12
4	Banda Baro	2	6	7	3
5	Kuta Makmur	7	9	19	22
6	Simpang Kramat	4	4	6	2
7	Syamtalira Bayu	4	12	17	12
8	Geureudong Pase	2	4	2	2
9	Meurah Mulia	5	13	19	16
10	Matang Kuli	5	8	11	11
11	Paya Bakong	3	4	15	4
12	Pirak Timu	2	6	6	7
13	Cot Girek	7	11	12	14
14	Tanah Jambo Aye	12	22	27	30
15	Langkahan	9	9	12	11
16	Seunuddon	5	11	9	12
17	Baktiya	13	16	13	22
18	Baktiya Barat	10	8	13	12
19	Lhoksukon	6	24	38	26
20	Tanah Luas	5	6	19	19
21	Nibong	2	3	16	6
22	Samudera	8	14	26	25
23	Syamtalira Aron	3	10	9	12
24	Tanah Pasir	0	4	10	6
25	Lapang	1	8	3	6
26	Muara Batu	11	21	18	25
27	Dewantara	26	27	28	36
Jumlah/Total	2015	185	310	401	397
	2013				
	2012				
	2011				
	2010				

Lanjutan Tabel/Continued Table 4.67

Kecamatan/ Sub Distric	Bulan/Month				
	Mei/ May	Juni/ June	Juli/ July	Agustus/ August	
(1)	(6)	(7)	(8)	(9)	
1 Sawang	33	19	15	40	
2 Nisam	18	5	11	19	
3 Nisam Antara	13	9	15	16	
4 Banda Baro	5	3	6	5	
5 Kuta Makmur	34	16	23	26	
6 Simpang Kramat	9	0	5	10	
7 Syamtalira Bayu	12	13	12	16	
8 Geureudong Pase	3	1	5	3	
9 Meurah Mulia	13	8	11	11	
10 Matang Kuli	26	6	18	19	
11 Paya Bakong	14	10	16	15	
12 Pirak Timu	13	6	11	6	
13 Cot Girek	21	11	10	13	
14 Tanah Jambo Aye	66	15	39	44	
15 Langkahan	27	14	8	12	
16 Seunuddon	32	5	16	22	
17 Baktiya	37	27	26	37	
18 Baktiya Barat	20	12	25	24	
19 Lhoksukon	38	26	32	56	
20 Tanah Luas	27	7	13	14	
21 Nibong	14	2	6	7	
22 Samudera	17	19	16	23	
23 Syamtalira Aron	18	11	9	16	
24 Tanah Pasir	12	2	5	6	
25 Lapang	6	2	12	2	
26 Muara Batu	22	9	24	27	
27 Dewantara	34	11	20	42	
Jumlah/Total	2015	584	269	409	531
	2013				
	2012				
	2011				
	2010				

Lanjutan Tabel/Continued Table 4.67

Kecamatan/ Sub Distric	Bulan/Month				Jumlah/ Total	
	September/ September	Oktober/ October	Nopember/ November	Desember/ December		
(1)	(10)	(11)	(12)	(13)	(14)	
1 Sawang	39	41	29	32	361	
2 Nisam	15	21	16	10	150	
3 Nisam Antara	7	17	8	9	131	
4 Banda Baro	4	8	8	13	70	
5 Kuta Makmur	15	28	28	14	241	
6 Simpang Kramat	2	10	3	3	58	
7 Syamtalira Bayu	12	26	16	13	165	
8 Geureudong Pase	1	9	1	2	35	
9 Meurah Mulia	17	42	14	8	177	
10 Matang Kuli	10	21	12	7	154	
11 Paya Bakong	6	16	8	14	125	
12 Pirak Timu	2	16	5	6	86	
13 Cot Girek	12	20	12	16	159	
14 Tanah Jambo Aye	23	40	39	32	389	
15 Langkahan	29	22	15	10	178	
16 Seunuddon	15	25	17	9	178	
17 Baktiya	11	39	38	36	315	
18 Baktiya Barat	9	24	23	19	199	
19 Lhoksukon	22	59	41	26	394	
20 Tanah Luas	12	28	27	16	193	
21 Nibong	5	8	14	4	87	
22 Samudera	15	34	29	11	237	
23 Syamtalira Aron	9	19	20	13	149	
24 Tanah Pasir	2	12	16	11	86	
25 Lapang	2	18	7	3	70	
26 Muara Batu	14	30	28	24	253	
27 Dewantara	22	34	28	22	330	
Jumlah/Total	2015	332	667	502	383	4.970
	2013					
	2012					
	2011					
	2010					

Sumber : Kantor Kementerian Agama Kabupaten Aceh Utara

Source : Ministry of Religion Office of North Aceh Regency

**Tabel : 4.68**  
**Table**

**Jumlah Rumah Ibadah Menurut Kecamatan**  
**Number of Worship Places by Sub District**  
**2015**

	Kecamatan/ Sub Distric	Rumah Ibadah/Worship Places					Vihara/ Monastery
		Masjid/ Mosque	Meunasah/Me unasah	Musalla/ Prayer House	Gereja/ Church	Pura/ Temple	
	(1)	(2)	(3)	(4)	(5)	(6)	(7)
1	Sawang	28	39	32	-	-	-
2	Nisam	11	29	24	-	-	-
3	Nisam Antara	11	6	5	-	-	-
4	Banda Baro	5	9	6	-	-	-
5	Kuta Makmur	19	39	16	-	-	-
6	Simpang Kramat	6	16	15	-	-	-
7	Syamtalira Bayu	8	38	10	-	-	-
8	Geureudong Pase	4	12	7	-	-	-
9	Meurah Mulia	12	50	13	-	-	-
10	Matang Kuli	12	49	23	-	-	-
11	Paya Bakong	13	39	8	-	-	-
12	Pirak Timu	7	23	10	-	-	-
13	Cot Girek	21	24	19	-	-	-
14	Tanah Jambo Aye	18	47	17	-	-	-
15	Langkahan	25	23	47	-	-	-
16	Seunuddon	16	33	14	-	-	-
17	Baktiya	21	57	77	-	-	-
18	Baktiya Barat	12	26	24	-	-	-
19	Lhoksukon	32	75	31	-	-	-
20	Tanah Luas	15	57	12	-	-	-
21	Nibong	6	20	9	-	-	-
22	Samudera	8	40	11	-	-	-
23	Syamtalira Aron	8	34	15	-	-	-
24	Tanah Pasir	4	18	13	-	-	-
25	Lapang	2	11	7	-	-	-
26	Muara Batu	9	24	18	-	-	-
27	Dewantara	10	15	21	-	-	-
	<b>Jumlah/Total</b>	<b>2015</b>	<b>343</b>	<b>853</b>	<b>504</b>		
		2013					-
		2012					-
		2011					-
		2010					-

Sumber : Kantor Kementerian Agama Kabupaten Aceh Utara

Source : Ministry of Religion Office of North Aceh Regency

Tabel : 4.69  
Table

**Jumlah Tanah Waqaf Menurut Kecamatan**  
**Number of Waqaf Lands by Sub Distric**  
**2015**

Kecamatan/ Sub Distric	Perwaqafan				
	Jumlah Lokasi	Berser- tifikat	AIW/APAIW		Luas (m <sup>2</sup> ) Seluruhnya
			Sudah	Belum	
(1)					
1 Sawang	-	-	13	-	648.892,00
2 Nisam	-	-	100	-	11.773.929,00
3 Nisam Antara	-	-	-	-	-
4 Banda Baro	-	-	135	-	2.329.700.597,00
5 Kuta Makmur	-	-	3	-	961.636,00
6 Simpang Kramat	-	-	-	-	-
7 Syamtalira Bayu	-	-	20	-	20.824.954,00
8 Geureudong Pase	-	-	-	-	-
9 Meurah Mulia	-	-	4	-	3.563.911,00
10 Matang Kuli	-	-	5	-	12.411,00
11 Paya Bakong	-	-	3	-	1.734.993,00
12 Pirak Timu	-	-	-	-	-
13 Cot Girek	-	-	1	-	593.400,00
14 Tanah Jambo Aye	-	-	4	-	77.901,00
15 Langkahan	-	-	5	-	328.419,00
16 Seunuddon	-	-	-	-	-
17 Baktiya	-	-	4	-	169.806,00
18 Baktiya Barat	-	-	1	-	15.853,00
19 Lhoksukon	-	-	6	-	17.256,00
20 Tanah Luas	-	-	4	-	5.695,00
21 Nibong	-	-	16	-	10.628,00
22 Samudera	-	-	1	-	15.000,00
23 Syamtalira Aron	-	-	7	-	5.211,00
24 Tanah Pasir	-	-	-	-	-
25 Lapang	-	-	1	-	110.606,00
26 Muara Batu	-	-	150	-	176.043,00
27 Dewantara	-	-	1	-	156.700,00
<b>Jumlah/Total</b>					

Sumber : Kantor Kementerian Agama Kabupaten Aceh Utara

Source : Ministry of Religion Office of North Aceh Regency

**Tabel : 4.70**  
**Table**

**Jumlah Fungsionaris Agama Islam Menurut Kecamatan**  
**Number of Islamic Functionarist by Sub District**  
**2015**

Kecamatan/ Sub Distric	Ulama	Muba- ligh	Khatib Masjid	Imam Masjid	Guru TKA/ TPA	Da'i	
(1)	(2)	(3)	(4)	(5)	(6)	(7)	
1 Sawang	5	10	28	27	11		
2 Nisam	4	22	11	11	57		
3 Nisam Antara	4	5	8	11	0		
4 Banda Baro	1	3	5	5	0		
5 Kuta Makmur	5	20	19	18	53		
6 Simpang Kramat	2	7	6	5	14		
7 Syamtalira Bayu	6	11	8	8	25		
8 Geureudong Pase	1	3	4	4	0		
9 Meurah Mulia	6	8	12	12	52		
10 Matang Kuli	7	12	12	12	36		
11 Paya Bakong	3	5	13	13	12		
12 Pirak Timu	1	4	7	7	18		
13 Cot Girek	4	9	21	21	0		
14 Tanah Jambo Aye	6	11	18	18	43		
15 Langkahan	4	6	25	25	59		
16 Seunuddon	7	16	16	16	64		
17 Baktiya	7	21	21	20	111		
18 Baktiya Barat	4	9	12	12	4		
19 Lhoksukon	8	14	32	32	64		
20 Tanah Luas	3	10	15	15	28		
21 Nibong	2	10	6	6	19		
22 Samudera	5	12	8	8	40		
23 Syamtalira Aron	4	7	8	8	48		
24 Tanah Pasir	2	8	4	4	22		
25 Lapang	1	5	2	2	0		
26 Muara Batu	12	7	9	9	63		
27 Dewantara	6	15	10	10	129		
Jumlah/Total	2015	120	270	340	339	972	-
	2013	109	270	346	334	676	131
	2012	109	270	346	334	676	131
	2011	246	257	463	328	-	-
	2010	235	236	443	396	657	122

Sumber : Kantor Kementerian Agama Kabupaten Aceh Utara

Source : Ministry of Religion Office of North Aceh Regency

Tabel : 4.71

Jumlah Pondok Pesantren Menurut Kecamatan  
 Number of Moslem Boarding School  
 by Sub District  
 2015

Kecamatan/ Sub Distric	Modern/ Modern	Tradisional/ Traditional	Jumlah/ Total
(1)	(2)	(3)	(3)
1 Sawang	1	10	11
2 Nisam	0	10	10
3 Nisam Antara	0	4	4
4 Banda Baro	0	2	2
5 Kuta Makmur	0	6	6
6 Simpang Kramat	0	2	2
7 Syamtalira Bayu	0	11	11
8 Geureudong Pase	0	0	0
9 Meurah Mulia	0	6	6
10 Matang Kuli	0	9	9
11 Paya Bakong	0	3	3
12 Pirak Timu	0	3	3
13 Cot Girek	1	3	4
14 Tanah Jambo Aye	0	13	13
15 Langkahan	0	5	5
16 Seunuddon	0	11	11
17 Baktiya	1	13	14
18 Baktiya Barat	0	7	7
19 Lhoksukon	1	18	19
20 Tanah Luas	1	9	10
21 Nibong	0	5	5
22 Samudera	0	7	7
23 Syamtalira Aron	0	5	5
24 Tanah Pasir	0	5	5
25 Lapang	0	1	1
26 Muara Batu	0	10	10
27 Dewantara	2	9	11
Jumlah/Total	2015	7	187
	2013		
	2012		
	2011		
	2010		

Sumber : Kantor Kementerian Agama Kabupaten Aceh Utara  
 Source : Ministry of Religion Office of North Aceh Regency

**Tabel** : 4.72  
**Table**

**Jumlah Pondok Pesantren dan Santri Menurut Kecamatan**  
**Number of Moslem Boarding School and Student by Sub District**  
**2015**

	Kecamatan/ Sub Distric	Jumlah/Number of	
		Pesantren/ Moslem Boarding School	Santri/ Student
	(1)	(2)	(3)
1	Sawang	11	2.720
2	Nisam	10	2.109
3	Nisam Antara	4	1.094
4	Banda Baro	2	542
5	Kuta Makmur	6	2.284
6	Simpang Kramat	2	290
7	Syamtalira Bayu	11	3.502
8	Geureudong Pase	0	0
9	Meurah Mulia	6	1.294
10	Matang Kuli	9	3.244
11	Paya Bakong	3	1.350
12	Pirak Timu	3	830
13	Cot Girek	4	1.466
14	Tanah Jambo Aye	13	3.568
15	Langkahan	5	10.070
16	Seunuddon	11	2.566
17	Baktiya	14	4.118
18	Baktiya Barat	7	1.438
19	Lhoksukon	19	5.480
20	Tanah Luas	10	3.012
21	Nibong	5	1.056
22	Samudera	7	1.744
23	Syamtalira Aron	5	1.262
24	Tanah Pasir	5	1.465
25	Lapang	1	446
26	Muara Batu	10	3.190
27	Dewantara	11	5.490
	<b>Jumlah/Total</b>		
	2015	194	65.630
	2013		
	2012		
	2011		
	2010		

Sumber : Kantor Kementerian Agama Kabupaten Aceh Utara  
Source : Ministry of Religion Office of North Aceh Regency

Tabel : 4.73  
Table

**Jumlah Santri Pondok Pesantren yang Melaksanakan Jalur  
Sekolah/Tradisional dan Salafiah Menurut Kecamatan  
Number of Student at Moslem Boarding School  
Traditional and Salafiah Methode by Sub Distric  
2015**

Kecamatan/ Sub Distric		Laki-laki/ Male	Perempuan/ Female	Jumlah/ Total
(1)		(2)	(3)	(4)
1	Sawang	1.214	1.506	2.720
2	Nisam	1.174	935	2.109
3	Nisam Antara	588	506	1.094
4	Banda Baro	238	304	542
5	Kuta Makmur	1.098	1.186	2.284
6	Simpang Kramat	134	156	290
7	Syamtalira Bayu	2.054	1.448	3.502
8	Geureudong Pase	0	0	0
9	Meurah Mulia	644	650	1.294
10	Matang Kuli	1.570	1.674	3.244
11	Paya Bakong	640	710	1.350
12	Pirak Timu	454	376	830
13	Cot Girek	760	706	1.466
14	Tanah Jambo Aye	1.752	1.816	3.568
15	Langkahan	5.344	4.726	10.070
16	Seunuddon	1.234	1.332	2.566
17	Baktiya	1.872	2.246	4.118
18	Baktiya Barat	802	636	1.438
19	Lhoksukon	2.686	2.794	5.480
20	Tanah Luas	1.692	1.320	3.012
21	Nibong	456	600	1.056
22	Samudera	932	812	1.744
23	Syamtalira Aron	616	646	1.262
24	Tanah Pasir	786	679	1.465
25	Lapang	206	240	446
26	Muara Batu	1.768	1.422	3.190
27	Dewantara	2.902	2.588	5.490
<b>Jumlah/Total</b>	2015	33.616	32.014	65.630
	2013			
	2012			
	2011			
	2010			

Sumber : Kantor Kementerian Agama Kabupaten Aceh Utara  
Source : Ministry of Religion Office of North Aceh Regency

**Tabel : 4.74**  
**Table**

**Jumlah Ustadz Pondok Pesantren yang Melaksanakan Jalur  
Sekolah/Tradisional dan Salafiah Menurut Kecamatan  
Number of Teacher at Moslem Boarding School  
Traditional and Salafiah Methode by Sub Distric  
2015**

	Kecamatan/ Sub Distric	Laki-laki/ Male	Perempuan/ Female	Jumlah/ Total
	(1)	(2)	(3)	(4)
1	Sawang	47	28	75
2	Nisam	53	32	85
3	Nisam Antara	22	8	30
4	Banda Baro	9	6	15
5	Kuta Makmur	37	22	59
6	Simpang Kramat	6	4	10
7	Syamtalira Bayu	47	34	81
8	Geureudong Pase	0	0	0
9	Meurah Mulia	25	17	42
10	Matang Kuli	53	34	87
11	Paya Bakong	27	7	34
12	Pirak Timu	8	10	18
13	Cot Girek	29	11	40
14	Tanah Jambo Aye	72	32	104
15	Langkahan	170	80	250
16	Seunuddon	50	29	79
17	Baktiya	80	29	109
18	Baktiya Barat	37	18	55
19	Lhoksukon	114	44	158
20	Tanah Luas	85	40	125
21	Nibong	20	7	27
22	Samudera	36	18	54
23	Syamtalira Aron	19	13	32
24	Tanah Pasir	23	17	40
25	Lapang	8	3	11
26	Muara Batu	53	28	81
27	Dewantara	82	64	146
	<b>Jumlah/Total</b>	<b>1.212</b>	<b>635</b>	<b>1.847</b>

Sumber : Kantor Kementrian Agama Kabupaten Aceh Utara  
Source : Ministry of Religion Office of North Aceh Regency

Tabel : 4.75  
Table

Banyaknya Sekolah Agama Negeri/Swasta Menurut  
Jenjang Pendidikan dan Kecamatan  
Number of State and Private Islamic School by  
Education Level and Sub District  
2015

	Kecamatan/ Sub District	Jenjang Pendidikan/Education Level		
		MI/ Elementary	MTs/ Junior	MA/ Senior
(1)				
1	Sawang	6	4	-
2	Nisam	1	3	1
3	Nisam Antara	-	1	-
4	Banda Baro	2	2	1
5	Kuta Makmur	5	3	2
6	Simpang Kramat	1	2	1
7	Syamtalira Bayu	1	3	1
8	Geureudong Pase	-	-	-
9	Meurah Mulia	2	3	1
10	Matang Kuli	1	1	1
11	Paya Bakong	1	1	-
12	Pirak Timu	-	1	-
13	Cot Girek	-	1	2
14	Tanah Jambo Aye	3	3	1
15	Langkahan	2	1	-
16	Seunuddon	4	2	1
17	Baktiya	3	2	2
18	Baktiya Barat	2	2	-
19	Lhoksukon	2	3	2
20	Tanah Luas	1	-	-
21	Nibong	2	2	1
22	Samudera	2	4	3
23	Syamtalira Aron	-	2	1
24	Tanah Pasir	-	-	-
25	Lapang	-	1	-
26	Muara Batu	2	2	-
27	Dewantara	3	5	4
Jumlah/Total	2015			
	2013			
	2012			
	2011			
	2010			

Sumber : Kantor Kementerian Agama Kabupaten Aceh Utara  
Source : Ministry of Religion Office of North Aceh Regency

Tabel : 4.76  
Table

Jumlah Madrasah Ibtidaiyah Negeri dan Swasta  
Menurut Kecamatan  
Number of State and Private Islamic Elementary Schools  
by Sub Distric  
2015

Kecamatan/ Sub Distric	Negeri/ State	Swasta/ Private	Jumlah/ Total
(1)	(2)	(3)	(4)
1 Sawang	5	1	6
2 Nisam	1	-	1
3 Nisam Antara	-	-	-
4 Banda Baro	1	1	2
5 Kuta Makmur	4	1	5
6 Simpang Kramat	1	-	1
7 Syamtalira Bayu	1	-	1
8 Geureudong Pase	-	-	-
9 Meurah Mulia	2	-	2
10 Matang Kuli	1	-	1
11 Paya Bakong	1	-	1
12 Pirak Timu	-	-	-
13 Cot Girek	-	-	-
14 Tanah Jambo Aye	3	-	3
15 Langkahan	1	1	2
16 Seunuddon	2	2	4
17 Baktiya	1	2	3
18 Baktiya Barat	2	-	2
19 Lhoksukon	2	-	2
20 Tanah Luas	1	-	1
21 Nibong	2	-	2
22 Samudera	2	-	2
23 Syamtalira Aron	-	-	-
24 Tanah Pasir	-	-	-
25 Lapang	-	-	-
26 Muara Batu	1	1	2
27 Dewantara	2	1	3
<b>Jumlah/Total</b>			

Sumber : Kantor Kementerian Agama Kabupaten Aceh Utara  
Source : Ministry of Religion Office of North Aceh Regency

**Tabel : 4.77**  
**Table**

**Jumlah Murid Madrasah Ibtidaiyah Negeri**  
**Menurut Kecamatan**  
*Number of Student of State Islamic Iementary School*  
*by Sub Distric*  
**2015**

	Kecamatan/ Sub Distric	Laki-laki/ Male	Perempuan/ Female	Jumlah/ Total
	(1)	(2)	(3)	(4)
1	Sawang	511	453	964
2	Nisam	167	134	301
3	Nisam Antara	-	-	-
4	Banda Baro	115	278	393
5	Kuta Makmur	379	305	684
6	Simpang Kramat	187	187	374
7	Syamtalira Bayu	126	146	272
8	Geureudong Pase	-	-	-
9	Meurah Mulia	62	62	124
10	Matang Kuli	190	188	378
11	Paya Bakong	217	190	407
12	Pirak Timu	-	-	-
13	Cot Girek	-	-	-
14	Tanah Jambo Aye	762	752	1.514
15	Langkahan	119	119	238
16	Seunuddon	332	262	594
17	Baktiya	94	81	175
18	Baktiya Barat	279	275	554
19	Lhoksukon	394	380	774
20	Tanah Luas	152	123	275
21	Nibong	303	267	570
22	Samudera	484	430	914
23	Syamtalira Aron	-	-	-
24	Tanah Pasir	-	-	-
25	Lapang	-	-	-
26	Muara Batu	234	224	458
27	Dewantara	261	225	486

**Jumlah/Total**

Sumber : Kantor Kementerian Agama Kabupaten Aceh Utara  
Source : Ministry of Religion Office of North Aceh Regency

**Tabel : 4.78**  
**Table**

**Jumlah Murid Madrasah Ibtidaiyah Swasta**  
**Menurut Kecamatan**  
**Number of Student of Private Islamic Elementary School**  
**by Sub Distric**  
**2015**

	Kecamatan/ Sub Distric	Laki-laki/ Male	Perempuan/ Female	Jumlah/ Total
	(1)	(2)	(3)	(4)
1	Sawang	29	47	76
2	Nisam	-	-	-
3	Nisam Antara	-	-	-
4	Banda Baro	33	39	72
5	Kuta Makmur	55	40	95
6	Simpang Kramat	-	-	-
7	Syamtalira Bayu	-	-	-
8	Geureudong Pase	-	-	-
9	Meurah Mulia	-	-	-
10	Matang Kuli	-	-	-
11	Paya Bakong	-	-	-
12	Pirak Timu	-	-	-
13	Cot Girek	-	-	-
14	Tanah Jambo Aye	-	-	-
15	Langkahan	-	-	-
16	Seunuddon	65	55	120
17	Baktiya	151	138	289
18	Baktiya Barat	43	28	71
19	Lhoksukon	-	-	-
20	Tanah Luas	-	-	-
21	Nibong	-	-	-
22	Samudera	-	-	-
23	Syamtalira Aron	-	-	-
24	Tanah Pasir	-	-	-
25	Lapang	-	-	-
26	Muara Batu	67	52	119
27	Dewantara	91	99	190
	<b>Jumlah/Total</b>			

Sumber : Kantor Kementerian Agama Kabupaten Aceh Utara  
Source : Ministry of Religion Office of North Aceh Regency

Tabel : 4.79  
Table

**Jumlah Lulusan Madrasah Ibtidaiyah**  
**Number of Islamic Elementary School Graduates**  
**2015**

	Kecamatan/ Sub Distric	Laki-laki/ Male	Perempuan/ Female	Jumlah/ Total
	(1)	(2)	(3)	(4)
1	Sawang	54	61	115
2	Nisam	17	16	33
3	Nisam Antara	-	-	-
4	Banda Baro	14	29	43
5	Kuta Makmur	61	48	99
6	Simpang Kramat	31	10	41
7	Syamtalira Bayu	21	17	38
8	Geureudong Pase	-	-	-
9	Meurah Mulia	28	32	60
10	Matang Kuli	14	25	39
11	Paya Bakong	33	21	54
12	Pirak Timu	-	-	-
13	Cot Girek	-	-	-
14	Tanah Jambo Aye	112	91	203
15	Langkahan	19	31	50
16	Seunuddon	42	34	76
17	Baktiya	23	20	43
18	Baktiya Barat	34	33	67
19	Lhoksukon	68	75	143
20	Tanah Luas	24	11	35
21	Nibong	44	21	65
22	Samudera	68	78	146
23	Syamtalira Aron	-	-	-
24	Tanah Pasir	-	-	-
25	Lapang	-	-	-
26	Muara Batu	37	38	75
27	Dewantara	91	77	168
<b>Jumlah/Total</b>				

Sumber : Kantor Kementerian Agama Kabupaten Aceh Utara  
Source : Ministry of Religion Office of North Aceh Regency

Tabel : 4.80  
Table

Rata-rata Jumlah Siswa Pada Setiap Madrasah Ibtidaiyah  
Menurut Kecamatan  
Average Number of Students at Each Islamic  
Elementary School by Sub Distric  
2015

	Kecamatan/ Sub Distric	Jumlah/Number of		Rata-rata Siswa per Sekolah/ Average of Stu dent per School
		Sekolah/ School	Siswa/ Student	
(1)				
1	Sawang	6	964	161
2	Nisam	1	301	301
3	Nisam Antara	-	-	-
4	Banda Baro	2	393	197
5	Kuta Makmur	5	684	137
6	Simpang Kramat	1	374	374
7	Syamtalira Bayu	1	272	272
8	Geureudong Pase	-	-	-
9	Meurah Mulia	2	411	206
10	Matang Kuli	1	378	378
11	Paya Bakong	1	407	407
12	Pirak Timu	-	-	-
13	Cot Girek	-	-	-
14	Tanah Jambo Aye	3	1.514	505
15	Langkahan	1	238	238
16	Seunuddon	4	504	126
17	Baktiya	3	175	59
18	Baktiya Barat	2	554	277
19	Lhoksukon	2	774	387
20	Tanah Luas	1	275	275
21	Nibong	2	570	285
22	Samudera	2	914	457
23	Syamtalira Aron	-	-	-
24	Tanah Pasir	-	-	-
25	Lapang	-	-	-
26	Muara Batu	2	450	225
27	Dewantara	3	486	162
Jumlah/Total				

Sumber : Kantor Kementerian Agama Kabupaten Aceh Utara  
Source : Ministry of Religion Office of North Aceh Regency

Tabel : 4.81  
Table

**Rata-rata Jumlah Siswa per Kelas Pada Setiap  
Madrasah Ibtidaiyah Menurut Kecamatan  
Average Number of Student per Classroom at Each Islamic  
Elementary School by Sub Distric  
2015**

	Kecamatan/ Sub Distric	Jumlah/Number of		Rata-rata Siswa per Kelas/ Average of Student per Classroom
		Kelas/ Classroom	Siswa/ Students	
(1)				
1	Sawang	36	1.041	29
2	Nisam	6	301	51
3	Nisam Antara	-	-	-
4	Banda Baro	12	285	24
5	Kuta Makmur	30	860	29
6	Simpang Kramat	6	374	63
7	Syamtalira Bayu	6	272	46
8	Geureudong Pase	-	-	-
9	Meurah Mulia	12	311	26
10	Matang Kuli	6	378	63
11	Paya Bakong	6	407	68
12	Pirak Timu	-	-	-
13	Cot Girek	-	-	-
14	Tanah Jambo Aye	18	1.514	85
15	Langkahan	12	358	30
16	Seunuddon	24	882	37
17	Baktiya	18	336	19
18	Baktiya Barat	12	572	48
19	Lhoksukon	12	774	65
20	Tanah Luas	6	275	46
21	Nibong	12	570	48
22	Samudera	12	914	77
23	Syamtalira Aron	-	-	-
24	Tanah Pasir	-	-	-
25	Lapang	-	-	-
26	Muara Batu	12	587	49
27	Dewantara	18	1.060	59
<b>Jumlah/Total</b>				

Sumber : Kantor Kementerian Agama Kabupaten Aceh Utara  
Source : Ministry of Religion Office of North Aceh Regency

**Tabel : 4.82**  
**Table**

**Jumlah Madrasah Tsanawiyah Negeri dan Swasta**  
**Menurut Kecamatan**  
**Number of State and Private Islamic Junior High School**  
**by Sub District**  
**2015**

Kecamatan/ Sub District	Negeri/ State	Swasta/ Private	Jumlah/ Total
(1)	(2)	(3)	(4)
1 Sawang	1	3	4
2 Nisam	-	3	3
3 Nisam Antara	-	1	1
4 Banda Baro	-	2	2
5 Kuta Makmur	1	2	3
6 Simpang Kramat	-	2	2
7 Syamtalira Bayu	-	3	3
8 Geureudong Pase	-	-	-
9 Meurah Mulia	-	2	2
10 Matang Kuli	1	1	2
11 Paya Bakong	-	1	1
12 Pirak Timu	-	2	2
13 Cot Girek	-	1	1
14 Tanah Jambo Aye	1	2	3
15 Langkahan	-	1	1
16 Seunuddon	1	1	2
17 Baktiya	-	3	3
18 Baktiya Barat	1	-	1
19 Lhoksukon	1	1	2
20 Tanah Luas	-	-	-
21 Nibong	1	1	2
22 Samudera	1	3	4
23 Syamtalira Aron	-	2	2
24 Tanah Pasir	-	-	-
25 Lapang	-	1	1
26 Muara Batu	-	1	1
27 Dewantara	1	4	5
<b>Jumlah/Total</b>			

Sumber : Kantor Kementerian Agama Kabupaten Aceh Utara  
Source : Ministry of Religious Office of North Aceh Regency

Tabel : 4.83  
Table

**Jumlah Murid Madrasah Tsanawiyah Negeri  
Menurut Kecamatan  
Number of Student at State Islamic Junior High School  
by Sub District  
2015**

Kecamatan/ Sub District	Laki-laki/ Male	Perempuan/ Female	Jumlah/ Total
(1)	(2)	(3)	(4)
1 Sawang	156	170	326
2 Nisam	-	-	-
3 Nisam Antara	-	-	-
4 Banda Baro	-	-	-
5 Kuta Makmur	127	99	226
6 Simpang Kramat	-	-	-
7 Syamtalira Bayu	-	-	-
8 Geureudong Pase	-	-	-
9 Meurah Mulia	-	-	-
10 Matang Kuli	163	156	319
11 Paya Bakong	-	-	-
12 Pirak Timu	-	-	-
13 Cot Girek	-	-	-
14 Tanah Jambo Aye	168	197	365
15 Langkahan	-	-	-
16 Seunuddon	162	172	334
17 Baktiya	-	-	-
18 Baktiya Barat	57	77	134
19 Lhoksukon	338	403	741
20 Tanah Luas	-	-	-
21 Nibong	215	171	386
22 Samudera	165	212	377
23 Syamtalira Aron	-	-	-
24 Tanah Pasir	-	-	-
25 Lapang	-	-	-
26 Muara Batu	-	-	-
27 Dewantara	265	282	547
<b>Jumlah/Total</b>			

Sumber : Kantor Kementerian Agama Kabupaten Aceh Utara

Source : Ministry of Religious Office of North Aceh Regency

Tabel : 4.84

Table

**Jumlah Murid Madrasah Tsanawiyah Swasta  
Menurut Kecamatan  
Number of Student at Private Islamic Junior High School  
by Sub Distric  
2015**

	Kecamatan/ Sub Distric	Laki-laki/ Male	Perempuan/ Female	Jumlah/ Total
	(1)	(2)	(3)	(4)
1	Sawang	112	128	240
2	Nisam	153	174	327
3	Nisam Antara	24	14	38
4	Banda Baro	99	119	218
5	Kuta Makmur	146	164	310
6	Simpang Kramat	52	28	80
7	Syamtalira Bayu	145	85	230
8	Geureudong Pase	-	-	-
9	Meurah Mulia	70	73	143
10	Matang Kuli	-	-	-
11	Paya Bakong	16	14	30
12	Pirak Timu	75	69	144
13	Cot Girek	33	24	57
14	Tanah Jambo Aye	86	68	154
15	Langkahan	37	26	63
16	Seunuddon	53	46	99
17	Baktiya	209	75	284
18	Baktiya Barat	-	-	-
19	Lhoksukon	395	448	843
20	Tanah Luas	-	-	-
21	Nibong	16	10	26
22	Samudera	136	115	251
23	Syamtalira Aron	76	60	136
24	Tanah Pasir	-	-	-
25	Lapang	49	48	97
26	Muara Batu	20	13	33
27	Dewantara	343	315	658
	<b>Jumlah/Total</b>			

Sumber : Kantor Kementerian Agama Kabupaten Aceh Utara

Source : Ministry of Religious Office of North Aceh Regency

Tabel : 4.85  
Table

**Jumlah Lulusan Madrasah Tsanawiyah  
Menurut Kecamatan  
Number of Graduates at Islamic Junior High School  
by Sub District  
2015**

	Kecamatan/ Sub District	Laki-laki/ Male	Perempuan/ Female	Jumlah/ Total
	(1)	(2)	(3)	(4)
1	Sawang	81	88	169
2	Nisam	29	40	67
3	Nisam Antara	-	-	-
4	Banda Baro	7	7	12
5	Kuta Makmur	57	73	128
6	Simpang Kramat	15	9	23
7	Syamtalira Bayu	37	21	38
8	Geureudong Pase	-	-	-
9	Meurah Mulia	10	13	20
10	Matang Kuli	67	83	149
11	Paya Bakong	4	8	12
12	Pirak Timu	20	20	34
13	Cot Girek	27	25	52
14	Tanah Jambo Aye	107	137	234
15	Langkahan	12	16	28
16	Seunuddon	70	71	169
17	Baktiya	67	23	84
18	Baktiya Barat	28	33	61
19	Lhoksukon	142	146	287
20	Tanah Luas	-	-	-
21	Nibong	75	61	135
22	Samudera	93	115	203
23	Syamtalira Aron	15	14	28
24	Tanah Pasir	-	-	-
25	Lapang	19	12	31
26	Muara Batu	18	14	10
27	Dewantara	234	250	481
<b>Jumlah/Total</b>				

Sumber : Kantor Kementerian Agama Kabupaten Aceh Utara

Source : Ministry of Religious Office of North Aceh Regency

Tabel : 4.86  
Table

Jumlah Madrasah Aliyah Negeri dan Swasta  
Menurut Kecamatan  
Number of State and Private Islamic High School  
by Sub Distric  
2015

	Kecamatan/ Sub Distric	Negeri/ State	Swasta/ Private	Jumlah/ Total
	(1)	(2)	(3)	(4)
1	Sawang	-	-	-
2	Nisam	-	1	1
3	Nisam Antara	-	1	1
4	Banda Baro	-	1	1
5	Kuta Makmur	1	1	2
6	Simpang Kramat	-	1	1
7	Syamtalira Bayu	-	1	1
8	Geureudong Pase	-	-	-
9	Meurah Mulia	-	1	1
10	Matang Kuli	1	-	1
11	Paya Bakong	-	-	-
12	Pirak Timu	-	-	-
13	Cot Girek	-	1	1
14	Tanah Jambo Aye	1	-	1
15	Langkahan	-	-	-
16	Seunuddon	-	1	1
17	Baktiya	-	1	1
18	Baktiya Barat	-	-	-
19	Lhoksukon	1	1	2
20	Tanah Luas	-	-	-
21	Nibong	1	-	1
22	Samudera	-	2	2
23	Syamtalira Aron	-	1	1
24	Tanah Pasir	-	-	-
25	Lapang	-	-	-
26	Muara Batu	-	-	-
27	Dewantara	1	3	4
	<b>Jumlah/Total</b>			

Sumber : Kantor Kementerian Agama Kabupaten Aceh Utara  
Source : Ministry of Religious Office of North Aceh Regency

**Tabel : 4.87**  
**Table**

**Jumlah Murid Madrasah Aliyah Negeri**  
**Menurut Kecamatan**  
**Number of Students at State Islamic High School**  
**by Sub Distric**  
**2015**

	Kecamatan/ Sub Distric	Laki-laki/ Male	Perempuan/ Female	Jumlah/ Total
	(1)	(2)	(3)	(4)
1	Sawang	-	-	-
2	Nisam	36	24	60
3	Nisam Antara	-	-	-
4	Banda Baro	47	41	88
5	Kuta Makmur	215	282	497
6	Simpang Kramat	46	79	125
7	Syamtalira Bayu	58	12	70
8	Geureudong Pase	-	-	-
9	Meurah Mulia	18	30	48
10	Matang Kuli	274	300	574
11	Paya Bakong	-	-	-
12	Pirak Timu	-	-	-
13	Cot Girek	83	108	191
14	Tanah Jambo Aye	141	261	402
15	Langkahan	-	-	-
16	Seunuddon	138	124	262
17	Baktiya	146	190	336
18	Baktiya Barat	-	-	-
19	Lhoksukon	318	488	806
20	Tanah Luas	-	-	-
21	Nibong	125	158	283
22	Samudera	133	131	264
23	Syamtalira Aron	13	16	29
24	Tanah Pasir	-	-	-
25	Lapang	-	-	-
26	Muara Batu	-	-	-
27	Dewantara	378	548	926
<b>Jumlah/Total</b>				

Sumber : Kantor Kementerian Agama Kabupaten Aceh Utara  
Source : Ministry of Religious Office of North Aceh Regency

Tabel : 4.88  
Table

**Jumlah Murid Madrasah Aliyah Swasta  
Menurut Kecamatan  
Number of Students at Private Islamic High School  
by Sub District  
2015**

	Kecamatan/ Sub District	Laki-laki/ Male	Perempuan/ Female	Jumlah/ Total
	(1)	(2)	(3)	(4)
1	Sawang	-	-	-
2	Nisam	38	26	64
3	Nisam Antara	13	23	36
4	Banda Baro	57	45	102
5	Kuta Makmur	52	23	75
6	Simpang Kramat	26	57	83
7	Syamtalira Bayu	47	15	62
8	Geureudong Pase	-	-	-
9	Meurah Mulia	37	16	53
10	Matang Kuli	-	-	-
11	Paya Bakong	-	-	-
12	Pirak Timu	-	-	-
13	Cot Girek	98	79	177
14	Tanah Jambo Aye	-	-	-
15	Langkahan	-	-	-
16	Seunuddon	119	146	265
17	Baktiya	96	171	267
18	Baktiya Barat	-	-	-
19	Lhoksukon	154	230	384
20	Tanah Luas	-	-	-
21	Nibong	-	-	-
22	Samudera	188	170	358
23	Syamtalira Aron	19	22	41
24	Tanah Pasir	-	-	-
25	Lapang	-	-	-
26	Muara Batu	-	-	-
27	Dewantara	331	388	719
<b>Jumlah/Total</b>				

Sumber : Kantor Kementrian Agama Kabupaten Aceh Utara

Source : Ministry of Religious Office of North Aceh Regency

**Tabel : 4.89**  
**Table**

**Banyaknya Sarana Pendidikan Agama Non Formal**  
**Menurut Kecamatan**  
**Number of Non Formal Islamic Education Facilities**  
**by Sub Distric**  
**2015**

	Kecamatan/ Sub Distric	Balai Pengajian	TK Al-Qur'an	Taman Pendidikan Al-Qur'an
	(1)	(2)	(3)	(4)
1	Sawang	2	0	2
2	Nisam	9	0	10
3	Nisam Antara	11	0	0
4	Banda Baro	3	0	0
5	Kuta Makmur	23	0	10
6	Simpang Kramat	9	0	3
7	Syamtalira Bayu	7	0	5
8	Geureudong Pase	0	0	0
9	Meurah Mulia	8	0	8
10	Matang Kuli	2	0	7
11	Paya Bakong	0	0	2
12	Pirak Timu	0	0	3
13	Cot Girek	2	0	0
14	Tanah Jambo Aye	15	0	8
15	Langkahan	1	0	10
16	Seunuddon	4	0	12
17	Baktiya	10	0	16
18	Baktiya Barat	4	0	1
19	Lhoksukon	18	0	10
20	Tanah Luas	15	0	5
21	Nibong	4	0	3
22	Samudera	4	0	6
23	Syamtalira Aron	4	0	8
24	Tanah Pasir	8	0	4
25	Lapang	15	0	0
26	Muara Batu	1	0	11
27	Dewantara	8	0	22
<b>Jumlah/Total</b>	2015	187	0	166
	2014			
	2013			
	2012			
	2011			
	2010			

Sumber : Kantor Departemen Agama Kabupaten Aceh Utara  
Source : Ministry of Religious Office of North Aceh Regency

Tabel : 4.90

**Jumlah Guru Pendidikan Agama**  
**Number of Teacher at Islamic School**  
**2015**

Table

Rincian / Details	Jenjang Pendidikan Agama/Islamic School			
	Raudhatul Athfal	Madrasah Ibtidaiyah / Elementary	Madrasah Tsanawiyah / Junior	Madrasah Aliyah / Senior
(1)				
<b>1. Menurut Jenis Kelamin / Gender</b>				
a. Laki-laki / Male	-	-	-	48
b. Perempuan / Female	-	-	-	20
<b>2. Menurut Status Kepegawaian</b>				
a. PNS	-	-	160	27
b. Non PNS	-	-	-	41
<b>3. Menurut Pendidikan Terakhir / Education</b>				
a. SMA	-	-	6	15
b. D1	-	-	-	-
c. D2	-	-	5	3
d. D3	-	-	17	2
e. D4	-	-	-	-
f. S1	-	-	128	45
g. S2	-	-	4	3
<b>Jumlah / Total</b>				

Sumber : Kantor Kementerian Agama Kabupaten Aceh Utara

Source : Ministry of Religious Office of North Aceh Regency

Tabel : 4.91

**Frekuensi Kejadian Bencana Alam di Kabupaten Aceh Utara  
Menurut Jenisnya Diperinci Per Kecamatan  
Frequency and Kinds of Natural Disaster Detailed  
2015**

Kecamatan / Sub District	Frekuensi Kejadian Bencana Alam/ Frequency of Natural Disaster			
	Banjir	Longsor	Kebakaran	Gempa Bumi
	<i>Flood</i>	<i>Slide</i>	<i>Burned</i>	<i>Earth Quake</i>
(1)	(2)	(3)	(4)	(5)
1 Sawang	-	-	-	-
2 Nisam	-	-	-	-
3 Nisam Antara	-	-	-	-
4 Banda Baro	-	-	-	-
5 Kuta Makmur	3	-	-	-
6 Simpang Kramat	1	-	-	-
7 Syamtalira Bayu	-	-	1	-
8 Geureudong Pase	1	-	-	-
9 Meurah Mulia	1	-	-	-
10 Matang Kuli	6	-	-	-
11 Paya Bakong	-	-	-	-
12 Pirak Timu	2	-	-	-
13 Cot Girek	1	-	-	-
14 Tanah Jambo Aye	-	-	2	-
15 Langkahan	2	-	1	-
16 Seunuddon	-	-	1	-
17 Baktiya	-	-	-	-
18 Baktiya Barat	-	-	-	-
19 Lhoksukon	1	-	-	-
20 Tanah Luas	2	-	1	-
21 Nibong	1	-	-	-
22 Samudera	1	-	-	-
23 Syamtalira Aron	-	-	-	-
24 Tanah Pasir	-	-	-	-
25 Lapang	-	-	-	-
26 Muara Batu	-	-	-	-
27 Dewantara	-	-	-	-
<b>Jumlah / Total</b>	<b>22</b>	<b>0</b>	<b>6</b>	<b>0</b>

Lanjutan Tabel / *Continued Table* : 4.91

Kecamatan / Sub District	Frekuensi Kejadian Bencana Alam/ <i>Frequency of Natural Disaster</i>			
	Angin Topan	Kemarau Panjang	Tenggelam	Jumlah
	<i>Hurricane</i>	<i>Scarcity of Food</i>	<i>drowning</i>	<i>Total</i>
(1)	(6)	(7)	(8)	(9)
1 Sawang	NIHIL	NIHIL	-	-
2 Nisam	NIHIL	NIHIL	-	-
3 Nisam Antara	NIHIL	NIHIL	-	-
4 Banda Baro	NIHIL	NIHIL	-	-
5 Kuta Makmur	NIHIL	NIHIL	-	3
6 Simpang Kramat	NIHIL	NIHIL	-	1
7 Syamtalira Bayu	NIHIL	NIHIL	-	1
8 Geureudong Pase	NIHIL	NIHIL	-	1
9 Meurah Mulia	NIHIL	NIHIL	-	1
10 Matang Kuli	NIHIL	NIHIL	-	6
11 Paya Bakong	NIHIL	NIHIL	-	-
12 Pirak Timu	NIHIL	NIHIL	-	2
13 Cot Girek	NIHIL	NIHIL	-	1
14 Tanah Jambo Aye	NIHIL	NIHIL	-	2
15 Langkahan	NIHIL	NIHIL	1	4
16 Seunuddon	NIHIL	NIHIL	-	1
17 Baktiya	NIHIL	NIHIL	-	-
18 Baktiya Barat	NIHIL	NIHIL	-	-
19 Lhoksukon	NIHIL	NIHIL	1	2
20 Tanah Luas	NIHIL	NIHIL	-	3
21 Nibong	NIHIL	NIHIL	-	1
22 Samudera	NIHIL	NIHIL	1	2
23 Syamtalira Aron	NIHIL	NIHIL	-	-
24 Tanah Pasir	NIHIL	NIHIL	-	-
25 Lapang	NIHIL	NIHIL	-	-
26 Muara Batu	NIHIL	NIHIL	-	-
27 Dewantara	NIHIL	NIHIL	1	1
Jumlah / Total			4	32

Sumber : Badan Penanggulangan Bencana Daerah Kabupaten Aceh Utara

Source : North Aceh Disaster Management Agency

**Tabel : 4.92** Banyaknya Lembaga Non-Profit Yang Terdaftar  
**Table** Dalam Kabupaten Aceh Utara  
*Number of Non-Profit Registered in North Aceh Regency*  
 2012-2015

Jenis Lembaga Non-Profit	Tahun			
	2012	2013	2014	2015
(1)	(2)	(3)	(4)	(5)
Organisasi Kemasyarakatan (Ormas)	4	19	6	13
Organisasi Sosial (Orsos)	-	-	-	-
Organisasi Profesi	-	-	-	-
Perkumpulan Sosial/Kebudayaan/Olahraga dan Hobi	-	-	-	-
Lembaga Swadaya Masyarakat (LSM)	14	8	15	24
Lembaga Keagamaan	19	-	-	7
Organisasi Bantuan Kemanusiaan/Beasiswa				

Sumber : Kantor Kesbang dan Linmas Kabupaten Aceh Utara

# PERTANIAN

## *Agriculture*

<http://acehutarakab.bps.go.id>



Tabel : 5.1

## Luas Lahan Sawah dan Bukan Sawah Menurut Kecamatan

Table

## Rice and Non-Rice Field Area by Sub District

2014

(Ha)

Kecamatan/ Sub District	Luas Kecamatan/ Sub District Area	Luas Lahan Sawah/ Rice Field	Luas Lahan Bukan Sawah/ Non-Rice Field
(1)	(2)	(3)	(4)
1 Sawang	38,465	3,349	35,116
2 Nisam	11,474	1,968	9,506
3 Nisam Antara	8,438	0	8,438
4 Banda Baro	4,235	1,093	3,142
5 Kuta Makmur	15,132	2,023	13,109
6 Simpang Kramat	7,978	702	7,276
7 Syamtalira Bayu	7,753	1,408	6,345
8 Geureudong Pase	26,928	230	26,698
9 Meurah Mulia	20,257	1,756	18,501
10 Matang Kuli	5,696	1,961	3,735
11 Paya Bakong	41,832	1,429	40,403
12 Pirak Timu	6,770	1,394	5,376
13 Cot Girek	18,900	704	18,196
14 Tanah Jambo Aye	16,296	2,352	13,944
15 Langkahan	15,052	1,470	13,582
16 Seunuddon	10,063	2,540	7,523
17 Baktiya	15,867	5,068	10,799
18 Baktiya Barat	8,308	2,563	5,745
19 Lhoksukon	24,300	3,495	20,805
20 Tanah Luas	3,064	2,499	565
21 Nibong	4,491	1,143	3,348
22 Samudera	4,328	1,533	2,795
23 Syamtalira Aron	2,813	1,162	1,651
24 Tanah Pasir	2,038	790	1,248
25 Lapang	1,927	572	1,355
26 Muara Batu	3,334	1,500	1,834
27 Dewantara	3,947	781	3,166
Jumlah	329,686	45,485	284,201

Sumber : Dinas Pertanian Tanaman Pangan dan Peternakan Kabupaten Aceh Utara

Source : Food , Agriculture and Livestock Services of North Aceh Regency

Tabel : 5.2

**Luas Baku Sawah yang Diairi dengan Sistem Irigasi  
Menurut Kecamatan  
Rice Field Area Irrigated by Irrigation System by Sub District  
2014  
(Ha)**

Kecamatan Sub District	Jenis Pengairan (Ha)				
	Pengairan	Tadah Hujan	Pasang Surut	Lebak	Lain-lain
(1)	(2)	(3)	(4)	(5)	(6)
1 Sawang	3,079	270	0	0	-
2 Nisam	1,641	40	119	168	-
3 Nisam Antara	0	0	0	0	-
4 Banda Baro	493	600	0	0	-
5 Kuta Makmur	1,870	130	0	23	-
6 Simpang Kramat	450	252	0	0	-
7 Syamtalira Bayu	1,356	52	0	0	-
8 Geureudong Pase	220	10	0	0	-
9 Meurah Mulia	1,756	0	0	0	-
10 Matang Kuli	1,961	0	0	0	-
11 Paya Bakong	979	450	0	0	-
12 Pirak Timu	0	1,394	0	0	-
13 Cot Girek	0	704	0	0	-
14 Tanah Jambo Aye	1,724	628	0	0	-
15 Langkahan	1,420	50	0	0	-
16 Seunuddon	1,870	670	0	0	-
17 Baktiya	4,317	751	0	0	-
18 Baktiya Barat	1,648	906	0	9	-
19 Lhoksukon	3,036	459	0	0	-
20 Tanah Luas	2,238	261	0	0	-
21 Nibong	1,143	0	0	0	-
22 Samudera	1,435	98	0	0	-
23 Syamtalira Aron	1,162	0	0	0	-
24 Tanah Pasir	730	60	0	0	-
25 Lapang	402	95	75	0	-
26 Muara Batu	1,500	0	0	0	-
27 Dewantara	380	366	10	25	-
<b>Jumlah/Total</b>	<b>36,810</b>	<b>8,246</b>	<b>204</b>	<b>225</b>	<b>-</b>

Sumber : Dinas Pertanian Tanaman Pangan dan Peternakan Kabupaten Aceh Utara

Source : Food , Agriculture and Livestock Services of North Aceh Regency

**Tabel** : 5.3  
**Table**

**Luas Sawah yang Ditanami Padi Satu, Dua dan Tiga Kali Setahun**  
**Rice Field Area Planted Once, Twice and Three a Year**  
**by Sub Distric**  
**2014**  
**(Ha)**

	Kecamatan/ Sub Distric	Ditanami/Planted			Tidak Ditanami Padi / Unplanted	Sementara Tdk Diusahakan/ Uneffort	Luas Sawah/ Rice Field Area
		Satu Kali/ Once	Dua Kali/ Twice	Tiga Kali/ Three Times			
	(1)	(2)	(3)	(4)	(5)	(6)	(7)
1	Sawang	270	3,079	0	0	0	3,349
2	Nisam	145	1,536	0	168	119	1,968
3	Nisam Antara	0	0	0	0	0	0
4	Banda Baro	600	493	0	0	0	1,093
5	Kuta Makmur	130	1,870	0	23	0	2,023
6	Simpang Kramat	0	702	0	0	0	702
7	Syamtalira Bayu	52	1,356	0	0	0	1,408
8	Geureudong Pase	10	220	0	0	0	230
9	Meurah Mulia	0	1,756	0	0	0	1,756
10	Matang Kuli	0	1,961	0	0	0	1,961
11	Paya Bakong	450	979	0	0	0	1,429
12	Pirak Timu	1,300	94	0	0	0	1,394
13	Cot Girek	150	352	0	42	160	704
14	Tanah Jambo Aye	628	1,724	0	0	0	2,352
15	Langkahan	50	1,420	0	0	0	1,470
16	Seunuddon	545	1,870	0	125	0	2,540
17	Baktiya	751	4,317	0	0	0	5,068
18	Baktiya Barat	906	1,648	0	9	0	2,563
19	Lhoksukon	749	2,746	0	0	0	3,495
20	Tanah Luas	251	2,238	0	10	0	2,499
21	Nibong	0	1,143	0	0	0	1,143
22	Samudera	98	1,435	0	0	0	1,533
23	Syamtalira Aron	0	1,162	0	0	0	1,162
24	Tanah Pasir	60	730	0	0	0	790
25	Lapang	95	402	0	75	0	572
26	Muara Batu	0	1,500	0	0	0	1,500
27	Dewantara	366	380	0	25	10	781
	<b>Jumlah/Total</b>	<b>7,606</b>	<b>37,113</b>	<b>0</b>	<b>477</b>	<b>289</b>	<b>45,485</b>

Sumber : Dinas Pertanian Tanaman Pangan dan Peternakan Kabupaten Aceh Utara  
Source : Food , Agriculture and Livestock Services of North Aceh Regency

Tabel : 5.4  
TableLuas Lahan Kering Menurut Penggunaan  
*Dried Field Area by Utilization*  
2014  
(Ha)

Kecamatan/ Sub Distric	Penggunaan Lahan/Land Utilization			
	Tegal/ Kebun / Dryland	Ladang/ Huma / Garden for cultivation	Padang Rumput / Meadows	Sementara Tidak Diusahakan / Temporarily fallow land
(1)	(3)	(4)	(5)	(6)
1 Sawang	7,462	3,675	2,377	0
2 Nisam	2,975	3,342	400	300
3 Nisam Antara	1,895	956	1,081	73
4 Banda Baro	635	175	0	810
5 Kuta Makmur	3,677	3,100	0	2,190
6 Simpang Kramat	986	1,859	0	1,185
7 Syamtalira Bayu	410	705	8	48
8 Geureudong Pase	1,165	706	25	410
9 Meurah Mulia	10,265	1,375	850	1,396
10 Matang Kuli	316	497	176	423
11 Paya Bakong	1,900	2,900	48	0
12 Pirak Timu	938	658	150	0
13 Cot Girek	500	150	2	385
14 Tanah Jambo Aye	1,843	677	98	23
15 Langkahan	3,000	1,409	375	250
16 Seunuddon	525	0	0	350
17 Baktiya	215	786	512	791
18 Baktiya Barat	554	602	50	363
19 Lhoksukon	3,510	0	0	566
20 Tanah Luas	113	0	2	0
21 Nibong	300	180	40	80
22 Samudera	401	0	0	0
23 Syamtalira Aron	611	0	0	189
24 Tanah Pasir	195	0	0	100
25 Lapang	89	5	0	15
26 Muara Batu	748	460	80	21
27 Dewantara	427	0	190	0
<b>Jumlah/Total</b>	<b>45,655</b>	<b>24,217</b>	<b>6,464</b>	<b>9,968</b>

Lanjutan Tabel/Continued Table 5.4

	Kecamatan/ Sub Distric	Penggunaan Lahan/Land Utilization			Jumlah/ Total
		Perkebunan / Agricultura / Estates	Hutan Rakyat / Forest	Lainnya (Tambak/Kolam/ Empang/ Tebat)	
		(1)	(2)	(3)	
1	Sawang	10,802	4,837	12	29,165
2	Nisam	748	305	206	8,276
3	Nisam Antara	2,805	0	17	6,827
4	Banda Baro	17	133	5	1,775
5	Kuta Makmur	2,022	0	67	11,056
6	Simpang Kramat	2,612	0	72	6,714
7	Syamtalira Bayu	1,916	643	580	4,310
8	Geureudong Pase	4,214	295	1,133	7,948
9	Meurah Mulia	3,210	0	0	17,096
10	Matang Kuli	207	1,256	97	2,972
11	Paya Bakong	4,059	10,000	77	18,984
12	Pirak Timu	405	2,089	350	4,590
13	Cot Girek	1,050	185	9,016	11,288
14	Tanah Jambo Aye	1,175	3,028	5,408	12,252
15	Langkahan	2,530	1,350	1,800	10,714
16	Seunuddon	0	985	2,966	4,826
17	Baktiya	1,564	913	1,407	6,188
18	Baktiya Barat	579	531	1,886	4,565
19	Lhoksukon	7,808	20	275	12,179
20	Tanah Luas	80	0	2	197
21	Nibong	1,260	0	216	2,076
22	Samudera	0	0	2,013	2,414
23	Syamtalira Aron	292	0	141	1,233
24	Tanah Pasir	95	0	458	848
25	Lapang	0	0	768	877
26	Muara Batu	30	0	30	1,369
27	Dewantara	80	200	100	997
Jumlah/Total		49,560	26,770	29,102	191,736

Sumber : Dinas Pertanian Tanaman Pangan dan Peternakan Kabupaten Aceh Utara  
Source : Food , Agriculture and Livestock Services of North Aceh Regency

Tabel : 5.5

## Luas Lahan Lainnya Menurut Penggunaan

Table

## Other Kind of Field Area by Utilization

2014

(Ha)

Kecamatan/ Sub Distric	Jumlah Lahan Bukan Pertanian (Jln, Pemukiman, Perkantoran, Sungai dll)	Jumlah Sawah + Lhn Pertanian Bukan Sawah + Bukan Pertanian
(1)	(2)	(3)
1 Sawang	5,949	38,463
2 Nisam	1,230	11,474
3 Nisam Antara	1,611	8,438
4 Banda Baro	1,367	4,235
5 Kuta Makmur	2,053	15,132
6 Simpang Kramat	562	7,978
7 Syamtalira Bayu	2,035	7,753
8 Geureudong Pase	18,750	26,928
9 Meurah Mulia	1,405	20,257
10 Matang Kuli	763	5,696
11 Paya Bakong	21,419	41,832
12 Pirak Timu	786	6,770
13 Cot Girek	6,908	18,900
14 Tanah Jambo Aye	1,694	16,298
15 Langkahan	2,868	15,052
16 Seunuddon	2,697	10,063
17 Baktiya	4,611	15,867
18 Baktiya Barat	1,180	8,308
19 Lhoksukon	8,626	24,300
20 Tanah Luas	368	3,064
21 Nibong	1,272	4,491
22 Samudera	381	4,328
23 Syamtalira Aron	418	2,813
24 Tanah Pasir	400	2,038
25 Lapang	478	1,927
26 Muara Batu	465	3,334
27 Dewantara	2,169	3,947
<b>Jumlah/Total</b>	<b>92,465</b>	<b>329,686</b>

Sumber : Dinas Pertanian Tanaman Pangan dan Peternakan Kabupaten Aceh Utara

Source : Food , Agriculture and Livestock Services of North Aceh Regency

**Tabel : 5.6 Luas Tanam, Luas Panen, Produktivitas dan Produksi Intensifikasi Padi Menurut Kecamatan**  
**Table Plantation Area, Harvesting Area, Productivity, and Production of Paddy by Sub Distric**  
**2014**

	Kecamatan/ Sub Distric	Luas Tanam/ Plantation Area	Luas Panen/ Harvesting Area	Produktivitas/ Productivity	Produksi/ Production
		(Ha)	(Ha)	(Kw/Ha)	(Ton)
	(1)	(2)	(3)	(4)	(5)
1	Sawang	6,054	5,680	64	36,534
2	Nisam	3,654	3,604	61	22,154
3	Nisam Antara	0	0	0	0
4	Banda Baro	969	812	51	4,102
5	Kuta Makmur	3,923	3,145	53	16,691
6	Simpang Kramat	993	677	50	3,403
7	Syamtalira Bayu	1,408	1,408	58	8,214
8	Geureudong Pase	690	245	46	1,133
9	Meurah Mulia	1,831	1,725	55	9,539
10	Matang Kuli	3,922	3,827	50	19,273
11	Paya Bakong	2,251	1,786	42	7,412
12	Pirak Timu	1,122	671	40	2,695
13	Cot Girek	479	489	40	1,935
14	Tanah Jambo Aye	4,654	4,654	50	23,326
15	Langkahan	2,808	2,808	50	14,082
16	Seunuddon	4,975	4,629	50	23,298
17	Baktiya	9,586	9,274	50	46,611
18	Baktiya Barat	4,223	4,068	50	20,137
19	Lhoksukon	4,895	6,798	50	34,310
20	Tanah Luas	4,678	4,748	55	25,924
21	Nibong	2,286	2,286	53	12,226
22	Samudera	2,008	1,943	58	11,349
23	Syamtalira Aron	2,354	2,354	53	12,373
24	Tanah Pasir	1,146	1,258	43	5,457
25	Lapang	940	865	40	3,482
26	Muara Batu	3,000	3,000	68	20,529
27	Dewantara	951	825	46	3,758
	<b>Jumlah/Total</b>				
	2014	75,800	73,579	53.00	389,945.41
	2013	63,614	64,319	60.20	387,180.31
	2012	67,384	66,212	58.05	407,716.14
	2011	72,702	72,747	56.06	407,716.14

Sumber : Dinas Pertanian Tanaman Pangan dan Peternakan Kabupaten Aceh Utara  
 Source : Food , Agriculture and Livestock Services of North Aceh Regency

**Tabel : 5.7 Luas Tanam, Luas Panen, Produktivitas dan Produksi Kedelai Menurut Kecamatan**  
**Table Plantation Area, Harvesting Area, Productivity, and Production of Soybeans by Sub District 2014**

	Kecamatan/ Sub District	Luas Tanam/ Plantation Area	Luas Panen/ Harvesting Area	Produktivitas/ Productivity	Produksi/ Production
		(Ha)	(Ha)	(Kw/Ha)	(Ton)
	(1)	(2)	(3)	(4)	(5)
1	Sawang	885	725	17	1,254
2	Nisam	165	185	17	315
3	Nisam Antara	860	755	17	1,271
4	Banda Baro	480	189	16	299
5	Kuta Makmur	893	269	16	437
6	Simpang Kramat	457	482	16	777
7	Syamtalira Bayu	11	42	15	63
8	Geureudong Pase	555	514	16	846
9	Meurah Mulia	60	0	0	0
10	Matang Kuli	254	85	16	133
11	Paya Bakong	310	204	16	332
12	Pirak Timu	735	195	16	319
13	Cot Girek	195	37	16	58
14	Tanah Jambo Aye	385	180	16	293
15	Langkahan	639	355	16	580
16	Seunuddon	0	0	0	0
17	Baktiya	157	43	15	66
18	Baktiya Barat	0	0	0	0
19	Lhoksukon	123	85	16	133
20	Tanah Luas	405	400	16	655
21	Nibong	75	0	0	0
22	Samudera	9	3	15	5
23	Syamtalira Aron	62	0	0	0
24	Tanah Pasir	0	0	0	0
25	Lapang	0	0	0	0
26	Muara Batu	47	27	16	43
27	Dewantara	3	3	15	5
	<b>Jumlah/Total</b>				
	2014	7,765	4,778	16.50	7,882.97
	2013	2,739	1,780	15.80	2,812.45
	2012	3,132	2,022	15.99	3,232.64
	2011	6,093	3,845	15.97	6140.47

Sumber : Dinas Pertanian Tanaman Pangan dan Peternakan Kabupaten Aceh Utara  
 Source : Food , Agriculture and Livestock Services of North Aceh Regency

**Tabel : 5.8 Luas Tanam, Luas Panen, Produktivitas dan Produksi Jagung Menurut Kecamatan**  
**Table Plantation Area, Harvesting Area, Productivity, and Production of Corns by Sub Distric**  
**2014**

	Kecamatan/ Sub Distric	Luas Tanam/ Plantation Area	Luas Panen/ Harvesting Area	Produktivitas/ Productivity	Produksi/ Production
		(Ha)	(Ha)	(Kw/Ha)	(Ton)
	(1)	(2)	(3)	(4)	(5)
1	Sawang	34	12	45	54
2	Nisam	102	45	46	208
3	Nisam Antara	75	20	47	93
4	Banda Baro	28	8	44	35
5	Kuta Makmur	51	9	45	40
6	Simpang Kramat	145	74	46	339
7	Syamtalira Bayu	6	1	38	4
8	Geureudong Pase	30	30	46	137
9	Meurah Mulia	88	0	0	0
10	Matang Kuli	9	0	0	0
11	Paya Bakong	14	0	0	0
12	Pirak Timu	31	0	0	0
13	Cot Girek	90	48	46	220
14	Tanah Jambo Aye	11	5	40	20
15	Langkahan	84	5	40	20
16	Seunuddon	3	0	0	0
17	Baktiya	42	19	43	82
18	Baktiya Barat	35	12	42	50
19	Lhoksukon	68	60	45	267
20	Tanah Luas	107	38	46	174
21	Nibong	43	34	45	154
22	Samudera	615	3	43	13
23	Syamtalira Aron	12	0	0	0
24	Tanah Pasir	0	0	0	0
25	Lapang	1	0	0	0
26	Muara Batu	21	2	44	9
27	Dewantara	17	1	32	3
<b>Jumlah/Total</b>	<b>2014</b>	<b>1,762</b>	<b>426</b>	<b>45.15</b>	<b>1,923.40</b>
	<b>2013</b>	<b>1,424</b>	<b>320</b>	<b>33.71</b>	<b>1,078.75</b>
	<b>2012</b>	<b>1,764</b>	<b>440</b>	<b>32.85</b>	<b>1,445.41</b>
	<b>2011</b>	<b>2,501</b>	<b>1,025</b>	<b>33.35</b>	<b>3,418.43</b>

Sumber : Dinas Pertanian Tanaman Pangan dan Peternakan Kabupaten Aceh Utara  
 Source : Food , Agriculture and Livestock Services of North Aceh Regency

**Tabel : 5.9 Luas Tanam, Luas Panen, Produktivitas dan Produksi Kacang Tanah Menurut Kecamatan**  
**Table Plantation Area, Harvesting Area, Productivity, and Production of Peanuts by Sub District**  
**2014**

Kecamatan/ Sub District	Luas Tanam/ Plantation Area	Luas Panen/ Harvesting Area	Produktivitas/ Productivity	Produksi/ Production	
	(Ha)	(Ha)	(Kw/Ha)	(Ton)	
(1)	(2)	(3)	(4)	(5)	
1 Sawang	33	51	19	95	
2 Nisam	7	2	18	4	
3 Nisam Antara	0	0	0	0	
4 Banda Baro	7	7	18	12	
5 Kuta Makmur	16	8	19	15	
6 Simpang Kramat	0	0	0	0	
7 Syamtalira Bayu	0	0	0	0	
8 Geureudong Pase	1	1	19	2	
9 Meurah Mulia	0	0	0	0	
10 Matang Kuli	0	0	0	0	
11 Paya Bakong	0	0	0	0	
12 Pirak Timu	0	0	0	0	
13 Cot Girek	0	0	0	0	
14 Tanah Jambo Aye	3	0	0	0	
15 Langkahan	3	5	18	9	
16 Seunuddon	0	0	0	0	
17 Baktiya	5	7	17	12	
18 Baktiya Barat	0	0	0	0	
19 Lhoksukon	1	0	0	0	
20 Tanah Luas	3	6	18	11	
21 Nibong	0	0	0	0	
22 Samudera	6	2	19	4	
23 Syamtalira Aron	1	0	0	0	
24 Tanah Pasir	0	0	0	0	
25 Lapang	0	0	0	0	
26 Muara Batu	8	3	18	5	
27 Dewantara	11	3	19	6	
<b>Jumlah/Total</b>	2014	105	95	18.37	174.55
	2013	153	127	18.11	229.94
	2012	386	369	19.13	705.73
	2011	290	240	18.07	433.77

Sumber : Dinas Pertanian Tanaman Pangan dan Peternakan Kabupaten Aceh Utara  
Source : Food , Agriculture and Livestock Services of North Aceh Regency

Tabel : 5.10  
Table

**Luas Tanam, Luas Panen, Produktivitas dan Produksi  
Kacang Hijau Menurut Kecamatan  
Plantation Area, Harvesting Area, Productivity, and Production of  
Green Peanut by Sub Distric  
2014**

	Kecamatan/ Sub Distric	Luas Tanam/ Plantation Area	Luas Panen/ Harvesting Area	Produktivitas/ Productivity	Produksi/ Production
		(Ha)	(Ha)	(Kw/Ha)	(Ton)
	(1)	(2)	(3)	(4)	(5)
1	Sawang	7	5	16	8
2	Nisam	5	5	16	8
3	Nisam Antara	6	6	16	10
4	Banda Baro	0	1	15	2
5	Kuta Makmur	5	6	16	10
6	Simpang Kramat	0	0	0	0
7	Syamtalira Bayu	0	0	0	0
8	Geureudong Pase	0	0	0	0
9	Meurah Mulia	0	0	0	0
10	Matang Kuli	0	0	0	0
11	Paya Bakong	0	0	0	0
12	Pirak Timu	6	5	16	8
13	Cot Girek	0	0	0	0
14	Tanah Jambo Aye	2	0	0	0
15	Langkahan	0	0	0	0
16	Seunuddon	0	0	0	0
17	Baktiya	2	3	16	5
18	Baktiya Barat	0	0	0	0
19	Lhoksukon	0	0	0	0
20	Tanah Luas	0	0	0	0
21	Nibong	0	0	0	0
22	Samudera	0	0	0	0
23	Syamtalira Aron	0	0	0	0
24	Tanah Pasir	0	0	0	0
25	Lapang	0	0	0	0
26	Muara Batu	4	0	0	0
27	Dewantara	3	3	15	5
	<b>Jumlah/Total</b>				
	2014	40	34	16.12	54.80
	2013	48	43	15.30	65.79
	2012	86	80	15.27	122.12
	2011	137	122	15.32	186.96

Sumber : Dinas Pertanian Tanaman Pangan dan Peternakan Kabupaten Aceh Utara  
Source : Food , Agriculture and Livestock Services of North Aceh Regency

**Tabel : 5.11 Luas Tanam, Luas Panen, Produktivitas dan Produksi Ubi Kayu Menurut Kecamatan**  
**Table Plantation Area, Harvesting Area, Productivity, and Production of Cassava by Sub District**  
**2014**

	Kecamatan/ Sub District	Luas Tanam/ Plantation Area	Luas Panen/ Harvesting Area	Produktivitas/ Productivity	Produksi/ Production
		(Ha)	(Ha)	(Kw/Ha)	(Ton)
	(1)	(2)	(3)	(4)	(5)
1	Sawang	31	30	217	650
2	Nisam	4	6	217	130
3	Nisam Antara	6	6	217	130
4	Banda Baro	2	2	217	43
5	Kuta Makmur	9	3	216	65
6	Simpang Kramat	0	0	0	0
7	Syamtalira Bayu	7	4	216	86
8	Geureudong Pase	5	5	217	108
9	Meurah Mulia	18	15	216	324
10	Matang Kuli	4	3	216	65
11	Paya Bakong	2	0	0	0
12	Pirak Timu	6	2	216	43
13	Cot Girek	1	0	0	0
14	Tanah Jambo Aye	6	6	216	130
15	Langkahan	11	17	216	368
16	Seunuddon	14	10	216	216
17	Baktiya	18	20	217	433
18	Baktiya Barat	7	6	217	130
19	Lhoksukon	6	0	0	0
20	Tanah Luas	23	26	217	564
21	Nibong	16	16	217	347
22	Samudera	28	25	216	541
23	Syamtalira Aron	4	3	216	65
24	Tanah Pasir	0	0	0	0
25	Lapang	2	0	0	0
26	Muara Batu	8	6	217	130
27	Dewantara	6	4	217	87
	<b>Jumlah/Total</b>				
	2014	244	215	216.54	4,655.67
	2013	266	219	217.74	4,768.55
	2012	314	339	217.33	7,367.35
	2011	310	315	217.31	6,845.14

Sumber : Dinas Pertanian Tanaman Pangan dan Peternakan Kabupaten Aceh Utara  
Source : Food , Agriculture and Livestock Services of North Aceh Regency

**Tabel : 5.12 Luas Tanam, Luas Panen, Produktivitas dan Produksi Ubi Jalar Menurut Kecamatan**  
**Table Plantation Area, Harvesting Area, Productivity, and Production of Sweet Potatoes by Sub Distric**  
**2014**

	Kecamatan/ Sub Distric	Luas Tanam/ Plantation Area (Ha)	Luas Panen/ Harvesting Area (Ha)	Produktivitas/ Productivity (Kw/Ha)	Produksi/ Production (Ton)
	(1)	(2)	(3)	(4)	(5)
1	Sawang	4	5	62	31
2	Nisam	4	6	62	37
3	Nisam Antara	0	0	0	0
4	Banda Baro	0	0	0	0
5	Kuta Makmur	0	0	0	0
6	Simpang Kramat	0	0	0	0
7	Syamtalira Bayu	2	6	61	37
8	Geureudong Pase	0	0	0	0
9	Meurah Mulia	21	12	62	74
10	Matang Kuli	0	0	0	0
11	Paya Bakong	1	0	0	0
12	Pirak Timu	2	1	61	6
13	Cot Girek	0	0	0	0
14	Tanah Jambo Aye	4	4	62	25
15	Langkahan	0	0	0	0
16	Seunuddon	10	8	61	49
17	Baktiya	2	3	61	18
18	Baktiya Barat	1	1	61	6
19	Lhoksukon	2	0	0	0
20	Tanah Luas	2	2	62	12
21	Nibong	0	0	0	0
22	Samudera	23	17	62	105
23	Syamtalira Aron	0	0	0	0
24	Tanah Pasir	0	0	0	0
25	Lapang	0	0	0	0
26	Muara Batu	2	0	0	0
27	Dewantara	0	0	0	0
	<b>Jumlah/Total</b>				
	2014	80	65	61.55	400.10
	2013	58	56	62.17	348.17
	2012	72	81	61.63	499.21
	2011	87	77	61.64	474.59

Sumber : Dinas Pertanian Tanaman Pangan dan Peternakan Kabupaten Aceh Utara  
 Source : Food , Agriculture and Livestock Services of North Aceh Regency

Tabel : 5.13

**Luas Tanam, Luas Panen, Produktivitas dan Produksi  
Kacang Panjang Menurut Kecamatan  
Plantation Area, Harvesting Area, Productivity, and Production of  
Long Peanuts by Sub Distric  
2014**

	Kecamatan/ Sub Distric	Luas Tanam/ Plantation Area	Luas Panen/ Harvesting Area	Produktivitas/ Productivity	Produksi/ Production
		(Ha)	(Ha)	(Kw/Ha)	(Ton)
	(1)	(2)	(3)	(4)	(5)
1	Sawang	16	14	28	390
2	Nisam	3	16	106	1,701
3	Nisam Antara	18	4	30	120
4	Banda Baro	2	3	48	145
5	Kuta Makmur	18	12	46	553
6	Simpang Kramat	28	19	71	1,347
7	Syamtalira Bayu	8	8	62	494
8	Geureudong Pase	4	6	38	225
9	Meurah Mulia	27	27	95	2,553
10	Matang Kuli	5	6	106	635
11	Paya Bakong	7	13	76	990
12	Pirak Timu	15	9	94	850
13	Cot Girek	0	0	0	0
14	Tanah Jambo Aye	9	6	123	740
15	Langkahan	17	13	49	634
16	Seunuddon	15	14	46	640
17	Baktiya	14	14	39	539
18	Baktiya Barat	6	7	70	493
19	Lhoksukon	7	4	154	615
20	Tanah Luas	17	16	50	804
21	Nibong	8	10	50	495
22	Samudera	36	39	20	792
23	Syamtalira Aron	8	12	70	845
24	Tanah Pasir	3	2	20	39
25	Lapang	1	0	0	0
26	Muara Batu	9	8	11	84
27	Dewantara	6	6	22	130
	<b>Jumlah/Total</b>				
	2014	307	288	585.17	16,853
	2013	367	663	364.09	24,139.00
	2012	334	601	31.91	1,917.80
	2011	335	621	39.62	2,460.19

Sumber : Dinas Pertanian Tanaman Pangan dan Peternakan Kabupaten Aceh Utara  
Source : Food , Agriculture and Livestock Services of North Aceh Regency

**Tabel : 5.14 Luas Tanam, Luas Panen, Produktivitas dan Produksi  
Cabe Menurut Kecamatan  
Table Plantation Area, Harvesting Area, Productivity, and Production of  
Chilli by Sub District  
2014**

	Kecamatan/ Sub District	Luas Tanam/ Plantation Area (Ha)	Luas Panen/ Harvesting Area (Ha)	Produktivitas/ Productivity (Kw/Ha)	Produksi/ Production (Ton)
	(1)	(2)	(3)	(4)	(5)
1	Sawang	8	13	250	325
2	Nisam	5	5	168	840
3	Nisam Antara	16	7	34	237
4	Banda Baro	2	3	37	110
5	Kuta Makmur	7	8	56	444
6	Simpang Kramat	29	13	65	850
7	Syamtalira Bayu	7	2	180	360
8	Geureudong Pase	6	6	37	221
9	Meurah Mulia	17	15	127	1,905
10	Matang Kuli	9	7	95	667
11	Paya Bakong	5	9	81	730
12	Pirak Timu	4	3	73	220
13	Cot Girek	4	3	2	6
14	Tanah Jambo Aye	14	10	93	930
15	Langkahan	9	11	42	460
16	Seunuddon	13	10	40	395
17	Baktiya	10	10	55	551
18	Baktiya Barat	8	8	62	496
19	Lhoksukon	10	9	112	1,010
20	Tanah Luas	7	7	47	330
21	Nibong	5	5	53	263
22	Samudera	19	27	34	905
23	Syamtalira Aron	3	8	154	1,230
24	Tanah Pasir	1	0	0	5
25	Lapang	3	5	83	414
26	Muara Batu	14	9	101	91
27	Dewantara	6	7	17	120
	<b>Jumlah/Total</b>				
	2014	241	220	617.93	13,594.50
	2013	232	582	233.58	13,594.50
	2012	261	576	30.07	1,732.10
	2011	262	639	41.35	2,642.00

Sumber : Dinas Pertanian Tanaman Pangan dan Peternakan Kabupaten Aceh Utara  
Source : Food , Agriculture and Livestock Services of North Aceh Regency

**Tabel : 5.15 Luas Tanam, Luas Panen, Produktivitas dan Produksi Tomat Menurut Kecamatan**  
**Table Plantation Area, Harvesting Area, Productivity, and Production of Tomatoes by Sub District 2014**

	Kecamatan/ Sub District	Luas Tanam/ Plantation Area	Luas Panen/ Harvesting Area	Produktivitas/ Productivity	Produksi/ Production
		(Ha) (2)	(Ha) (3)	(Kw/Ha) (4)	(Ton) (5)
(1)					
1	Sawang	1	0	0	0
2	Nisam	0	0	0	0
3	Nisam Antara	0	0	0	0
4	Banda Baro	0	0	0	0
5	Kuta Makmur	0	0	0	0
6	Simpang Kramat	29	20	58	1152
7	Syamtalira Bayu	4	4	73	292
8	Geureudong Pase	0	0	0	0
9	Meurah Mulia	0	0	0	0
10	Matang Kuli	4	5	67	333
11	Paya Bakong	0	0	0	0
12	Pirak Timu	0	0	0	0
13	Cot Girek	0	0	0	0
14	Tanah Jambo Aye	0	0	0	0
15	Langkahan	0	0	0	0
16	Seunuddon	0	0	0	0
17	Baktiya	0	0	0	0
18	Baktiya Barat	0	0	0	0
19	Lhoksukon	13	9	109	984
20	Tanah Luas	0	2	38	75
21	Nibong	1	1	150	150
22	Samudera	0	1	14	14
23	Syamtalira Aron	0	7	78	545
24	Tanah Pasir	0	0	0	0
25	Lapang	0	0	0	0
26	Muara Batu	1	1	22	22
27	Dewantara	0	0	0	0
<b>Jumlah/Total</b>	<b>2014</b>	<b>53</b>	<b>50</b>	<b>713.40</b>	<b>3,567.00</b>
	<b>2013</b>	<b>44</b>	<b>100</b>	<b>311.70</b>	<b>3,117.00</b>
	<b>2012</b>	<b>42</b>	<b>71</b>	<b>74.56</b>	<b>529.40</b>
	<b>2011</b>	<b>42</b>	<b>73</b>	<b>96.66</b>	<b>705.60</b>

Sumber : Dinas Pertanian Tanaman Pangan dan Peternakan Kabupaten Aceh Utara  
 Source : Food , Agriculture and Livestock Services of North Aceh Regency

**Tabel : 5.16 Luas Tanam, Luas Panen, Produktivitas dan Produksi Terong Menurut Kecamatan**  
**Table Plantation Area, Harvesting Area, Productivity, and Production of Egg Plant by Sub District**  
**2014**

	Kecamatan/ Sub District	Luas Tanam/ Plantation Area (Ha)	Luas Panen/ Harvesting Area (Ha)	Produktivitas/ Productivity (Kw/Ha)	Produksi/ Production (Ton)
	(1)	(2)	(3)	(4)	(5)
1	Sawang	7	4	21	85
2	Nisam	0	0	0	0
3	Nisam Antara	7	1	250	250
4	Banda Baro	2	2	55	110
5	Kuta Makmur	7	4	63	250
6	Simpang Kramat	23	17	47	800
7	Syamtalira Bayu	1	1	125	125
8	Geureudong Pase	4	4	128	512
9	Meurah Mulia	21	20	215	4,300
10	Matang Kuli	4	4	49	195
11	Paya Bakong	5	3	225	676
12	Pirak Timu	3	0	0	0
13	Cot Girek	0	0	0	0
14	Tanah Jambo Aye	2	1	70	70
15	Langkahan	6	9	68	616
16	Seunuddon	3	3	35	105
17	Baktiya	5	5	105	523
18	Baktiya Barat	8	9	65	582
19	Lhoksukon	9	7	93	650
20	Tanah Luas	12	11	112	1,233
21	Nibong	2	4	73	290
22	Samudera	3	9	64	573
23	Syamtalira Aron	3	6	209	1,255
24	Tanah Pasir	0	0	0	0
25	Lapang	0	0	0	0
26	Muara Batu	6	2	9	17
27	Dewantara	6	6	58	350
	<b>Jumlah/Total</b>				
	2014	149	132	1027.80	13,567.00
	2013	130	320	492.16	15,749.00
	2012	150	303	81.35	2,465.00
	2011	126	280	97.80	2,738.50

Sumber : Dinas Pertanian Tanaman Pangan dan Peternakan Kabupaten Aceh Utara  
Source : Food , Agriculture and Livestock Services of North Aceh Regency

**Tabel : 5.17 Luas Tanam, Luas Panen, Produktivitas dan Produksi  
Ketimun Menurut Kecamatan  
Plantation Area, Harvesting Area, Productivity, and Production of  
Cucumber by Sub District  
2014**

	Kecamatan/ Sub District	Luas Tanam/ Plantation Area	Luas Panen/ Harvesting Area	Produktivitas/ Productivity	Produksi/ Production
		(Ha)	(Ha)	(Kw/Ha)	(Ton)
	(1)	(2)	(3)	(4)	(5)
1	Sawang	8	3	45	135
2	Nisam	9	14	62	865
3	Nisam Antara	10	9	109	982
4	Banda Baro	4	2	143	285
5	Kuta Makmur	15	9	81	727
6	Simpang Kramat	2	0	0	0
7	Syamtalira Bayu	5	6	54	326
8	Geureudong Pase	2	4	73	290
9	Meurah Mulia	23	24	215	5,150
10	Matang Kuli	3	5	52	259
11	Paya Bakong	5	9	181	1,630
12	Pirak Timu	7	4	99	395
13	Cot Girek	0	0	0	0
14	Tanah Jambo Aye	3	3	100	300
15	Langkahan	5	5	87	433
16	Seunuddon	14	13	70	915
17	Baktiya	11	16	100	1,604
18	Baktiya Barat	28	27	36	985
19	Lhoksukon	13	11	125	1,375
20	Tanah Luas	14	12	117	1,402
21	Nibong	7	11	107	1,175
22	Samudera	31	27	31	847
23	Syamtalira Aron	6	9	123	1,105
24	Tanah Pasir	3	2	43	85
25	Lapang	0	0	0	0
26	Muara Batu	9	6	14	85
27	Dewantara	4	4	93	370
	<b>Jumlah/Total</b>				
	2014	241	235	924.47	21,725.00
	2013	327	537	608.64	32,684.00
	2012	338	558	93.84	5,236.30
	2011	308	473	100.19	4,738.80

Sumber : Dinas Pertanian Tanaman Pangan dan Peternakan Kabupaten Aceh Utara  
Source : Food , Agriculture and Livestock Services of North Aceh Regency

Tabel : 5.18

## Luas Tanam, Luas Panen, Produktivitas dan Produksi

Table

## Bayam Menurut Kecamatan

## Plantation Area, Harvesting Area, Productivity, and Production of Spinages by Sub District

2014

Kecamatan/ Sub District		Luas Tanam/ Plantation Area	Luas Panen/ Harvesting Area	Produktivitas/ Productivity	Produksi/ Production	
		(Ha)	(Ha)	(Kw/Ha)	(Ton)	
(1)		(2)	(3)	(4)	(5)	
1	Sawang	0	0	0	0	
2	Nisam	4	5	81	407	
3	Nisam Antara	7	8	0	72	
4	Banda Baro	0	0	0	0	
5	Kuta Makmur	19	18	9	165	
6	Simpang Kramat	22	25	16	407	
7	Syamtalira Bayu	11	9	22	202	
8	Geureudong Pase	9	9	13	117	
9	Meurah Mulia	0	0	0	0	
10	Matang Kuli	15	14	33	460	
11	Paya Bakong	4	5	16	79	
12	Pirak Timu	0	0	0	0	
13	Cot Girek	0	0	0	0	
14	Tanah Jambo Aye	12	12	12	143	
15	Langkahan	0	0	0	0	
16	Seunuddon	11	10	9	85	
17	Baktiya	13	13	27	356	
18	Baktiya Barat	11	12	13	150	
19	Lhoksukon	19	15	25	375	
20	Tanah Luas	7	7	21	149	
21	Nibong	12	14	22	307	
22	Samudera	16	17	19	324	
23	Syamtalira Aron	8	10	37	371	
24	Tanah Pasir	1	0	0	4	
25	Lapang	0	0	0	0	
26	Muara Batu	7	7	2	15	
27	Dewantara	12	12	87	1040	
Jumlah/Total		2014	220	222	235.50	5,228.00
		2013	239	260	203.50	5,291.00
		2012	270	286	31.61	904.10
		2011	312	312	31.80	992.10

Sumber : Dinas Pertanian Tanaman Pangan dan Peternakan Kabupaten Aceh Utara

Source : Food , Agriculture and Livestock Services of North Aceh Regency

**Tabel : 5.19 Luas Tanam, Luas Panen, Produktivitas dan Produksi  
Semangka Menurut Kecamatan  
Table Plantation Area, Harvesting Area, Productivity, and Production of  
Watermelon by Sub District  
2014**

	Kecamatan/ Sub District	Luas Tanam/ Plantation Area	Luas Panen/ Harvesting Area	Produktivitas/ Productivity	Produksi/ Production
		(Ha)	(Ha)	(Kw/Ha)	(Ton)
	(1)	(2)	(3)	(4)	(5)
1	Sawang	6	3	43	130
2	Nisam	8	8	62	495
3	Nisam Antara	4	0	0	0
4	Banda Baro	0	0	0	0
5	Kuta Makmur	8	3	25	75
6	Simpang Kramat	1	1	90	90
7	Syamtalira Bayu	0	0	0	0
8	Geureudong Pase	1	6	72	430
9	Meurah Mulia	0	0	0	0
10	Matang Kuli	1	0	0	0
11	Paya Bakong	0	0	0	0
12	Pirak Timu	1	1	95	95
13	Cot Girek	1	0	0	0
14	Tanah Jambo Aye	0	2	110	220
15	Langkahan	0	1	21	21
16	Seunuddon	25	20	98	1950
17	Baktiya	6	5	86	430
18	Baktiya Barat	24	30	101	3019
19	Lhoksukon	5	3	17	50
20	Tanah Luas	3	1	250	250
21	Nibong	3	2	60	120
22	Samudera	8	10	59	585
23	Syamtalira Aron	1	1	150	150
24	Tanah Pasir	14	3	183	550
25	Lapang	1	2	100	200
26	Muara Batu	4	8	62	494
27	Dewantara	7	8	153	1225
	<b>Jumlah/Total</b>				
	2014	132	118	885.51	10,449.00
	2013	123	140	706.50	9,891.00
	2012	120	143	104.00	1,487.20
	2011	139	138	133.17	1,837.70

Sumber : Dinas Pertanian Tanaman Pangan dan Peternakan Kabupaten Aceh Utara

Source : Food , Agriculture and Livestock Services of North Aceh Regency

Tabel : 5.20

Table

**Luas Tanam, Luas Panen, Produktivitas dan Produksi  
Kangkung Menurut Kecamatan  
Plantation Area, Harvesting Area, Productivity, and Production of  
Kangkung by Sub Distric  
2014**

	Kecamatan/ Sub Distric	Luas Tanam/ Plantation Area	Luas Panen/ Harvesting Area	Produktivitas/ Productivity	Produksi/ Production
		(Ha)	(Ha)	(Kw/Ha)	(Ton)
	(1)	(2)	(3)	(4)	(5)
1	Sawang	0	0	0	0
2	Nisam	4	5	80	400
3	Nisam Antara	0	0	0	0
4	Banda Baro	0	0	0	0
5	Kuta Makmur	15	14	68	957
6	Simpang Kramat	0	0	0	0
7	Syamtalira Bayu	9	7	41	284
8	Geureudong Pase	9	9	82	738
9	Meurah Mulia	0	0	0	0
10	Matang Kuli	11	10	27	265
11	Paya Bakong	2	2	100	200
12	Pirak Timu	0	0	0	0
13	Cot Girek	0	0	0	0
14	Tanah Jambo Aye	11	10	75	751
15	Langkahan	0	0	0	0
16	Seunuddon	9	9	9	80
17	Baktiya	12	12	120	1438
18	Baktiya Barat	11	12	15	174
19	Lhoksukon	13	12	25	300
20	Tanah Luas	3	4	93	372
21	Nibong	7	6	119	714
22	Samudera	1	4	7	27
23	Syamtalira Aron	5	7	96	670
24	Tanah Pasir	0	0	0	0
25	Lapang	0	0	0	140
26	Muara Batu	9	9	1	11
27	Dewantara	12	12	80	960
	<b>Jumlah/Total</b>				
	2014	143	144	588.96	8,481.00
	2013	174	204	427.79	8,727.00
	2012	214	226	54.29	1,227.00
	2011	213	240	62.06	1,489.50

Sumber : Dinas Pertanian Tanaman Pangan dan Peternakan Kabupaten Aceh Utara

Source : Food , Agriculture and Livestock Services of North Aceh Regency

**Tabel : 5.21 Luas Tanam, Luas Panen, Produktivitas dan Produksi  
Cabe Rawit Menurut Kecamatan  
Plantation Area, Harvesting Area, Productivity, and Production of  
Small Chilli by Sub Distric  
2014**

	Kecamatan/ Sub Distric	Luas Tanam/ Plantation Area	Luas Panen/ Harvesting Area	Produktivitas/ Productivity	Produksi/ Production
		(Ha)	(Ha)	(Kw/Ha)	(Ton)
	(1)	(2)	(3)	(4)	(5)
1	Sawang	11	10	21	205
2	Nisam	4	6	144	864
3	Nisam Antara	8	5	70	350
4	Banda Baro	2	1	205	205
5	Kuta Makmur	4	6	56	333
6	Simpang Kramat	34	26	43	1,110
7	Syamtalira Bayu	3	1	195	195
8	Geureudong Pase	1	0	0	0
9	Meurah Mulia	25	21	159	3,340
10	Matang Kuli	5	5	85	425
11	Paya Bakong	3	6	77	460
12	Pirak Timu	1	0	0	70
13	Cot Girek	0	1	1	1
14	Tanah Jambo Aye	12	11	118	1,300
15	Langkahan	9	7	56	394
16	Seunuddon	6	2	30	60
17	Baktiya	2	3	16	48
18	Baktiya Barat	5	5	75	377
19	Lhoksukon	6	4	100	400
20	Tanah Luas	2	3	25	74
21	Nibong	0	1	17	17
22	Samudera	1	1	35	35
23	Syamtalira Aron	1	6	61	368
24	Tanah Pasir	0	1	12	12
25	Lapang	0	1	75	75
26	Muara Batu	4	1	17	17
27	Dewantara	3	6	28	165
	<b>Jumlah/Total</b>				
	2014	152	140	778.57	10,900.00
	2013	150	351	271.91	9,544.00
	2012	127	334	28.88	964.70
	2011	107	340	27.25	926.40

Sumber : Dinas Pertanian Tanaman Pangan dan Peternakan Kabupaten Aceh Utara  
Source : Food , Agriculture and Livestock Services of North Aceh Regency

Tabel : 5.22

## Realisasi Penggunaan Pestisida Untuk Tanaman Padi

Table

Menurut Kecamatan

Realisation of Pesticide for Paddy by Sub District

2014

BPP Kecamatan/ BPP Sub District	Luas (Ha)			Jumlah/ Total
	Insektisida	Rodentisida	Fungisida	
(1)	(2)	(3)	(4)	(5)
1 Sawang	0	440	-	440
2 Nisam	0	0	-	0
3 Nisam Antara	0	588	-	588
4 Banda Baro	0	200	-	200
5 Kuta Makmur	0	900	-	900
6 Simpang Kramat	0	200	-	200
7 Syamtalira Bayu	0	400	-	400
8 Geureudong Pase	0	0	-	0
9 Meurah Mulia	75	200	-	275
10 Matang Kuli	0	704	-	704
11 Paya Bakong	0	200	-	200
12 Pirak Timu	50	360	-	410
13 Cot Girek	20	400	-	420
14 Tanah Jambo Aye	0	200	-	200
15 Langkahan	0	488	-	488
16 Seunuddon	20	308	-	328
17 Baktiya	0	340	-	340
18 Baktiya Barat		340	-	340
19 Lhoksukon	0	200	-	200
20 Tanah Luas	0	200	-	200
21 Nibong	0	200	-	200
22 Samudera	0	200	-	200
23 Syamtalira Aron	0	396	-	396
24 Tanah Pasir	0	200	-	200
25 Lapang	0	0	-	0
26 Muara Batu	0	816	-	816
27 Dewantara	0	200	-	200
<b>Jumlah/Total</b>	<b>165</b>	<b>8,680</b>	<b>0</b>	<b>8,845</b>

Sumber : Dinas Pertanian Tanaman Pangan dan Peternakan Kabupaten Aceh Utara

Source : Food , Agriculture and Livestock Services of North Aceh Regency

Tabel : 5.23

## Perkembangan Tanaman Buah-buahan

Table

## The Development Plantation of Fruits

2014

Kecamatan/ Sub Distric	Jumlah Tanaman Tahun Lalu (Batang)	Penanaman Baru (Batang)	Ditebang/ Dibongkar (Batang)	Jumlah Tanaman Tahun Ini (Batang)
(1)	(2)	(3)	(4)	(5)
1 Langsung	52,693	4,265	2,467	54,491
2 Durian	111,654	1,683	2,487	110,850
3 Jeruk Siam / Keprok	7,566	8	2,438	5,136
4 Mangga	84,890	3,327	4,309	83,908
5 Nenas	15,753	8,835	13,389	11,199
6 Pepaya	52,640	8,005	13,389	47,256
7 Pisang	209,107	26,403	61,740	173,770
8 Rambutan	194,135	3,159	4,293	193,001
9 Sawo	24,638	102	501	24,239
10 Melinjo	24,314	344	2,302	22,356
11 Nangka	16,960	322	1,094	16,188
12 Belimbing	4,803	465	248	5,020
13 Alpukat	608	-	18	590
14 Jambu Biji	10,505	89	1,395	9,199
15 Jambu Air	10,715	527	376	10,866
16 Jeruk Besar	14,032	89	1,463	12,658
17 Manggis	16,630	900	219	17,311
18 Sirsak	3,700	97	246	3,551
19 Sukun	9,550	46	79	9,517
20 Salak	2,162	20	232	1,950
21 Petai	634	20	17	637
22 Jengkol	2,764	236	204	2,796
<b>Jumlah/Total</b>	<b>870,453</b>	<b>58,942</b>	<b>112,906</b>	<b>816,489</b>

Lanjutan Tabel/Continued Table 5.23

Kecamatan/ Sub Distric	Tanaman Blm Menghasilkan (Batang)	Tan. Produktif Menghasilkan (Batang)	Tan. Tidak Menghasilkan (Batang)	Tanaman Tua/ Rusak (Batang)	Produksi (Ton)
(1)	(6)	(7)	(8)	(9)	(10)
Langsat	15,381	14,617	23,925	568	12,632
Durian	35,096	20,296	42,412	13,046	28,228
Jeruk Siam / Keprok	1,702	888	2,421	125	1,278
Mangga	18,294	17,128	39,452	9,034	25,531
Nenas	5,875	3,593	385	1,346	991
Pepaya	15,065	18,908	11,488	1,795	10,440
Pisang	40,284	69,347	39,118	25,021	27,945
Rambutan	28,184	81,842	81,669	1,306	27,416
Sawo	5,301	6,670	9,903	2,365	4,678
Melinjo	3,267	8,044	10,616	429	2,952
Nangka	4,270	3,520	7,673	725	13,856
Belimbing	2,360	1,058	757	845	1,147
Alpukat	120	50	375	45	75
Jambu Biji	2,621	1,155	3,719	1,704	1,169
Jambu Air	3,016	2,040	3,226	2,584	2,749
Jeruk Besar	2,936	1,380	7,269	1,073	2,865
Manggis	4,507	3,161	8,786	857	3756
Sirsak	858	853	1,303	537	371
Sukun	2,397	2,068	3,590	1,462	2,375
Salak	20	-	1,695	235	0
Petai	205	150	97	185	43
Jengkol	1,128	924	140	604	2,653
Jumlah/Total	192,887	257,692	300,019	65,891	173,149

Sumber : Dinas Pertanian Tanaman Pangan Kabupaten Aceh Utara

Source : Food , Agriculture and Livestock Services of North Aceh Regency

Tabel : 5.24

## Perkembangan Luas Tanam, Luas Panen dan Produksi

Table

## Tanaman Padi, Palawija dan Hortikultura

*Development Plantation Area, Harversting Area and Production of**Paddy, Palawija and Horticultura*

2014

Jenis Tanaman/ <i>Plant</i>	Luas Tanam/ <i>Plantation Area</i> (Ha)	Luas Panen/ <i>Harvesting Area</i> (Ha)	Produktivitas/ <i>Productivity</i> (Kw/Ha)	Produksi/ <i>Production</i> (Ton)
(1)	(2)	(3)	(4)	(5)
1 Padi	75,800	73,579	53.00	389,945.41
2 Kedelai	7,765	4,778	16.50	7,882.97
3 Jagung	1,762	426	45.15	1,923.40
4 Kacang Tanah	105	125	19.90	248.75
5 Kacang Hijau	40	45	15.35	69.08
6 Ubi Kayu	244	209	217.80	4,552.02
7 Ubi Jalar	80	67	62.20	416.74
8 Kacang Panjang	307	288	59	16,853
9 Cabe Besar	241	220	64	14,115
10 Tomat	53	50	71	3,567
11 Terong	149	132	103	13,567
12 Ketimun	241	235	92	21,725
13 Kangkung	143	144	59	8,481
14 Bayam	220	222	24	5,228
15 Semangka	132	118	90	10,579
16 Cabe Rawit	152	140	78	10,900

Sumber : Dinas Pertanian Tanaman Pangan Kabupaten Aceh Utara

Source : Food , Agriculture and Livestock Services of North Aceh Regency

Tabel : 5.25

## Perkembangan Luas Tanam, Luas Panen dan Produksi

Table

## Buah - buahan

*Development Plantation Area, Harversting Area and Production of**Fruits*

2014

Jenis Tanaman/ <i>Plant</i>		Tanam/ <i>Plantation</i>	Panen/ <i>Harvesting</i>	Produktivitas/ <i>Productivity</i>	Produksi/ <i>Production</i>
		(Batang)	(Batang)	(Kw/Batang)	(Ton)
(1)	(2)	(3)	(4)	(5)	
1	Langsat	4,265	14,617	0.86	1,263
2	Durian	1,683	20,296	1.39	2,823
3	Jeruk Siam / Keprok	8	888	1.44	128
4	Mangga	3,327	17,128	1.49	2,553
5	Nenas	8,835	3,593	0.28	99
6	Pepaya	8,005	18,908	0.55	1,044
7	Pisang	26,403	69,347	0.40	2,795
8	Rambutan	3,159	81,842	0.33	2,742
9	Sawo	102	6,670	0.70	468
10	Melinjo	344	8,044	0.37	295
11	Nangka	322	3,520	3.94	1,386
12	Belimbing	465	1,058	1.08	115
13	Alpukat	0	50	1.50	8
14	Jambu Biji	89	1,155	1.01	117
15	Jambu Air	527	2,040	1.35	275
16	Jeruk Besar	89	1,380	2.08	287
17	Manggis	900	3,161	1.19	376
18	Sirsak	97	853	0.43	37
19	Sukun	46	2,068	1.15	238
20	Salak	20	0	0.00	0
21	Petai	20	150	0.29	4
22	Jengkol	236	924	2.87	2,653

Sumber : Dinas Pertanian Tanaman Pangan Kabupaten Aceh Utara

Source : Food , Agriculture and Livestock Services of North Aceh Regency

Tabel : 5.26

**Jumlah Alat Pertanian Menurut Jenis**  
**Number of Agricultural Tools by Kinds**  
**2014**

	Jenis Alat/Mesin Pertanian/ Agricultural Tools	Kondisi/Condition (Unit)		Jumlah/ Total
		Baik/Good	Rusak/Bad	
	(1)	(2)	(3)	(4)
1	Traktor Roda Dua	600	103	703
2	Traktor Roda Empat	75	4	79
3	Tanam Padi (Transplanter)	2	-	2
4	Tanam Biji-bijian (Seeder)	-	-	-
5	Penyemprot (Hand Sprayer dan Power Sprayer)	12,897	434	13,331
6	Pengabut Pestisida ( Swing - Fog)	-	-	-
7	Emposan Tikus	-	-	-
8	Pembersih Gulma	-	-	-
9	Pompa Air	202	27	229
10	Sabit Bergerigi	85,879	3,610	89,489
11	Pemotong Padi Tipe Gunting (Reaper)	2	-	2
12	Pemotong Padi Tipe Gendong (Paddy Mower)	2	-	2
13	Stripper	-	-	-
14	Combine Harvester	-	-	-
15	Pengungkit Ubi Kayu/Ubi Jalar	-	-	-
16	Perontok Padi (Thresher)	1,359	150	1,509
17	Pemipil Jagung (Comsheller)	5	1	6
18	Perontok Kedelai (Thresher)	5	-	5
19	Perontok Multiguna (Padi,Jagung, Kedelai)	2	-	2
20	Pembersih Gabah (Winower)	2	-	2
21	Pengering Tipe Datar (Flat Bed Dryer)	3	-	3
22	Pengering Tipe Vertikal (Continous Dryer)	1	-	1
23	Penggilingan Padi Kecil (Small Rice Mill)	154	7	161
24	Penggilingan Padi Menengah (Medium Rice Mill)	34	2	36
25	Penggilingan Padi Besar (Large Rice Mill)	-	-	-
26	Penyimpan Hasil Tanaman Pangan (Silo)	1	-	1
27	Alat Pembuat Pupuk Organik (APPO) / Kompas	7	-	7

Sumber : Dinas Pertanian Tanaman Pangan Kabupaten Aceh Utara

Source : Food , Agriculture and Livestock Services of North Aceh Regency

Tabel : 5.27

Table

**Luas Tanaman dan Produksi Cengkeh Tanaman Perkebunan  
Rakyat Menurut Kecamatan  
Planted Area and Production of Clove Smallholders Estates by  
Sub District  
2015**

	Kecamatan/ Sub District	Luas Tanaman Tahunan/Area (Ha)			Jumlah/ Total	Produksi/ Production (Ton)	
		T.B.M./ Not Yet Productive	T.M./ Productive	T.R./ Unpro- ductive			
	(1)	(2)	(3)	(4)	(5)	(6)	
1	Sawang	0	0	0	0	0	
2	Nisam	0	24	8	32	2.304	
3	Nisam Antara	0	1	0	1	0.1	
4	Banda Baro		8	4	12	0.6	
5	Kuta Makmur	0	7	1	8	0.595	
6	Simpang Kramat	0	4	1	5	0.36	
7	Syamtalira Bayu	0	21	25.5	46.5	1.953	
8	Geureudong Pase	0	0	0	0	0	
9	Meurah Mulia	0	0	0	0	0	
10	Matang Kuli	0	0	0	0	0	
11	Paya Bakong	0	2	0	2	0.192	
12	Pirak Timu	0	0	0	0	0	
13	Cot Girek	0	0	0	0	0	
14	Tanah Jambo Aye	0	0	0	0	0	
15	Langkahan	0	0	0	0	0	
16	Seunuddon	0	0	0	0	0	
17	Baktiya	0	0	0	0	0	
18	Baktiya Barat	0	0	0	0	0	
19	Lhoksukon	0	0	0	0	0	
20	Tanah Luas	0	0	0	0	0	
21	Nibong	0	6	52	58	0.498	
22	Samudera	0	5	0	5	0.4	
23	Syamtalira Aron	0	2	0	2	0.13	
24	Tanah Pasir	0	0	0	0	0	
25	Lapang	0	0	0	0	0	
26	Muara Batu	0	0	0	0	0	
27	Dewantara	0	10	8	18	0.6	
	Jumlah/Total	2015	0	90	99.5	189.5	8
		2013	0	93	97	190	8
		2012	3	91	97	191	7
		2011	3	91	97	191	7

Sumber : Dinas Perkebunan dan Kehutanan Kabupaten Aceh Utara

Source : Forestry and Estate Services of North Aceh Regency

Tabel : 5.28

## Luas Tanaman dan Produksi Aren Tanaman Perkebunan

Table

## Rakyat Menurut Kecamatan

## Planted Area and Production of Palm Sugar Smallholders Estates by

## Sub District

2015

	Kecamatan/ Sub District	Luas Tanaman Tahunan/Area (Ha)			Jumlah/ Total	Produksi/ Production (Ton)	
		T.B.M./ Not Yet Productive	T.M./ Productive	T.R./ Unpro- ductive			
	(1)	(2)	(3)	(4)	(5)	(6)	
1	Sawang	0	53	13	66	42.4	
2	Nisam	0	84	14	98	71.4	
3	Nisam Antara	0	15	2	17	12	
4	Banda Baro	0	15	1	16	13	
5	Kuta Makmur	0	8	1	9	7	
6	Simpang Kramat		5	0	5	4.25	
7	Syamtalira Bayu	0	21	3	24	17.85	
8	Geureudong Pase	0	14	2	16	10.5	
9	Meurah Mulia	0	17	3	20	12.75	
10	Matang Kuli	0	11	1	12	9.35	
11	Paya Bakong	0	19	2	21	14.82	
12	Pirak Timu	0	5	0	5	3	
13	Cot Girek		1	0	1	0.7	
14	Tanah Jambo Aye	0	7	0	7	5.6	
15	Langkahan	0	11	1	12	5.5	
16	Seunuddon	0	6	1	7	4.8	
17	Baktiya		8	1	9	6.4	
18	Baktiya Barat	0	13	3	16	11.102	
19	Lhoksukon	0	14	1	15	11.9	
20	Tanah Luas	0	14	2	16	11.2	
21	Nibong	0	14	6	20	11.256	
22	Samudera	0	5	0	5	4.25	
23	Syamtalira Aron	0	6	0	6	4.8	
24	Tanah Pasir	0	8	1	9	6.8	
25	Lapang	0	5	3	8	4	
26	Muara Batu	0	3	0	3	2.4	
27	Dewantara	0	21	3	24	17.85	
Jumlah/Total		2015	-	403	64	467	327
		2013		403	64	467	332
		2012		403	64	467	333
		2011		403	64	467	333

Sumber : Dinas Perkebunan dan Kehutanan Kabupaten Aceh Utara

Source : Forestry and Estate Services of North Aceh Regency

Tabel : 5.29

Table

**Luas Tanaman dan Produksi Kelapa Tanaman Perkebunan  
Rakyat Menurut Kecamatan  
Planted Area and Production of Coconut Smallholders Estates by  
Sub District  
2015**

	Kecamatan/ Sub District	Luas Tanaman Tahunan/Area (Ha)			Jumlah/ Total	Produksi/ Production (Ton)		
		T.B.M./ Not Yet Productive	T.M./ Productive	T.R./ Unpro- ductive				
	(1)	(2)	(3)	(4)	(5)	(6)		
1	Sawang	9	561	19	589	393.261		
2	Nisam	0	1748	87	1835	1206.12		
3	Nisam Antara	0	1700	179	1879	1190		
4	Banda Baro	0	205	16	221	143.91		
5	Kuta Makmur	0	90	9	99	61.02		
6	Simpang Kramat	0	110	110	121	75.02		
7	Syamtalira Bayu	0	263	25	288	191.99		
8	Geureudong Pase	6	195	4	205	134.94		
9	Meurah Mulia	0	124	1	125	82.956		
10	Matang Kuli	31	243	15	289	170.1		
11	Paya Bakong	0	576	9	585	403.2		
12	Pirak Timu	6	461	43	510	323.161		
13	Cot Girek	1	162	13	176	116.964		
14	Tanah Jambo Aye	0	827	84	911	620.25		
15	Langkahan	0	219	28	247	164.031		
16	Seunuddon	0	409	18	427	303.069		
17	Baktiya	0	233	11	244	175		
18	Baktiya Barat	0	726	25	751	545.226		
19	Lhoksukon	0	1680	104	1784	1260		
20	Tanah Luas	5	1510	18	1533	1132.5		
21	Nibong	5	427	96	528	319.823		
22	Samudera	0	323	10	333	219.64		
23	Syamtalira Aron	0	87	45	132	61.77		
24	Tanah Pasir	0	902	16	918	640.42		
25	Lapang	0	263	42	305	184.1		
26	Muara Batu	0	77	8	85	53.9		
27	Dewantara	0	178	11	189	125		
Jumlah/Total		2015	63	14,299	947	15,309	10,297	
		2013		14.299	947	15.246	10,162	
		2012		14.299	947	15.246	10,305	
		2011		14.299	947	15	15.246	10,259

Sumber : Dinas Perkebunan dan Kehutanan Kabupaten Aceh Utara

Source : Forestry and Estate Services of North Aceh Regency

Tabel : 5.30

Table

**Luas Tanaman dan Produksi Pala Tanaman Perkebunan  
Rakyat Menurut Kecamatan  
Planted Area and Production of Nutmeg Smallholders Estates by  
Sub District  
2015**

	Kecamatan/ Sub District	Luas Tanaman Tahunan/Area (Ha)			Jumlah/ Total	Produksi/ Production (Ton)
		T.B.M./ Not Yet Productive	T.M./ Productive	T.R./ Unpro- ductive		
	(1)	(2)	(3)	(4)	(5)	(6)
1	Sawang	0	1	0	1	0.7
2	Nisam	0	34	6	40	6.29
3	Nisam Antara	0	1	0	1	0.3
4	Banda Baro	0	24	6	30	6
5	Kuta Makmur	4	16		20	4
6	Simpang Kramat	0	18	1	19	4.5
7	Syamtalira Bayu	4	22	2	28	6.402
8	Geureudong Pase	0	0	0	0	0
9	Meurah Mulia		2	2	4	1
10	Matang Kuli	0	0	0	0	0
11	Paya Bakong	0	2	0	2	0.6
12	Pirak Timu	0	0	0	0	0
13	Cot Girek	0	0	0	0	0
14	Tanah Jambo Aye	0	4	0	4	0.8
15	Langkahan	0	1	0	1	0.5
16	Seunuddon	0	0	0	0	0
17	Baktiya	0	0	0	0	0
18	Baktiya Barat	0	0	0	0	0
19	Lhoksukon	0	2	1	3	1.36
20	Tanah Luas	0	0	0	0	0
21	Nibong	0	1	1	2	2
22	Samudera	0	0	0	0	0
23	Syamtalira Aron	0	1	0	1	0.5
24	Tanah Pasir	0	0	0	0	0
25	Lapang	0	0	0	0	0
26	Muara Batu	0	0	0	0	0
27	Dewantara	0	0	0	0	0
	<b>Jumlah/Total</b>					
	2015	8	129	19	156	35
	2013		128	20	148	28
	2012		132	16	148	29
	2011		132	16	148	29

Sumber : Dinas Perkebunan dan Kehutanan Kabupaten Aceh Utara

Source : Forestry and Estate Services of North Aceh Regency

Tabel : 5.31

Table

**Luas Tanaman dan Produksi Sagu Tanaman Perkebunan  
Rakyat Menurut Kecamatan  
Planted Area and Production of Sago Smallholders Estates by  
Sub District  
2015**

	Kecamatan/ Sub District	Luas Tanaman Tahunan/Area (Ha)			Jumlah/ Total	Produksi/ Production (Ton)
		T.B.M./ Not Yet Productive	T.M./ Productive	T.R./ Unpro- ductive		
	(1)	(2)	(3)	(4)	(5)	(6)
1	Sawang	23	33	0	56	18
2	Nisam	12	23	0	35	9.2
3	Nisam Antara	15	17	0	32	12
4	Banda Baro	2	4	0	6	1.6
5	Kuta Makmur	0	4	0	4	1.6
6	Simpang Kramat	0	10	0	10	4
7	Syamtalira Bayu	2	14	0	16	2.8
8	Geureudong Pase	10	18	0	28	7.2
9	Meurah Mulia	11	10	0	21	8
10	Matang Kuli	9	6	0	15	2.4
11	Paya Bakong	0	14	0	14	5.6
12	Pirak Timu	6	8	0	14	3.2
13	Cot Girek	6	9	0	15	3.6
14	Tanah Jambo Aye	30	29	0	59	18
15	Langkahan	25	21	0	46	8.4
16	Seunuddon	12	12	0	24	4.8
17	Baktiya	0	2	0	2	1
18	Baktiya Barat	40	50	0	90	24
19	Lhoksukon	13	11	0	24	4.4
20	Tanah Luas	20	11	0	31	4.4
21	Nibong	28	18	0	46	7.2
22	Samudera	12	6	0	18	2.4
23	Syamtalira Aron	0	7	0	7	2.8
24	Tanah Pasir	11	16	0	27	4.8
25	Lapang	14	24	0	38	9.6
26	Muara Batu	0	6	0	6	2.4
27	Dewantara	0	5	0	5	2
<b>Jumlah/Total</b>						
	2015	301	388	0	689	175.2
	2013	299	393	0	692	146
	2012	334	383	0	717	146
	2011	334	383	0	717	146

Sumber : Dinas Perkebunan dan Kehutanan Kabupaten Aceh Utara

Source : Forestry and Estate Services of North Aceh Regency

Ket : \*) Wujud produksi sudah dikonfersikan dari biji basah ke biji kering

Note : \*) The realization of production has been converted from wet to dry bean seed

Tabel : 5.32

Table

**Luas Tanaman dan Produksi Karet Tanaman Perkebunan  
Rakyat Menurut Kecamatan  
Planted Area and Production of Rubber Smallholders Estates by  
Sub District  
2015**

	Kecamatan/ Sub District	Luas Tanaman Tahunan/Area (Ha)			Jumlah/ Total	Produksi/ Production (Ton)	
		T.B.M./ Not Yet Productive	T.M./ Productive	T.R./ Unpro- ductive			
	(1)	(2)	(3)	(4)	(5)	(6)	
1	Sawang	-	-	-	-	-	
2	Nisam	115	10	-	125	5	
3	Nisam Antara	-	-	-	-	-	
4	Banda Baro	50	55	595	700	39	
5	Kuta Makmur	45	15	-	60	10	
6	Simpang Kramat	10	-	-	10	-	
7	Syamtalira Bayu	80	2,680	57	2,817	1,876	
8	Geureudong Pase	-	203	3	206	102	
9	Meurah Mulia	165	557	3	725	279	
10	Matang Kuli	-	-	-	-	-	
11	Paya Bakong	-	161	8	169	89	
12	Pirak Timu	-	-	-	-	-	
13	Cot Girek	-	-	-	-	-	
14	Tanah Jambo Aye	-	546	33	579	229	
15	Langkahan	-	-	-	-	-	
16	Seunuddon	-	18	3	21	8	
17	Baktiya	50	20	3	73	9	
18	Baktiya Barat	25	804	31	860	603	
19	Lhoksukon	60	228	13	301	125	
20	Tanah Luas	-	-	-	-	-	
21	Nibong	10	147	7	164	94	
22	Samudera	150	669	111	930	448	
23	Syamtalira Aron	14	22	1	37	14	
24	Tanah Pasir	-	-	-	-	-	
25	Lapang	100	36	16	152	15	
26	Muara Batu	-	2	1	3	1	
27	Dewantara	60	790	18	868	537	
	Jumlah/Total	2015	934	7	903	8,800	4,483
		2013	350	7	911	8,204	4,472
		2012	400	7	911	8,254	4,472
		2011	350	7	911	8,254	4,472

Sumber : Dinas Perkebunan dan Kehutanan Kabupaten Aceh Utara

Source : Forestry and Estate Services of North Aceh Regency

**Tabel : 5.33** Luas Tanaman dan Produksi Kelapa Hibrida Tanaman Perkebunan  
**Table** Rakyat Menurut Kecamatan  
*Planted Area and Production of Hibrida Coconut Smallholders Estates  
 by Sub District  
 2015*

	Kecamatan/ Sub District	Luas Tanaman Tahunan/Area (Ha)			Jumlah/ Total	Produksi/ Production (Ton)
		T.B.M./ Not Yet Productive	T.M./ Productive	T.R./ Unpro- ductive		
	(1)	(2)	(3)	(4)	(5)	(6)
1	Sawang	0	6	1	7	4
2	Nisam	0	4	1	5	4
3	Nisam Antara	0	5	0	5	4
4	Banda Baro	0	95	6	101	74.955
5	Kuta Makmur	0	0	0	0	0
6	Simpang Kramat	0	23	2	25	10.005
7	Syamtalira Bayu	0	134	17	151	99.964
8	Geureudong Pase	0	38	1	39	29.982
9	Meurah Mulia	0	0	0	0	0
10	Matang Kuli	0	3	0	3	2.001
11	Paya Bakong	0	8	1	9	7
12	Pirak Timu	0	5	1	6	4
13	Cot Girek	0	0	0	0	0
14	Tanah Jambo Aye	0	8	0	8	6
15	Langkahan	0	2	0	2	2
16	Seunuddon	0	1	0	1	0
17	Baktiya	0	0	0	0	0
18	Baktiya Barat	0	4	0	4	4
19	Lhoksukon	0	18	4	22	12.006
20	Tanah Luas	0	4	1	5	3
21	Nibong	0	3	1	4	3
22	Samudera	0	1	0	1	1
23	Syamtalira Aron	0	6	2	8	4.998
24	Tanah Pasir	0	5	1	6	4
25	Lapang	0	1	0	1	1
26	Muara Batu	0	1	0	1	1
27	Dewantara	0	4	1	5	3
<b>Jumlah/Total</b>						
	2015	0	379	40	419	285
	2013	0	379	40	419	297
	2012	0	379	40	419	297
	2011	0	379	40	419	297

Sumber : Dinas Perkebunan dan Kehutanan Kabupaten Aceh Utara

Source : Forestry and Estate Services of North Aceh Regency

**Tabel : 5.34 Luas Tanaman dan Produksi Kelapa Sawit Tanaman Perkebunan Rakyat Menurut Kecamatan**  
**Table Planted Area and Production of Palm Oil Smallholders Estates by Sub District**  
**2015**

	Kecamatan/ Sub District	Luas Tanaman Tahunan/Area (Ha)			Jumlah/ Total	Produksi/ Production (Ton)	
		T.B.M./ Not Yet Productive	T.M./ Productive	T.R./ Unpro- ductive			
	(1)	(2)	(3)	(4)	(5)	(6)	
1	Sawang	0	0	0	0	0	
2	Nisam	513	387	19	919	6,037	
3	Nisam Antara	50	0	0	50	0	
4	Banda Baro	323	394	67	784	6185.8	
5	Kuta Makmur	25	60	2	87	1,014	
6	Simpang Kramat	0	0	0	0	0	
7	Syamtalira Bayu	210	1314	20	1544	22,995	
8	Geureudong Pase	10	421	8	439	6,694	
9	Meurah Mulia	290	637	4	931	9,899	
10	Matang Kuli	0	7	0	7	98	
11	Paya Bakong	33	198	1	232	3128.4	
12	Pirak Timu	0	0	0	0	0	
13	Cot Girek	0	0	0	0	0	
14	Tanah Jambo Aye	210	272	8	490	4,488	
15	Langkahan	0	0	0	0	0	
16	Seunuddon	0	57	549	606	940.5	
17	Baktiya	130	53	1	184	869	
18	Baktiya Barat	260	3856	259	4375	63,701	
19	Lhoksukon	355	638	41	1,034	10,527	
20	Tanah Luas	0	0	0	0	0	
21	Nibong	285	1122	1934	3341	18849.6	
22	Samudera	119	210	5	334	3609.48	
23	Syamtalira Aron	700	141	60	901	2326.5	
24	Tanah Pasir	0	97	3	100	1503.5	
25	Lapang	985	12	7	1004	198	
26	Muara Batu	10	17	2	29	255	
27	Dewantara	195	200	12	407	3360	
	Jumlah/Total	2015	4,703	10,093	3,002	17,798	166,679
		2013	4,099	10,071	3,017	17,064	163,150
		2012	3,764	10,048	3,017	16,829	162,778
		2011	3,724	10,048	3,017	16,789	162,778

Sumber : Dinas Perkebunan dan Kehutanan Kabupaten Aceh Utara

Source : Forestry and Estate Services of North Aceh Regency

Tabel : 5.35

Table

**Luas Tanaman dan Produksi Nilam Tanaman Perkebunan  
Rakyat Menurut Kecamatan  
Planted Area and Production of Aromatic Oil Smallholders Estates by  
Sub District  
2015**

	Kecamatan/ Sub District	Luas Tanaman Tahunan/Area (Ha)			Jumlah/ Total	Produksi/ Production (Ton)
		T.B.M./ Not Yet Productive	T.M./ Productive	T.R./ Unpro- ductive		
	(1)	(2)	(3)	(4)	(5)	(6)
1	Sawang	0	0	0	0	0
2	Nisam	0	2	0	2	0
3	Nisam Antara	0	0	0	0	0
4	Banda Baro	0	9	0	9	0.7875
5	Kuta Makmur	2	4	0	6	0
6	Simpang Kramat	0		0	0	0
7	Syamtalira Bayu	2	8	0	10	1
8	Geureudong Pase	0	0	0	0	0
9	Meurah Mulia	0	15	2	17	1
10	Matang Kuli	0	0	0	0	0
11	Paya Bakong	0	7	0	7	0.609
12	Pirak Timu	0	0	0	0	0
13	Cot Girek	0	0	0	0	0
14	Tanah Jambo Aye	0	7	0	7	1
15	Langkahan	0	0	0	0	0
16	Seunuddon	0	5	0	5	0.4375
17	Baktiya	0	0	0	0	0
18	Baktiya Barat	0	5	1	6	0
19	Lhoksukon	0	5	0	5	0
20	Tanah Luas	0	0	0	0	0
21	Nibong	0	4	0	4	0.35
22	Samudera	0	3	0	3	0.27
23	Syamtalira Aron	0	6	1	7	0.45
24	Tanah Pasir	0	3	0	3	0.2775
25	Lapang	0	5	0	5	0
26	Muara Batu	0	1	0	1	0
27	Dewantara	1	3	2	6	0.2625
	<b>Jumlah/Total</b>					
	2015	5	92	6	103	8
	2013	105	64	-	-	9
	2012	-	132	8	132	17
	2011	-	124	8	132	17

Sumber : Dinas Perkebunan dan Kehutanan Kabupaten Aceh Utara

Source : Forestry and Estate Services of North Aceh Regency

Tabel : 5.36

Table

**Luas Tanaman dan Produksi Kopi Tanaman Perkebunan  
Rakyat Menurut Kecamatan  
Planted Area and Production of Coffe Smallholders Estates by  
Sub Distric  
2015**

	Kecamatan/ Sub Distric	Luas Tanaman Tahunan/Area (Ha)			Jumlah/ Total	Produksi/ Production (Ton)	
		T.B.M./ Not Yet Productive	T.M./ Productive	T.R./ Unpro- ductive			
	(1)	(2)	(3)	(4)	(5)	(6)	
1	Sawang	0	0	0	0	0	
2	Nisam	3	535	12	550	27	
3	Nisam Antara	0	1	0	1	0.55	
4	Banda Baro	0	35	20	55	19.985	
5	Kuta Makmur	140	1,022	13	1,175	82	
6	Simpang Kramat	0	13	9	22	8	
7	Syamtalira Bayu	0	44	233	277	5	
8	Geureudong Pase	0	11	2	13	6	
9	Meurah Mulia	1	14	1	16	8	
10	Matang Kuli	0	4	2	6	2	
11	Paya Bakong	0	17	2	19	8.993	
12	Pirak Timu	0	0	0	0	0	
13	Cot Girek	0	0	0	0	0	
14	Tanah Jambo Aye	1	14	1	16	7	
15	Langkahan	0	11	1	12	6	
16	Seunuddon	0	8	1	9	4	
17	Baktiya	0	7	0	7	4	
18	Baktiya Barat	0	7	1	8	4	
19	Lhoksukon	0	12	2	14	7	
20	Tanah Luas	0	0	0	0	0	
21	Nibong	0	30	11	41	2.4	
22	Samudera	0	5	0	5	2	
23	Syamtalira Aron	0	25	5	30	1.5	
24	Tanah Pasir	0	8	1	9	4	
25	Lapang	0	9	2	11	4.005	
26	Muara Batu	0	9	1	10	5	
27	Dewantara	5	25	289	319	8	
Jumlah/Total		2015	150	1,866	609	2,625	226
		2013	-	366	609	975	187
		2012	-	366	609	975	187
		2011	-	366	609	975	187

Sumber : Dinas Perkebunan dan Kehutanan Kabupaten Aceh Utara

Source : Forestry and Estate Services of North Aceh Regency

Tabel : 5.37

Table

**Luas Tanaman dan Produksi Kapuk Tanaman Perkebunan  
Rakyat Menurut Kecamatan  
Planted Area and Production of Kapok Smallholders Estates by  
Sub District  
2015**

	Kecamatan/ Sub District	Luas Tanaman Tahunan/Area (Ha)			Jumlah/ Total	Produksi/ Production (Ton)
		T.B.M./ Not Yet Productive	T.M./ Productive	T.R./ Unpro- ductive		
	(1)	(2)	(3)	(4)	(5)	(6)
1	Sawang	-	23	4	27	16
2	Nisam	-	78	26	104	70
3	Nisam Antara	-	5	1	6	4
4	Banda Baro	-	22	12	34	18
5	Kuta Makmur	-	-	-	-	-
6	Simpang Kramat	-	-	-	-	-
7	Syamtalira Bayu	-	19	12	31	17
8	Geureudong Pase	-	9	2	11	9
9	Meurah Mulia	-	-	-	-	-
10	Matang Kuli	-	9	1	10	9
11	Paya Bakong	-	5	1	6	5
12	Pirak Timu	-	1	-	1	1
13	Cot Girek	-	-	-	-	-
14	Tanah Jambo Aye	-	20	7	27	16
15	Langkahan	-	3	1	4	3
16	Seunuddon	-	4	3	7	4
17	Baktiya	-	-	-	-	-
18	Baktiya Barat	-	12	2	14	11
19	Lhoksukon	-	-	-	-	-
20	Tanah Luas	-	8	2	10	6
21	Nibong	-	-	-	-	-
22	Samudera	-	-	-	-	-
23	Syamtalira Aron	-	-	-	-	-
24	Tanah Pasir	-	-	-	-	-
25	Lapang	-	6	3	9	5
26	Muara Batu	-	-	-	-	-
27	Dewantara	-	18	12	30	17
	<b>Jumlah/Total</b>					
	2015	-	242	89	331	210
	2013	-	242	89	331	216
	2012	-	242	89	331	216
	2011	-	242	89	331	216

Sumber : Dinas Perkebunan dan Kehutanan Kabupaten Aceh Utara

Source : Forestry and Estate Services of North Aceh Regency

Tabel : 5.38

Table

**Luas Tanaman dan Produksi Pinang Tanaman Perkebunan  
Rakyat Menurut Kecamatan  
Planted Area and Production of Areca Nut Smallholders Estates by  
Sub District  
2015**

	Kecamatan/ Sub District	Luas Tanaman Tahunan/Area (Ha)			Jumlah/ Total	Produksi/ Production (Ton)	
		T.B.M./ Not Yet Productive	T.M./ Productive	T.R./ Unpro- ductive			
	(1)	(2)	(3)	(4)	(5)	(6)	
1	Sawang	0	59	3	62	27	
2	Nisam	112	1813	32	1957	450	
3	Nisam Antara	0	18	1	19	5	
4	Banda Baro	15	215	4	234	120	
5	Kuta Makmur	0	164	1	165	90	
6	Simpang Kramat	0	135	1	136	101	
7	Syamtalira Bayu	171	902	20	1093	341	
8	Geureudong Pase	75	116	1	192	90	
9	Meurah Mulia	55	114	0	169	60	
10	Matang Kuli	0	130	0	130	50	
11	Paya Bakong	79	826	21	926	244	
12	Pirak Timu	0	10	0	10	2	
13	Cot Girek	0	7	0	7	6	
14	Tanah Jambo Aye	67	306	16	389	277	
15	Langkahan	6	22	4	32	1	
16	Seunuddon	0	567	31	598	144	
17	Baktiya	20	382	17	419	206	
18	Baktiya Barat	50	1553	59	1662	520	
19	Lhoksukon	36	320	31	387	115	
20	Tanah Luas	23	197	14	234	120	
21	Nibong	88	651	49	788	350	
22	Samudera	21	643	19	683	295	
23	Syamtalira Aron	0	190	10	200	115	
24	Tanah Pasir	0	130	24	154	95	
25	Lapang	0	742	173	915	267	
26	Muara Batu	0	76	11	87	15	
27	Dewantara	0	611	14	625	145	
	Jumlah/Total	2015	818	11	556	12,273	4,251
		2013	815	11	556	12,267	6,921
		2012	985	11	556	12,267	6,813
		2011	985	11	556	12,267	6,813

Sumber : Dinas Perkebunan dan Kehutanan Kabupaten Aceh Utara

Source : Forestry and Estate Services of North Aceh Regency

Tabel : 5.39

Table

**Luas Tanaman dan Produksi Kakao Tanaman Perkebunan  
Rakyat Menurut Kecamatan  
Planted Area and Production of Cocoa Smallholders Estates by  
Sub District  
2015**

	Kecamatan/ Sub District	Luas Tanaman Tahunan/Area (Ha)			Jumlah/ Total	Produksi/ Production (Ton)
		T.B.M./ Not Yet Productive	T.M./ Productive	T.R./ Unpro- ductive		
	(1)	(2)	(3)	(4)	(5)	(6)
1	Sawang	-	107.0	30.5	137.50	66.982
2	Nisam	208.0	513.0	28.0	749.00	359.1
3	Nisam Antara	-	50.5	31.0	81.5	19.796
4	Banda Baro	124.0	328.5	51.0	503.5	180.675
5	Kuta Makmur	50.0	24.0	1.0	75.00	21.984
6	Simpang Kramat	17.0	88.0	1.0	106.0	80.08
7	Syamtalira Bayu	113.0	643.0	18.0	774.00	443.67
8	Geureudong Pase	32.5	212.0	3.0	247.50	128.896
9	Meurah Mulia	105.0	142.0	3.0	250.0	90.88
10	Matang Kuli	-	111.5	14.5	126.0	46.83
11	Paya Bakong	100.0	97.0	30.0	227.0	40.934
12	Pirak Timu	-	45.0	25.0	70.0	24.975
13	Cot Girek	-	-	-	-	0
14	Tanah Jambo Aye	102.5	160.5	203.5	466.5	99.51
15	Langkahan	-	143.5	26.0	169.5	80.36
16	Seunuddon	65.0	107.0	1.0	173.0	63.13
17	Baktiya	95.0	108.0	1.0	204.0	63.72
18	Baktiya Barat	140.0	367.5	10.0	517.5	257.25
19	Lhoksukon	197.0	168.5	17.5	383.0	92.675
20	Tanah Luas	-	73.0	27.0	100.00	74
21	Nibong	250.0	226.0	3.0	479.0	94.92
22	Samudera	752.0	888.0	43.0	1,683.0	843.6
23	Syamtalira Aron	300.0	201.0	2.0	503.0	120.6
24	Tanah Pasir	150.0	106.0	25.0	281	42.4
25	Lapang	230.0	254.0	11.0	495	142.24
26	Muara Batu	82	57.0	1.0	140.00	20.976
27	Dewantara	132.0	138.0	1.0	271.00	62.1
<b>Jumlah/Total</b>						
	2015	3,245	5,360	608	9,213	3,562
	2013	3,073	5,281	608	8,962	3,222
	2012	3,521	4,474	608	8,602	2,730
	2011	3,521	4,474	608	8,602	2,730

Sumber : Dinas Perkebunan dan Kehutanan Kabupaten Aceh Utara

Source : Forestry and Estate Services of North Aceh Regency

Tabel : 5.40

## Luas Tanaman dan Produksi Lada Tanaman Perkebunan

Table

## Rakyat Menurut Kecamatan

## Planted Area and Production of Pepper Smallholders Estates by

## Sub District

2015

	Kecamatan/ Sub District	Luas Tanaman Tahunan/Area (Ha)			Jumlah/ Total	Produksi/ Production (Ton)
		T.B.M./ Not Yet Productive	T.M./ Productive	T.R./ Unpro- ductive		
	(1)	(2)	(3)	(4)	(5)	(6)
1	Sawang	1	0	0	1	0
2	Nisam	0	-	-	-	0
3	Nisam Antara	0.5	2.0	1.0	3.5	1
4	Banda Baro	1	1.0	-	2.0	0.62
5	Kuta Makmur	2	-	-	2.0	0
6	Simpang Kramat	1	-	-	1.0	0
7	Syamtalira Bayu	1	1.0	0.5	2.5	0.75
8	Geureudong Pase	0	1.0	1.0	2.0	0.5
9	Meurah Mulia	0	-	-	-	0
10	Matang Kuli	0	-	-	-	0
11	Paya Bakong	0	-	-	-	0
12	Pirak Timu	0	1.0	2.0	3.0	0.5
13	Cot Girek	0	-	-	-	0
14	Tanah Jambo Aye	2	3.0	2.0	7.0	1.5
15	Langkahan	0	-	-	-	0
16	Seunuddon	0	1.0	-	1.0	0.5
17	Baktiya	0	-	-	-	0
18	Baktiya Barat	0	1.5	0.5	3.0	0.75
19	Lhoksukon	0	-	-	-	0
20	Tanah Luas	1	-	-	1.0	0
21	Nibong	0	-	-	-	0
22	Samudera	1	-	-	1.0	0
23	Syamtalira Aron	1	-	-	1.0	0
24	Tanah Pasir	0	-	-	-	0
25	Lapang	1	-	-	1.0	0
26	Muara Batu	2	0	0	2	0
27	Dewantara	1	-	-	1.0	0
Jumlah/Total	2015	16	12	7	35	6
	2013	-	12	7	19	6
	2012	-	12	7	19	6
	2011	-	12	7	19	6

Sumber : Dinas Perkebunan dan Kehutanan Kabupaten Aceh Utara

Source : Forestry and Estate Services of North Aceh Regency

Tabel : 5.41

Table

**Luas Tanaman dan Produksi Kemiri Tanaman Perkebunan  
Rakyat Menurut Kecamatan  
Planted Area and Production of Candle Nut Smallholders Estates by  
Sub District  
2015**

	Kecamatan/ Sub District	Luas Tanaman Tahunan/Area (Ha)			Jumlah/ Total	Produksi/ Production (Ton)
		T.B.M./ Not Yet Productive	T.M./ Productive	T.R./ Unpro- ductive		
	(1)	(2)	(3)	(4)	(5)	(6)
1	Sawang	0	172	11	183	145
2	Nisam	0	18	2	20	12.6
3	Nisam Antara	0	5	1	6	3
4	Banda Baro	0	96	17	113	65
5	Kuta Makmur	0	32	2	34	30
6	Simpang Kramat	0	23	2	25	17
7	Syamtalira Bayu	0	94	20	114	75
8	Geureudong Pase	0	5	0	5	3
9	Meurah Mulia	1	0	0	0.5	0
10	Matang Kuli	0	1	0	1	1
11	Paya Bakong	0	18	3	21	12.6
12	Pirak Timu	0	0	0	0	0
13	Cot Girek	0	0	0	0	0
14	Tanah Jambo Aye	0	12	1	13	8
15	Langkahan	0	4	0	4	3
16	Seunuddon	0	5	1	6	4
17	Baktiya	0	0	0	0	0
18	Baktiya Barat	0	39	6	45	40
19	Lhoksukon	0	12	0	12	9
20	Tanah Luas	0	0	0	0	0
21	Nibong	0	20	4	24	18
22	Samudera	0	0	0	0	0
23	Syamtalira Aron	1	5	1	7	4
24	Tanah Pasir	0	5	0	5	4
25	Lapang	0	5	0	5	4
26	Muara Batu	0	5	1	6	4
27	Dewantara	0	56	9	65	42
	<b>Jumlah/Total</b>					
	2015	2.0	632	81	715	504
	2013		632	81	715	499
	2012		632	81	713	501
	2011		632	81	713	501

Sumber : Dinas Perkebunan dan Kehutanan Kabupaten Aceh Utara

Source : Forestry and Estate Services of North Aceh Regency

Tabel : 5.42

## Luas Tanaman dan Produksi Tebu Tanaman Perkebunan

Table

## Rakyat Menurut Kecamatan

## Planted Area and Production of Sugar Cane Smallholders Estates by

## Sub Distric

2015

Kecamatan/ Sub Distric	Luas Tanaman Tahunan/Area (Ha)				Produksi/ Production (Ton)	
	T.B.M./ Not Yet Productive	T.M./ Productive	T.R./ Unpro- ductive	Jumlah/ Total		
(1)	(2)	(3)	(4)	(5)	(6)	
1 Sawang	2	1	0	3	1	
2 Nisam	0	2	0	2	1.3	
3 Nisam Antara	0	1	0	1	1.3	
4 Banda Baro	1	1	0	2	1.3	
5 Kuta Makmur	0	0	0	0	0	
6 Simpang Kramat	0	1	0	1	1.2	
7 Syamtalira Bayu	0	1	0	1	1.2	
8 Geureudong Pase	3	2	0	5	1.5	
9 Meurah Mulia	6	2	0	8	1.5	
10 Matang Kuli	0	2	0	2	1.4	
11 Paya Bakong	0	1	0	1	1.3	
12 Pirak Timu	8	2	0	10.00	1.5	
13 Cot Girek	0	1	0	1	0.237	
14 Tanah Jambo Aye	0	1	0	1	1.3	
15 Langkahan	0	1	0	1	1.3	
16 Seunuddon	0	2	0	2.00	1.4	
17 Baktiya	0	0	0	-	0	
18 Baktiya Barat	5	2	0	7	1.4	
19 Lhoksukon	0	0	0	0	0	
20 Tanah Luas	2	3	0	5	1.6	
21 Nibong	3	1	0	4.00	1.3	
22 Samudera	0	2	0	2	1.5	
23 Syamtalira Aron	2	1	0	3	1.3	
24 Tanah Pasir	4	3	0	7	1.7	
25 Lapang	0	1	0	1.00	1.3	
26 Muara Batu	0	0	0	0	0	
27 Dewantara	2	0	0	2	0	
Jumlah/Total	2015	38	34	-	72	29
	2013	54	30	-	84	26
	2012	24	25	-	49	21
	2011	24	25	-	49	21

Sumber : Dinas Perkebunan dan Kehutanan Kabupaten Aceh Utara

Source : Forestry and Estate Services of North Aceh Regency

Tabel : 5.43

Table

**Jumlah Petugas Peternakan Menurut Kecamatan**  
**Number of Animal Husbandry Officials by Sub District**

2015

Kecamatan/ Sub Distric	Mantri Hewan	Snakma	Sarjana Peternakan	Dokter Hewan	Jumlah/ Total	
(1)	(2)	(3)	(4)	(5)	(6)	
1 Sawang	2	-	1	1	4	
2 Nisam	1	-	-	-	1	
3 Nisam Antara	-	-	-	1	1	
4 Banda Baro	1	-	-	-	1	
5 Kuta Makmur	-	-	1	-	1	
6 Simpang Kramat	-	-	1	-	1	
7 Syamtalira Bayu	-	-	1	-	1	
8 Geureudong Pase	1	-	-	-	1	
9 Meurah Mulia	1	-	-	-	1	
10 Matang Kuli	-	-	-	1	1	
11 Paya Bakong	1	-	-	-	1	
12 Pirak Timu	1	-	-	-	1	
13 Cot Girek	-	-	1	-	1	
14 Tanah Jambo Aye	1	-	-	-	1	
15 Langkahan	-	-	-	1	1	
16 Seunuddon	1	-	-	-	1	
17 Baktiya	1	-	-	1	2	
18 Baktiya Barat	1	-	-	-	1	
19 Lhoksukon	1	1	-	-	2	
20 Tanah Luas	1	-	-	-	1	
21 Nibong	1	-	-	-	1	
22 Samudera	1	-	1	-	2	
23 Syamtalira Aron	1	-	-	-	1	
24 Tanah Pasir	1	-	-	-	1	
25 Lapang	1	-	-	-	1	
26 Muara Batu	1	-	-	1	2	
27 Dewantara	1	-	-	1	2	
Jumlah/Total	2015	21	1	6	7	35
	2014	16	1	5	7	29
	2013	5	24	7	7	43
	2012	6	20	7	14	47
	2011	6	20	7	14	47

Sumber : Dinas Pertanian Tanaman Pangan dan Peternakan Kabupaten Aceh Utara

Source : Food and Agriculture Agency and Husbandry Service of North Aceh Regency

Tabel : 5.44

## Populasi Ternak Besar Sapi Menurut Kecamatan

Table

## Livestock Population of Cow by Sub Distric

2015

Kecamatan/ Sub Distric	Sapi/Cow (Ekor/Tail)			
	Jantan/ Male	Betina/ Female	Jumlah/ Total	
(1)	(2)	(3)	(4)	
1 Sawang	3,319	4,559	7,878	
2 Nisam	1,631	2,777	4,408	
3 Nisam Antara	606	1,160	1,766	
4 Banda Baro	1,003	2,155	3,158	
5 Kuta Makmur	1,428	3,608	5,036	
6 Simpang Kramat	550	1,393	1,943	
7 Syamtalira Bayu	783	2,270	3,053	
8 Geureudong Pase	458	615	1,073	
9 Meurah Mulia	972	1,963	2,935	
10 Matang Kuli	871	1,396	2,267	
11 Paya Bakong	1,076	1,575	2,651	
12 Pirak Timu	1,843	2,506	4,349	
13 Cot Girek	2,758	5,052	7,810	
14 Tanah Jambo Aye	1,985	3,209	5,194	
15 Langkahan	816	1,376	2,192	
16 Seunuddon	2,309	2,668	4,977	
17 Baktiya	3,385	4,331	7,716	
18 Baktiya Barat	1,846	2,376	4,222	
19 Lhoksukon	2,491	4,505	6,996	
20 Tanah Luas	1,423	2,478	3,901	
21 Nibong	603	734	1,337	
22 Samudera	1,189	2,071	3,260	
23 Syamtalira Aron	731	873	1,604	
24 Tanah Pasir	639	805	1,444	
25 Lapang	701	914	1,615	
26 Muara Batu	707	1,057	1,764	
27 Dewantara	949	1,484	2,433	
Jumlah/Total	2015	37,072	59,910	96,982
	2014	30,913	61,452	92,365
	2013	30,828	61,367	92,195
	2012	30,178	60,209	90,387
	2011	29,538	59,077	88,615

Sumber : Dinas Pertanian Tanaman Pangan dan Peternakan Kabupaten Aceh Utara

Source : Food and Agriculture Agency and Husbandary Service of North Aceh Regency

Tabel : 5.45

## Populasi Ternak Besar Kerbau Menurut Kecamatan

Table

## Livestock Population of Buffalo by Sub Distric

2015

Kecamatan/ Sub Distric	Kerbau/Buffalo (Ekor/Tail)			
	Jantan/ Male	Betina/ Female	Jumlah/ Total	
(1)	(2)	(3)	(4)	
1 Sawang	115	228	343	
2 Nisam	50	73	123	
3 Nisam Antara	37	9	46	
4 Banda Baro	35	50	85	
5 Kuta Makmur	72	103	175	
6 Simpang Kramat	13	15	28	
7 Syamtalira Bayu	35	53	88	
8 Geureudong Pase	24	69	93	
9 Meurah Mulia	40	80	120	
10 Matang Kuli	23	26	49	
11 Paya Bakong	83	59	142	
12 Pirak Timu	43	59	102	
13 Cot Girek	223	367	590	
14 Tanah Jambo Aye	46	76	122	
15 Langkahan	13	13	26	
16 Seunuddon	156	256	412	
17 Baktiya	922	1,128	2,050	
18 Baktiya Barat	11	42	53	
19 Lhoksukon	18	22	40	
20 Tanah Luas	48	47	95	
21 Nibong	12	27	39	
22 Samudera	30	61	91	
23 Syamtalira Aron	17	27	44	
24 Tanah Pasir	9	17	26	
25 Lapang	-	-	-	
26 Muara Batu	27	43	70	
27 Dewantara	209	165	374	
Jumlah/Total	2015	2,311	3,115	5,426
	2014	2,097	3,071	5,168
	2013	1,613	2,988	4,601
	2012	1,581	2,929	4,510
	2011	1,474	2,948	4,422

Sumber : Dinas Pertanian Tanaman Pangan dan Peternakan Kabupaten Aceh Utara

Source : Food and Agriculture Agency and Husbandary Service of North Aceh Regency

Tabel : 5.46

## Populasi Ternak Kecil Kambing Menurut Kecamatan

Table

## Small Livestock Population of Goat by Sub Distric

2015

Kecamatan/ Sub Distric	Kambing/Goat (Ekor/Tail)			
	Jantan/ Male	Betina/ Female	Jumlah/ Total	
(1)	(2)	(3)	(4)	
1 Sawang	805	1,160	1,965	
2 Nisam	1,078	1,492	2,570	
3 Nisam Antara	627	607	1,234	
4 Banda Baro	328	406	734	
5 Kuta Makmur	2,055	3,656	5,711	
6 Simpang Kramat	612	778	1,390	
7 Syamtalira Bayu	1,275	1,280	2,555	
8 Geureudong Pase	610	708	1,318	
9 Meurah Mulia	1,252	1,420	2,672	
10 Matang Kuli	799	925	1,724	
11 Paya Bakong	741	1,009	1,750	
12 Pirak Timu	1,158	1,292	2,450	
13 Cot Girek	1,789	2,781	4,570	
14 Tanah Jambo Aye	2,610	1,650	4,260	
15 Langkahan	901	620	1,521	
16 Seunuddon	705	800	1,505	
17 Baktiya	4,089	4,443	8,532	
18 Baktiya Barat	915	1,563	2,478	
19 Lhoksukon	2,461	2,926	5,387	
20 Tanah Luas	1,680	1,589	3,269	
21 Nibong	670	964	1,634	
22 Samudera	1,330	2,329	3,659	
23 Syamtalira Aron	824	1,020	1,844	
24 Tanah Pasir	805	1,035	1,840	
25 Lapang	798	599	1,397	
26 Muara Batu	331	441	772	
27 Dewantara	1,192	3,688	4,880	
Jumlah/Total				
	2015	5,839	41,181	73,621
	2014	33,616	36,497	70,113
	2013	46,668	92,925	139,593
	2012	45,978	91,959	137,937
	2011	46,276	92,551	138,827

Sumber : Dinas Pertanian Tanah 32,440

Source : Food and Agriculture Agency and Husbandary Service of North Aceh Regency

**Tabel : 5.47**  
**Table**

**Populasi Ternak Kecil Domba Menurut Kecamatan**  
**Small Livestock Population of Sheep by Sub Distric**  
**2015**

Kecamatan/ Sub Distric	Domba/Sheep (Ekor/Tail)			
	Jantan/ Male	Betina/ Female	Jumlah/ Total	
(1)	(2)	(3)	(4)	
1 Sawang	155	349	504	
2 Nisam	297	433	730	
3 Nisam Antara	13	41	54	
4 Banda Baro	155	277	432	
5 Kuta Makmur	129	339	468	
6 Simpang Kramat	59	109	168	
7 Syamtalira Bayu	229	247	476	
8 Geureudong Pase	55	70	125	
9 Meurah Mulia	99	140	239	
10 Matang Kuli	101	112	213	
11 Paya Bakong	127	58	185	
12 Pirak Timu	119	97	216	
13 Cot Girek	298	450	748	
14 Tanah Jambo Aye	380	240	620	
15 Langkahan	28	37	65	
16 Seunuddon	50	108	158	
17 Baktiya	1,735	2,161	3,896	
18 Baktiya Barat	153	293	446	
19 Lhoksukon	255	198	453	
20 Tanah Luas	152	198	350	
21 Nibong	139	171	310	
22 Samudera	318	400	718	
23 Syamtalira Aron	53	105	158	
24 Tanah Pasir	127	297	424	
25 Lapang	60	80	140	
26 Muara Batu	78	130	208	
27 Dewantara	475	673	1,148	
Jumlah/Total	2015	5,839	7,813	13,652
	2014	5,491	7,150	12,641
	2013	16,758	34,022	50,780
	2012	16,451	34,109	50,560
	2011	14,812	37,874	52,686

Sumber : Dinas Pertanian Tanaman Pangan dan Peternakan Kabupaten Aceh Utara  
Source : Food and Agriculture Agency and Husbandary Service of North Aceh Regency

Tabel : 5.48 Populasi Ternak Unggas Menurut Kecamatan  
 Table Poultry Population by Sub District  
 (Ekor/Tail )  
 2015

Kecamatan/ Sub District	Jenis Unggas/Kind of Poultry					
	Ayam Buras/ Local Chicken	Ayam Pedaging/ Broiler	Ayam Petelur/ Gallus SP	Itik/ DuckAnas	Itik Manila/Duk Cairina Moschata	
(1)	(2)	(3)	(4)	(5)	(6)	
1 Sawang	15,775	18,882	1,062	7,638	663	
2 Nisam	12,317	17,578	603	5,589	376	
3 Nisam Antara	2,536	5,352	83	2,567	410	
4 Banda Baro	2,932	2,052	0	2,964	323	
5 Kuta Makmur	13,840	22,534	644	5,012	482	
6 Simpang Kramat	6,192	59,444	6,029	5,972	2,154	
7 Syamtalira Bayu	9,110	19,553	402	11,101	2,983	
8 Geureudong Pase	3,657	5,055	77	2,433	122	
9 Meurah Mulia	11,436	7,060	671	8,786	1,985	
10 Matang Kuli	17,826	33,930	829	12,288	6,201	
11 Paya Bakong	11,520	6,215	540	4,610	897	
12 Pirak Timu	12,795	16,170	725	3,465	2,099	
13 Cot Girek	12,279	20,908	293	2,757	323	
14 Tanah Jambo Aye	10,880	17,789	763	10,863	1,383	
15 Langkahan	8,006	16,388	2,180	7,208	2,123	
16 Seunuddon	4,082	4,916	85	2,913	159	
17 Baktiya	20,680	116,380	12,375	20,440	2,338	
18 Baktiya Barat	3,927	23,889	0	2,283	123	
19 Lhoksukon	7,442	91,185	1,477	5,958	1,598	
20 Tanah Luas	17,033	26,641	576	6,240	1,293	
21 Nibong	5,275	4,250	15	4,211	51	
22 Samudera	11,848	146,223	417	12,268	879	
23 Syamtalira Aron	3,213	5,550	2,200	1,551	134	
24 Tanah Pasir	5,730	8,977	1,311	4,368	683	
25 Lapang	1,209	6,947	113	720	48	
26 Muara Batu	8,160	107,003	3,993	5,067	442	
27 Dewantara	26,094	116,116	1,472	11,986	2,804	
Jumlah/Total	2015	265,794	926,996	38,935	171,258	33,076
	2014	253,914	842,718	36,435	163,103	44,999
	2013	587,925	421,967	11,113	315,255	55,846
	2012	587,396	383,606	10,103	300,243	53,187
	2011	46,276	92,551	9,328	305,691	50,654

Sumber : Dinas Pertanian Tanaman Pangan dan Peternakan Kabupaten Aceh Utara

Source : Food and Agriculture Agency and Husbandary Service of North Aceh Regency

Tabel : 5.49 Pematangan Ternak Besar Sapi Menurut Kecamatan  
 Table Slaughtered Livestock of Cow by Sub Distric  
 2015

Kecamatan/ Sub Distric	Sapi/Cow (Ekor/Tail)							
	Jantan/ Male	Betina/ Female	Jumlah/ Total	Jantan/ Male	Betina/ Female	Jumlah/ Total	Jantan/ Male	
(1)	(2)	(3)	(4)	(5)	(6)	(7)	(8)	
1 Sawang	-	-	83	25	104	23	235	
2 Nisam	-	-	45	9	203	28	285	
3 Nisam Antara	-	-	21	6	47	14	88	
4 Banda Baro	-	-	12	8	63	20	103	
5 Kuta Makmur	-	-	63	13	79	25	180	
6 Simpang Kramat	-	-	30	15	117	18	180	
7 Syamtalira Bayu	-	-	44	11	102	22	179	
8 Geureudong Pase	-	-	17	6	24	10	57	
9 Meurah Mulia	-	-	29	9	84	18	140	
10 Matang Kuli	-	-	131	41	189	41	402	
11 Paya Bakong	-	-	69	16	101	28	214	
12 Pirak Timu	-	-	30	10	29	17	86	
13 Cot Girek	-	-	121	38	129	42	330	
14 Tanah Jambo Aye	164	64	404	67	249	47	767	
15 Langkahan	-	-	14	9	31	15	69	
16 Seunuddon	-	-	88	14	79	26	297	
17 Baktiya	-	-	134	41	145	46	366	
18 Baktiya Barat	-	-	57	11	69	24	161	
19 Lhoksukon	-	-	307	81	300	102	790	
20 Tanah Luas	-	-	132	42	200	45	419	
21 Nibong	-	-	12	2	30	17	61	
22 Samudera	-	-	263	51	339	75	728	
23 Syamtalira Aron	-	-	61	19	93	24	197	
24 Tanah Pasir	-	-	47	8	46	17	118	
25 Lapang	-	-	25	3	39	13	80	
26 Muara Batu	-	-	134	30	170	40	374	
27 Dewantara	-	-	215	42	351	50	658	
Jumlah/Total	2015	164	64	2,588	627	3,412	847	7,702
	2014	173	65	2,709	818	2,271	717	6,753

Sumber : Dinas Pertanian Tanaman Pangan dan Peternakan Kabupaten Aceh Utara  
 Source : Food and Agriculture Agency and Husbandary Service of North Aceh Regency

Tabel : 5.50 Pemotongan Ternak Besar Kerbau Menurut Kecamatan  
 Table Slaughtered Livestock of Buffalo by Sub District  
 2015

Kecamatan/ Sub District	Kerbau/ Buffalo (Ekor/Tail)						Jumlah/ Total
	Jantani/ Male	Betinal/ Female	Jantani/ Male	Betinal/ Female	jantani/ Male	Betinal/ Female	
(1)	(2)	(3)	(4)	(5)	(6)	(7)	(8)
1 Sawang	-	-	-	1	9	3	13
2 Nisam	-	-	-	-	7	1	8
3 Nisam Antara	-	-	-	-	6	2	8
4 Banda Baro	-	-	-	-	7	3	10
5 Kuta Makmur	-	-	-	1	14	4	19
6 Simpang Kramat	-	-	-	-	6	4	10
7 Syamtalira Bayu	-	-	-	-	11	4	15
8 Geureudong Pase	-	-	-	-	5	-	5
9 Meurah Mulia	-	-	-	-	7	4	11
10 Matang Kuli	-	-	3	1	14	8	26
11 Paya Bakong	-	-	-	-	4	4	8
12 Pirak Timu	-	-	-	-	3	2	5
13 Cot Girek	-	-	-	-	15	7	22
14 Tanah Jambo Aye	-	-	7	2	23	11	43
15 Langkahan	-	-	-	-	4	4	8
16 Seunuddon	-	-	3	2	9	4	18
17 Baktiya	-	-	1	2	24	11	38
18 Baktiya Barat	-	-	1	-	4	3	8
19 Lhoksukon	-	-	3	1	31	14	49
20 Tanah Luas	-	-	3	2	7	2	14
21 Nibong	-	-	-	-	2	-	2
22 Samudera	-	-	3	2	51	20	76
23 Syamtalira Aron	-	-	-	-	2	1	3
24 Tanah Pasir	-	-	-	-	7	2	9
25 Lapang	-	-	-	-	-	-	-
26 Muara Batu	-	-	2	1	15	6	21
27 Dewantara	-	-	-	-	21	7	28
Jumlah/Total	2015	-	26	15	308	131	480
	2014	7	164	62	147	62	442

Sumber : Dinas Pertanian Tanaman Pangan dan Peternakan Kabupaten Aceh Utara  
 Source : Food and Agriculture Agency and Husbandary Service of North Aceh Regency

Tabel : 5.51

## Pemotongan Ternak Kecil Kambing Menurut Kecamatan

Table

## Slaughtered Small Livestock of Goat by Sub Distric

2015

Kecamatan/ Sub Distric	Kambing/Goat (Ekor/Tail)				
	RPH	Tercatat	Tidak Tercatat	jumlah/total	
(1)	(2)	(3)	(4)	(5)	
1 Sawang	-	12	232	244	
2 Nisam	-	3	237	240	
3 Nisam Antara	-	2	127	129	
4 Banda Baro	-	4	151	155	
5 Kuta Makmur	-	12	213	225	
6 Simpang Kramat	-	9	245	254	
7 Syamtalira Bayu	-	15	260	275	
8 Geureudong Pase	-	4	108	112	
9 Meurah Mulia	-	8	258	266	
10 Matang Kuli	-	17	339	356	
11 Paya Bakong	-	11	212	223	
12 Pirak Timu	-	5	117	122	
13 Cot Girek	-	9	209	218	
14 Tanah Jambo Aye	-	36	912	948	
15 Langkahan	-	6	145	151	
16 Seunuddon	-	7	228	235	
17 Baktiya	-	16	486	502	
18 Baktiya Barat	-	7	152	159	
19 Lhoksukon	-	42	790	832	
20 Tanah Luas	-	14	395	409	
21 Nibong	-	13	188	201	
22 Samudera	-	45	1,305	1,350	
23 Syamtalira Aron	-	9	176	185	
24 Tanah Pasir	-	7	164	171	
25 Lapang	-	4	118	122	
26 Muara Batu	-	8	232	240	
27 Dewantara	-	58	2,425	2,483	
Jumlah/Total	2015	-	383	10,424	10,807
	2014	75	1,688	7,706	9,469

Sumber : Dinas Pertanian Tanaman Pangan dan Peternakan Kabupaten Aceh Utara

Source : Food and Agriculture Agency and Husbandary Service of North Aceh Regency

Tabel : 5.52

Pemotongan Ternak Kecil Domba Menurut Kecamatan

Table

Slaughtered Small Livestock of Sheep by Sub Distric

2015

Kecamatan/ Sub Distric	Domba/Sheep (Ekor/Tail)			
	RPH	Tercatat	Tidak Tercatat	<i>jumlah/Total</i>
(1)	(2)	(3)	(4)	(5)
1 Sawang	-	-	69	69
2 Nisam	-	-	50	50
3 Nisam Antara	-	-	50	50
4 Banda Baro	-	2	33	35
5 Kuta Makmur	-	4	65	69
6 Simpang Kramat	-	2	39	41
7 Syamtalira Bayu	-	6	48	54
8 Geureudong Pase	-	5	35	40
9 Meurah Mulia	-	4	51	55
10 Matang Kuli	-	3	94	97
11 Paya Bakong	-	5	48	53
12 Pirak Timu	-	4	44	48
13 Cot Girek	-	-	53	53
14 Tanah Jambo Aye	-	14	327	341
15 Langkahan	-	-	7	7
16 Seunuddon	-	1	56	57
17 Baktiya	-	12	121	133
18 Baktiya Barat	-	1	25	26
19 Lhoksukon	-	5	153	158
20 Tanah Luas	-	3	110	113
21 Nibong	-	4	62	66
22 Samudera	-	17	239	256
23 Syamtalira Aron	-	2	45	47
24 Tanah Pasir	-	2	19	21
25 Lapang	-	1	26	27
26 Muara Batu	-	4	60	64
27 Dewantara	-	17	213	230
Jumlah/Total	2015	-	118	2,142
	2014	42	508	2,113

Sumber : Dinas Pertanian Tanaman Pangan dan Peternakan Kabupaten Aceh Utara

Source : Food and Agriculture Agency and Husbandary Service of North Aceh Regency

Tabel : 5.53 Pematangan Ternak Unggas Menurut Kecamatan  
 Table Poultry Slaughtered by Sub District  
 (Ekor/Tail)  
 2015

Kecamatan/ Sub District	Jenis Unggas/Kind of Poultry					
	Ayam Buras/ Local Chicken	Ayam Pedaging/ Broiler	Ayam Petelur/ Gallus SP	Itik/Duck Anas Moscha	Itik Manila/Duck Cairina Moschata	
(1)	(2)	(3)	(4)	(5)	(6)	
1 Sawang	2,000	9,390	175	500	30	
2 Nisam	1,870	5,330	150	345	20	
3 Nisam Antara	1,355	2,350	100	310	-	
4 Banda Baro	1,565	3,370	50	195	-	
5 Kuta Makmur	2,300	5,750	175	495	20	
6 Simpang Kramat	1,475	14,000	225	502	20	
7 Syamtalira Bayu	1,950	12,850	225	795	20	
8 Geureudong Pase	1,100	2,350	10	245	10	
9 Meurah Mulia	1,700	4,475	138	357	20	
10 Matang Kuli	3,600	21,700	485	715	72	
11 Paya Bakong	1,700	3,425	100	320	-	
12 Pirak Timu	1,400	2,150	50	265	30	
13 Cot Girek	2,400	9,300	225	425	50	
14 Tanah Jambo Aye	20,650	100,200	2,100	3,350	220	
15 Langkahan	1,600	5,550	-	175	-	
16 Seunuddon	1,960	3,765	150	405	20	
17 Baktiya	3,800	24,700	1,700	1,305	85	
18 Baktiya Barat	2,300	17,400	3,450	310	45	
19 Lhoksukon	4,400	60,900	1,600	2,330	155	
20 Tanah Luas	8,750	19,950	375	365	20	
21 Nibong	1,500	2,850	50	280	-	
22 Samudera	6,250	117,000	6,800	2,602	115	
23 Syamtalira Aron	1,850	5,650	310	285	-	
24 Tanah Pasir	1,250	2,400	-	275	-	
25 Lapang	1,250	2,100	20	205	-	
26 Muara Batu	2,560	37,300	150	635	30	
27 Dewantara	6,950	70,300	4,100	2,650	65	
Jumlah/Total	2015	89,485	566,505	22,913	20,641	1,052
	2014	77,434	513,007	38,103	30,843	3,806

Sumber : Dinas Pertanian Tanaman Pangan dan Peternakan Kabupaten Aceh Utara  
 Source : Food and Agriculture Agency and Husbandary Service of North Aceh Regency

Tabel : 5.54 Produksi Telur Ternak Unggas Menurut Kecamatan  
 Table Egg Production by Kind of Poultry by Sub District  
 (Kg)  
 2015

Kecamatan/ Sub District	Jenis Telur/Kind of Egg					
	Ayam Buras/ Local Chicken	Ayam Petelur/ Egg Layer	Itik/Duck	Anas Moscha	Itik Manila/Cairina Moschata	Puyuh /Cotumix
(1)	(2)	(3)	(4)	(5)	(6)	
1 Sawang	14,198	-	5,347	464	659	
2 Nisam	11,085	543	3,912	263	-	
3 Nisam Antara	2,282	-	1,797	287	-	
4 Banda Baro	2,639	-	2,075	226	-	
5 Kuta Makmur	12,456	580	3,508	337	-	
6 Simpang Kramat	5,573	5,426	4,180	1,508	66	
7 Syamtalira Bayu	8,199	-	7,771	2,088	124	
8 Geureudong Pase	3,291	-	1,703	85	-	
9 Meurah Mulia	10,292	604	6,150	1,390	-	
10 Matang Kuli	16,043	-	8,602	4,341	-	
11 Paya Bakong	10,368	486	3,227	628	-	
12 PIRAK Timu	11,516	653	2,426	1,469	-	
13 Cot Girek	11,051	-	1,930	226	124	
14 Tanah Jambo Aye	9,792	687	7,604	968	202	
15 Langkahan	7,205	1,962	5,046	1,486	-	
16 Seunuddon	3,674	-	2,039	111	-	
17 Baktiya	18,612	11,138	14,308	1,637	330	
18 Baktiya Barat	3,534	-	1,598	86	-	
19 Lhoksukon	6,698	-	4,171	1,119	-	
20 Tanah Luas	15,330	518	4,368	905	-	
21 Nibong	4,748	-	2,948	36	10	
22 Samudera	10,663	375	8,588	615	-	
23 Syamtalira Aron	2,892	-	1,086	94	494	
24 Tanah Pasir	5,157	-	3,058	478	-	
25 Lapang	1,088	-	504	34	-	
26 Muara Batu	7,344	3,594	3,547	309	62	
27 Dewantara	23,485	1,325	8,390	1,963	387	
Jumlah/Total	2015	239,215	27,889	119,881	23,153	2,457
	2014	228,523	25,354	114,172	31,499	2,404
	2013	529,133	11,126	220,679	55,865	1,672
	2012	528,656	9,093	210,170	37,231	2,404
	2011	1,199,228	18,507	2,305,549	-	-

Sumber : Dinas Pertanian Tanaman Pangan dan Peternakan Kabupaten Aceh Utara  
 Source : Food and Agriculture Agency and Husbandary Service of North Aceh Regency

Tabel : 5.55

**Jumlah Ternak yang Divaksinasi Menurut Kecamatan**  
**Vaccinated Livestocks and Poultry by Sub Distric**  
**(Ekor/Tail )**  
**2014**

Kecamatan/ Sub Distric	Ternak Besar/Livestocks		Unggas/Poultry
	Vaksin SE/ Vaccin SE	<i>Brucellosis</i>	Vaksin ND/ Vaccin ND
(1)	(2)	(3)	(4)
1 Sawang	200	-	6,000
2 Nisam	200	-	-
3 Nisam Antara	300	-	-
4 Banda Baro	600	-	3,000
5 Kuta Makmur	300	-	-
6 Simpang Kramat	200	-	200
7 Syamtalira Bayu	400	-	-
8 Geureudong Pase	300	-	-
9 Meurah Mulia	400	-	30
10 Matang Kuli	500	-	-
11 Paya Bakong	300	-	-
12 Pirak Timu	200	-	-
13 Cot Girek	300	-	95
14 Tanah Jambo Aye	200	-	-
15 Langkahan	200	-	-
16 Seunuddon	200	-	-
17 Baktiya	400	-	-
18 Baktiya Barat	300	-	-
19 Lhoksukon	300	-	-
20 Tanah Luas	200	-	-
21 Nibong	200	-	-
22 Samudera	200	-	-
23 Syamtalira Aron	200	-	-
24 Tanah Pasir	200	-	-
25 Lapang	200	-	-
26 Muara Batu	300	-	-
27 Dewantara	500	-	-
<b>Jumlah/Total</b>	<b>7,800</b>	<b>0</b>	<b>9,325</b>

Sumber : Dinas Pertanian Tanaman Pangan dan Peternakan Kabupaten Aceh Utara

Source : Food and Agriculture Agency and Husbandary Service of North Aceh Regency

Tabel : 5.56

## Produksi dan Nilai Produksi Ikan Hasil Perikanan Laut

Table

Menurut Kecamatan

Sea Fish Production and Value by Sub District

2015

Kecamatan/ Sub District	Jumlah Produksi/ Production (Ton)	Nilai Produksi/ Production Value (000 Rp)
(1)	(2)	(3)
1 Sawang	-	-
2 Nisam	-	-
3 Nisam Antara	-	-
4 Banda Baro	-	-
5 Kuta Makmur	-	-
6 Simpang Kramat	-	-
7 Syamtalira Bayu	1,380.10	24,504,600
8 Geureudong Pase	-	-
9 Meurah Mulia	-	-
10 Matang Kuli	-	-
11 Paya Bakong	-	-
12 Pirak Timu	-	-
13 Cot Girek	-	-
14 Tanah Jambo Aye	1,139.80	20,173,000
15 Langkahan	-	-
16 Seunuddon	2,774.40	51,754,300
17 Baktiya	-	-
18 Baktiya Barat	-	-
19 Lhoksukon	-	-
20 Tanah Luas	-	-
21 Nibong	-	-
22 Samudera	868,80	15,466,600
23 Syamtalira Aron	-	-
24 Tanah Pasir	1,137.90	19,654,100
25 Lapang	1,388.40	24,299,200
26 Muara Batu	4,910.89	87,393,450
27 Dewantara	1,379.00	23,870,400
Jumlah/Total		
2015	14,979.29	267,115,650
2013		
2012		
2011		

Sumber : Dinas Kelautan dan Perikanan Kabupaten Aceh Utara

Source : Oceanic and Fishery Services of North Aceh Regency

Tabel : 5.57

## Produksi dan Nilai Produksi Ikan Hasil Perikanan Laut

Table

## Menurut Jenis Ikan

## Sea Fish Production and Value by Type of Fish

2015

	Jenis Ikan/ Type of Fish	Jumlah Produksi/ Production (Ton)	Nilai Produksi/ Production Value (000 Rp)
	(1)	(2)	(3)
1	Teri	581.90	6,982,800
2	Teri Nasi	-	-
3	Belanak	222.20	3,110,800
4	Bentong	9.50	-
5	Cendro	8.20	-
6	Daun Bambu/Talang-Talang	155.90	2,182,600
7	Ikan Terbang	205.20	2,872,800
8	Japuh	317.50	11,112,500
9	Julung-julung	243.70	3,168,100
10	Banyar	147.60	1,771,200
11	Kembung	313.00	3,756,000
12	Layang	146.60	2,638,800
13	Layang Anggur/Malalugis	-	-
14	Layang Deles	-	-
15	Layang Biru	-	-
16	Layang Benggol	-	-
17	Lemuru	185.20	2,407,600
18	Siro	126.00	1,890,000
19	Selar	599.50	9,592,000
20	Selar Hijau	-	-
21	Selar Kuning	-	-
22	Sunglir	137.80	2,067,000

Lanjutan Tabel/Continued Table 5.57

Jenis Ikan/ Type of Fish		Jumlah Produksi/ Production (Ton)	Nilai Produksi/ Production Value ( 000 Rp)
(1)	(2)	(3)	
23	Tembang	371.50	5,201,000
24	Selanget	116.80	1,985,600
25	Terubuk	212.80	2,979,200
26	Tetengkek	225.70	3,159,800
27	Semar	14.60	233,600
28	Ikan Pelagis Kecil Lainnya	47.00	705,000
29	Alba Kora	52.30	1,150,600
30	Tuna Mata Besar	166.50	3,330,000
31	Tuna Sirip Biru Selatan	110.70	2,656,800
32	Tuna Gigi Anjing	-	-
33	Madidi Hang	-	-
34	Tongkol Abu-Abu	693.20	13,864,000
35	Tongkol Komo	127.00	2,794,000
36	Tongkol Krai	91.80	1,927,800
37	Lisong	-	-
38	Kenyar	57.30	687,600
39	Selengseng	-	-
40	Cakalang	588.20	7,646,600
41	Lemadang	113.20	1,698,000
42	Ikan Layaran	177.60	2,308,800
43	Ikan Pedang	219.20	2,630,400
44	Ikan Tumbuk	-	-
45	Setuhuk Biru	-	-
46	Setuhuk Hitam	-	-
47	Setuhuk Loreng	-	-
48	Tenggiri	313.30	10,025,600
49	Tenggiri Papan	161.10	3,866,400
50	Nyunglas	-	-
51	Ikan Gindara	-	-
52	Ikan Gergaji	-	-
53	Cucut Botol	-	-
54	Cucut Kobo	-	-
55	Cucut Lainnya	-	-
56	Cucut Lanyan	-	-
57	Cucut Macan	-	-
58	Cucut Martil/Capingan	-	-
59	Cucut Selendang	-	-
60	Cucut Tikus/Cucut Monyet	377.70	5,287,800
61	Mako	-	-
62	Ikan Paus	-	-

Lanjutan Tabel/Continued Table 5.57

	Jenis Ikan/ Type of Fish	Jumlah Produksi/ Production (Ton)	Nilai Produksi/ Production Value (000 Rp)
	(1)	(2)	(3)
63	Ikan Pelagis Lainnya	271.59	4,073,850
64	Manyung	159.10	2,386,500
65	Ikan Sebelah	89.70	1,345,500
66	Lolosi Biru	-	-
67	Kuwe	152.30	4,264,400
68	Bawal Hitam	141.30	5,934,600
69	Bawal Putih	154.90	6,350,900
70	Golok-Golok	239.00	3,824,000
71	Bawal Belang	-	-
72	Beloso/Buntut Kerbo	117.70	1,765,500
73	Ikan Lidah	-	-
74	Gerot-Gerot	181.10	2,716,500
75	Ikan Gaji	-	-
76	Ikan Nomel/Lomel	108.00	1,512,000
77	Kapas-Kapas	163.30	1,959,600
78	Peperek	298.70	3,883,100
79	Lencam	102.60	1,436,400
80	Kakap Putih	150.20	3,604,800
81	Kerapu Batu	-	-
82	Kakap Sawo	-	-
83	Kakap Merah/Bambangan	204.40	10,220,000
84	Jenaha	-	-
85	Trisi	-	-
86	Pinjalo	-	-
87	Kurisi	91.10	3,644,000
88	Kuniran	135.10	2,702,000
89	Biji Nangka	106.00	1,696,000
90	Biji Nangka Karang	146.70	2,347,200
91	Kurau	126.10	2,269,800
92	Kuro/Senangin	131.80	2,899,600
93	Swanngi/Mata Besar	150.30	2,254,500
94	Serinding Tembakau	162.80	1,953,600
95	Gulamah/Tigawaja	114.00	1,254,000
96	Rejung	-	-
97	Alu-Alu Manggilala Pucul	-	-
98	Senuk	-	-
99	Kerong-Kerong	195.20	2,732,800
100	Layur	877.90	14,924,300
101	Pari Kembang/Pari Macan	461.30	5,535,600
102	Pari Kelelawar	-	-
103	Pari Burung	-	-
104	Pari Hidung Sekop	-	-
105	Pari Kekeh	-	-
106	Pari Lainnya	-	-
107	Remang/Gunan/Pucuk Nipah	-	-
108	Gabus	-	-
109	Samgeh	-	-
110	Kambing Kambing/Ayam Ayam	-	-
111	Sembilang	-	-
112	Opah	-	-
113	Ikan Demersal Lainnya	1.618,30	25,892,800
114	Ekor Kuning/Pisang-pisang	114.70	1,376,400
115	Ikan Napoleon	-	-
116	Kerapu Karang	127.30	4,455,500
117	Kerapu Bebek	85.40	2,903,600
118	Kerapu Balong	49.00	1,666,000
119	Kerapu Lumpur	37.30	1,305,500
120	Kerapu Sunu	-	-
121	Beronang Lingkis	-	-
122	Beronang Kuning	-	-
123	Ikan Beronang	-	-
124	Kakak Tua	-	-
125	Ikan Karang Lainnya	77.80	2,334,000

Sumber : Dinas Kelautan dan Perikanan Kabupaten Aceh Utara  
Source : Oceanic and Fishery Services of North Aceh Regency

Tabel : 5.58

**Produksi dan Nilai Produksi Udang Hasil Perikanan Laut  
Menurut Kecamatan  
Sea Shrimp Production and Value by Sub Distric  
2015**

Kecamatan/ Sub Distric	Jumlah Produksi/ Production (Ton)	Nilai Produksi/ Production Value (000 Rp)
(1)	(2)	(3)
1 Sawang	-	-
2 Nisam	-	-
3 Nisam Antara	-	-
4 Banda Baro	-	-
5 Kuta Makmur	-	-
6 Simpang Kramat	-	-
7 Syamtalira Bayu	81.50	2,849,400.00
8 Geureudong Pase	-	-
9 Meurah Mulia	-	-
10 Matang Kuli	-	-
11 Paya Bakong	-	-
12 Pirak Timu	-	-
13 Cot Girek	-	-
14 Tanah Jambo Aye	26.30	1,091,000.00
15 Langkahan	-	-
16 Seunuddon	62.40	2,441,000.00
17 Baktiya	-	-
18 Baktiya Barat	-	-
19 Lhoksukon	-	-
20 Tanah Luas	-	-
21 Nibong	-	-
22 Samudera	46.70	1,867,000.00
23 Syamtalira Aron	-	-
24 Tanah Pasir	49.20	2,012,000.00
25 Lapang	47.30	1,853,000.00
26 Muara Batu	76.40	3,040,400.00
27 Dewantara	58.30	2,460,400.00
Jumlah/Total	448.10	17,614,200
	2015	
	2013	
	2012	
	2011	

Sumber : Dinas Kelautan dan Perikanan Kabupaten Aceh Utara  
Source : Oceanic and Fishery Services of North Aceh Regency

**Tabel : 5.59**  
**Table**

**Produksi dan Nilai Produksi Udang Hasil Perikanan Laut**  
**Menurut Jenis Udang**  
**Sea Shrimp Production and Value by Type of Shrimp**  
**2015**

Jenis Udang/ Type of Shrimp		Jumlah Produksi/ Production (Ton)	Nilai Produksi/ Production Value (000 Rp)
(1)		(2)	(3)
1	Udang Dogol	114	4,560,000.00
2	Udang Putih	94.50	3,969,000.00
3	Udang Krosok	88.60	1,949,200.00
4	Udang Raja	-	-
5	Udang Windu	73.50	5,586,000.00
6	Udang Barong	77.50	1,550,000.00
7	Udang Lainnya	-	-
<b>Jumlah/Total</b>		<b>448.10</b>	<b>17,614,200.00</b>

Sumber : Dinas Kelautan dan Perikanan Kabupaten Aceh Utara  
Source : Oceanic and Fishery Services of North Aceh Regency

Tabel : 5.60

**Produksi dan Nilai Produksi Binatang Berkulit Keras**  
**Hasil Perikanan Laut Menurut Kecamatan**  
*Sea Fish Production and Value by Sub Distric*  
**2015**

Kecamatan/ Sub Distric	Jumlah Produksi/ Production (Ton)	Nilai Produksi/ Production Value (000 Rp)
(1)	(2)	(3)
1 Sawang	-	-
2 Nisam	-	-
3 Nisam Antara	-	-
4 Banda Baro	-	-
5 Kuta Makmur	-	-
6 Simpang Kramat	-	-
7 Syamtalira Bayu	110.50	3,793,750.00
8 Geureudong Pase	-	-
9 Meurah Mulia	-	-
10 Matang Kuli	-	-
11 Paya Bakong	-	-
12 Pirak Timu	-	-
13 Cot Girek	-	-
14 Tanah Jambo Aye	42.70	1,613,400.00
15 Langkahan	-	-
16 Seunuddon	69.70	2,664,000.00
17 Baktiya	-	-
18 Baktiya Barat	-	-
19 Lhoksukon	-	-
20 Tanah Luas	-	-
21 Nibong	-	-
22 Samudera	63.30	2,395,850.00
23 Syamtalira Aron	-	-
24 Tanah Pasir	55.70	2,229,300.00
25 Lapang	52.50	2,001,850.00
26 Muara Batu	100.00	3,804,550.00
27 Dewantara	74.20	2,973,600.00
<b>Jumlah/Total</b>	<b>2015</b>	<b>568.60</b>
	2013	
	2012	
	2011	

Sumber : Dinas Kelautan dan Perikanan Kabupaten Aceh Utara

Source : *Oceanic and Fishery Services of North Aceh Regency*

Tabel : 5.61

**Produksi dan Nilai Produksi Binatang Berkulit Keras**  
**Hasil Perikanan Laut Menurut Jenis Hewan**  
*Sea Fish Production and Value by Type of Animal*  
**2015**

Jenis Hewan/ Type of Animal	Jumlah Produksi/ Production (Ton)	Nilai Produksi/ Production Value (000 Rp)
(1)	(2)	(3)
1 Kepiting	57.40	2,296,000.00
2 Rajungan	40.30	1,007,500.00
3 Penyu	-	-
4 Teripang	-	-
5 Lainnya	22.80	558,600.00
<i>Jumlah/Total</i>	120.50	3,862,100

Sumber : Dinas Kelautan dan Perikanan Kabupaten Aceh Utara  
Source : Oceanic and Fishery Services of North Aceh Regency

Tabel : 5.62  
Table

**Luas Tambak Menurut Teknologi Budidaya**  
**Areal of Earthen Dam by Cultivation Technology**  
2014  
(Ha)

Kecamatan/ Sub Distric	Teknologi Budidaya/ Cultivation Technology			Jumlah/ Total
	Tradisional/ Traditional	Semi Intensif/ Semi Intensive	Intensif/ Intensive	
(1)	(2)	(3)	(4)	(5)
1 Sawang	-	-	-	0.00
2 Nisam	64.15	-	-	64.15
3 Nisam Antara	-	-	-	0.00
4 Banda Baro	-	-	-	0.00
5 Kuta Makmur	-	-	-	0.00
6 Simpang Kramat	-	-	-	0.00
7 Syamtalira Bayu	273.00	-	-	273.00
8 Geureudong Pase	-	-	-	0.00
9 Meurah Mulia	-	-	-	0.00
10 Matang Kuli	-	-	-	0.00
11 Paya Bakong	-	-	-	0.00
12 Pirak Timu	-	-	-	0.00
13 Cot Girek	-	-	-	0.00
14 Tanah Jambo Aye	1,426.00	-	-	1,426.00
15 Langkahan	-	-	-	0.00
16 Seunuddon	3,365.60	-	-	3,365.60
17 Baktiya	305.35	-	-	305.35
18 Baktiya Barat	3,724.00	-	-	3,724.00
19 Lhoksukon	301.00	-	-	301.00
20 Tanah Luas	-	-	-	0.00
21 Nibong	-	-	-	0.00
22 Samudera	862.00	-	-	862.00
23 Syamtalira Aron	86.00	-	-	86.00
24 Tanah Pasir	416.67	-	-	416.67
25 Lapang	1,029.00	-	-	1,029.00
26 Muara Batu	68.50	-	-	68.50
27 Dewantara	253.00	-	-	253.00
<b>Jumlah/Total</b>	<b>12,174.27</b>	<b>0.00</b>	<b>0.00</b>	<b>12,174.27</b>

Sumber : Dinas Kelautan dan Perikanan Kabupaten Aceh Utara

Source : Oceanic and Fishery Services of North Aceh Regency

**Tabel : 5.63**  
**Table**

**Produksi Tambak Menurut Teknologi Budidaya**  
**Production of Earthen Dam by Cultivation Technology**  
**2014**  
**(Ha)**

	Kecamatan/ Sub Distric	Teknologi Budidaya/ Cultivation Technology			Jumlah/ Total
		Tradisional/ Traditional	Semi Intensif/ Semi Intensive	Intensif/ Intensive	
	(1)	(2)	(3)	(4)	(5)
1	Sawang	-	-	-	0.00
2	Nisam	36.15	-	-	36.15
3	Nisam Antara	-	-	-	0.00
4	Banda Baro	-	-	-	0.00
5	Kuta Makmur	-	-	-	0.00
6	Simpang Kramat	-	-	-	0.00
7	Syamtalira Bayu	130.71	-	-	130.71
8	Geureudong Pase	-	-	-	0.00
9	Meurah Mulia	-	-	-	0.00
10	Matang Kuli	-	-	-	0.00
11	Paya Bakong	-	-	-	0.00
12	Pirak Timu	-	-	-	0.00
13	Cot Girek	-	-	-	0.00
14	Tanah Jambo Aye	838.23	-	-	838.23
15	Langkahan	-	-	-	0.00
16	Seunuddon	1,420.86	-	-	1,420.86
17	Baktiya	1,305.14	-	-	1,305.14
18	Baktiya Barat	241.65	-	-	241.65
19	Lhoksukon	419.64	-	-	419.64
20	Tanah Luas	-	-	-	0.00
21	Nibong	-	-	-	0.00
22	Samudera	312.59	-	-	312.59
23	Syamtalira Aron	38.04	-	-	38.04
24	Tanah Pasir	216.58	-	-	216.58
25	Lapang	548.52	-	-	548.52
26	Muara Batu	47.45	-	-	47.45
27	Dewantara	111.77	-	-	111.77
	<b>Jumlah/Total</b>	<b>5,667.33</b>	<b>-</b>	<b>-</b>	<b>5,667.33</b>

Sumber : Dinas Kelautan dan Perikanan Kabupaten Aceh Utara  
Source : Oceanic and Fishery Services of North Aceh Regency

Tabel : 5.64  
TableJumlah Petani Tambak Menurut Kategori  
Number of Earthen Dam Farmer by Category  
2014

	Kecamatan/ Sub Distric	Kategori/Category		Jumlah/ Total	
		Penuh/ Full Time	Sambilan/ Part Time		
	(1)	(2)	(3)	(5)	
1	Sawang	-	-	0	
2	Nisam	35	9	44	
3	Nisam Antara	-	-	0	
4	Banda Baro	-	-	0	
5	Kuta Makmur	-	-	0	
6	Simpang Kramat	-	-	0	
7	Syamtalira Bayu	80	45	125	
8	Geureudong Pase	-	-	0	
9	Meurah Mulia	-	-	0	
10	Matang Kuli	-	-	0	
11	Paya Bakong	-	-	0	
12	Pirak Timu	-	-	0	
13	Cot Girek	-	-	0	
14	Tanah Jambo Aye	999	93	1,092	
15	Langkahan	-	-	0	
16	Seunuddon	1,285	67	1,352	
17	Baktiya	387	31	418	
18	Baktiya Barat	1,198	102	1,300	
19	Lhoksukon	94	19	113	
20	Tanah Luas	-	-	0	
21	Nibong	-	-	0	
22	Samudera	582	45	627	
23	Syamtalira Aron	70	15	85	
24	Tanah Pasir	398	75	473	
25	Lapang	495	75	570	
26	Muara Batu	50	12	62	
27	Dewantara	431	123	554	
	Jumlah/Total	2014	6,104	711	6,815
		2013	4,732	711	6,799
		2012	6,104	711	6,815
		2011	4,792	653	5,320

Sumber : Dinas Kelautan dan Perikanan Kabupaten Aceh Utara  
Source : Oceanic and Fishery Services of North Aceh Regency

Tabel : 5.65

Table

**Luas Kolam, Jumlah Produksi dan Jumlah Petani  
Budidaya Kolam Air Tenang Menurut Kecamatan  
Area of Earthen Dams, Productions, and Number of Farmers  
Fishpond Cultivation by Sub Distric  
2014**

	Kecamatan/ Sub Distric	Luas Kolam/ Area (Ha)	Jumlah Produksi / Production (Ton)	Jumlah Petani/ Number of Farmers
	(1)	(2)	(3)	(4)
1	Sawang	6.53	7.50	135.00
2	Nisam	5.26	7.30	15.00
3	Nisam Antara	8.12	78.30	22.00
4	Banda Baro	5.26	120.80	38.00
5	Kuta Makmur	5.26	31.10	45.00
6	Simpang Kramat	6.94	18.90	20.00
7	Syamtalira Bayu	5.19	82.00	35.00
8	Geureudong Pase	5.80	207.90	92.00
9	Meurah Mulia	3.93	3.70	28.00
10	Matang Kuli	2.93	55.00	15.00
11	Paya Bakong	2.12	72.10	24.00
12	Pirak Timu	6.24	108.50	29.00
13	Cot Girek	8.92	96.70	28.00
14	Tanah Jambo Aye	46.00	81.20	277.00
15	Langkahan	10.50	178.30	87.00
16	Seunuddon	53.30	174.70	243.00
17	Baktiya	3.73	20.70	60.00
18	Baktiya Barat	6.43	87.30	58.00
19	Lhoksukon	4.40	135.20	53.00
20	Tanah Luas	4.75	64.40	20.00
21	Nibong	7.57	14.60	23.00
22	Samudera	2.20	80.80	12.00
23	Syamtalira Aron	2.50	22.70	98.00
24	Tanah Pasir	6.23	36.00	18.00
25	Lapang	5.23	0.40	17.00
26	Muara Batu	12.39	116.10	25.00
27	Dewantara	16.00	73.00	88.00
	<b>Jumlah/Total</b>			
	2014	253.73	1,975.20	1,605.00
	2013	248.50	2,178.60	1,605
	2012	253.73	3232.09	1,605
	2011	157.80	2317.06	1,391

Sumber : Dinas Kelautan dan Perikanan Kabupaten Aceh Utara

Source : Oceanic and Fishery Services of North Aceh Regency

Tabel : 5.66  
TableJumlah Usaha Pembenihan Udang (Hatchery)  
Number of Shrimp Hatcheries by Sub Distric  
2014

Kecamatan/ Sub Distric	Besar/ Large (unit)	Sedang/ Medium (unit)	Rumah Tangga/ Household (unit)	Tenaga Kerja/ Employees (orang)
(1)	(2)	(3)	(4)	(5)
1 Sawang	-	-	-	-
2 Nisam	-	-	-	-
3 Nisam Antara	-	-	-	-
4 Banda Baro	-	-	-	-
5 Kuta Makmur	-	-	-	-
6 Simpang Kramat	-	-	-	-
7 Syamtalira Bayu	-	-	-	-
8 Geureudong Pase	-	-	-	-
9 Meurah Mulia	-	-	-	-
10 Matang Kuli	-	-	-	-
11 Paya Bakong	-	-	-	-
12 Pirak Timu	-	-	-	-
13 Cot Girek	-	-	-	-
14 Tanah Jambo Aye	-	-	-	-
15 Langkahan	-	-	-	-
16 Seunuddon	-	-	1.00	10.00
17 Baktiya	-	-	-	-
18 Baktiya Barat	-	-	-	-
19 Lhoksukon	-	-	-	-
20 Tanah Luas	-	-	-	-
21 Nibong	-	-	-	-
22 Samudera	-	-	-	-
23 Syamtalira Aron	-	-	-	-
24 Tanah Pasir	-	-	-	-
25 Lapang	-	-	-	-
26 Muara Batu	-	-	7.00	20.00
27 Dewantara	-	-	-	-
<b>Jumlah/Total</b>	<b>0</b>	<b>0</b>	<b>8</b>	<b>30</b>

Sumber : Dinas Kelautan dan Perikanan Kabupaten Aceh Utara  
Source : Oceanic and Fishery Services of North Aceh Regency



Lanjutan Tabel / Continued Table 5.67

Kecamatan/ Sub Distric	Betutu	Lele	Lainnya	Jumlah/ Total	
(1)	(6)	(7)	(8)	(9)	
1 Sawang	-	3.00	-	64.97	
2 Nisam	-	65.10	-	122.34	
3 Nisam Antara	-	34.00	-	68.83	
4 Banda Baro	-	110.00	-	133.81	
5 Kuta Makmur	-	15.60	-	51.70	
6 Simpang Kramat	-	15.20	-	40.65	
7 Syamtalira Bayu	-	50.90	-	73.92	
8 Geureudong Pase	-	176.10	-	205.47	
9 Meurah Mulia	-	1.10	-	26.58	
10 Matang Kuli	-	9.30	-	51.11	
11 Paya Bakong	-	22.80	-	78.90	
12 Pirak Timu	-	42.60	-	103.04	
13 Cot Girek	-	66.20	-	92.25	
14 Tanah Jambo Aye	-	24.10	-	51.49	
15 Langkahan	-	42.70	-	69.58	
16 Seunuddon	-	82.50	-	124.11	
17 Baktiya	-	29.60	-	88.78	
18 Baktiya Barat	-	33.80	-	69.07	
19 Lhoksukon	-	42.80	-	83.00	
20 Tanah Luas	-	0.10	-	26.24	
21 Nibong	-	11.50	-	29.27	
22 Samudera	-	25.60	-	66.79	
23 Syamtalira Aron	-	11.10	-	25.75	
24 Tanah Pasir	-	23.40	-	39.39	
25 Lapang	-	0.00	-	6.36	
26 Muara Batu	-	-	-	94.41	
27 Dewantara	-	50.80	-	84.72	
Jumlah/Total	2014	0.00	989.90	0.00	1,972.53
	2013	94.62	1,089.80	7.22	1,264.62
	2012	94.62	1,162.79	7.22	2,597.16
	2011	94.62	1,162.79	7.22	3,330.40

Sumber : Dinas Kelautan dan Perikanan Kabupaten Aceh Utara  
Source : Oceanic and Fishery Services of North Aceh Regency

Tabel : 5.68

**Produksi Tambak Menurut Jenis Komoditi yang Dipelihara**  
**Production of Earthen Dams by Kinds of**  
**Cultivated Commodity**  
**2014**  
**(Ton)**

	Kecamatan/ Sub Distric	Bandeng	Kerapu	Kakap	Mujair	Lainnya
	(1)	(2)	(3)	(4)	(5)	(6)
1	Sawang	-	-	-	-	-
2	Nisam	23.76	-	6.64	5.75	-
3	Nisam Antara	-	-	-	-	-
4	Banda Baro	-	-	-	-	-
5	Kuta Makmur	-	-	-	-	-
6	Simpang Kramat	-	-	-	-	-
7	Syamtalira Bayu	79.84	10.48	5.64	34.75	-
8	Geureudong Pase	-	-	-	-	-
9	Meurah Mulia	-	-	-	-	-
10	Matang Kuli	-	-	-	-	-
11	Paya Bakong	-	-	-	-	-
12	Pirak Timu	-	-	-	-	-
13	Cot Girek	-	-	-	-	-
14	Tanah Jambo Aye	415.71	44.71	14.64	69.82	-
15	Langkahan	-	-	-	-	-
16	Seunuddon	919.80	49.01	12.80	224.84	-
17	Baktiya	732.78	4.20	14.80	377.48	-
18	Baktiya Barat	126.83	5.40	3.59	77.00	-
19	Lhoksukon	240.75	-	14.59	92.62	-
20	Tanah Luas	-	-	-	-	-
21	Nibong	-	-	-	-	-
22	Samudera	126.55	-	10.70	89.22	-
23	Syamtalira Aron	12.31	-	3.50	11.23	-
24	Tanah Pasir	117.87	-	19.90	37.42	-
25	Lapang	389.88	-	10.90	54.75	-
26	Muara Batu	21.85	1.50	1.04	9.54	-
27	Dewantara	60.64	10.20	10.16	19.26	-
	<b>Jumlah/Total</b>	<b>3,268.57</b>	<b>125.50</b>	<b>128.90</b>	<b>1,103.68</b>	<b>0.00</b>

Lanjutan Tabel/Continued Table 5.68

	Kecamatan/ Sub Distric	Udang Windu	Udang Putih	Udang Api-api	Rebon	Kepiting	Jumlah/ Total
	(1)	(7)	(8)	(9)	(10)	(11)	(12)
1	Sawang	-	-	-	-	-	0.00
2	Nisam	-	-	-	-	-	36.15
3	Nisam Antara	-	-	-	-	-	0.00
4	Banda Baro	-	-	-	-	-	0.00
5	Kuta Makmur	-	-	-	-	-	0.00
6	Simpang Kramat	-	-	-	-	-	0.00
7	Syamtalira Bayu	-	-	-	-	-	130.71
8	Geureudong Pase	-	-	-	-	-	0.00
9	Meurah Mulia	-	-	-	-	-	0.00
10	Matang Kuli	-	-	-	-	-	0.00
11	Paya Bakong	-	-	-	-	-	0.00
12	Pirak Timu	-	-	-	-	-	0.00
13	Cot Girek	-	-	-	-	-	0.00
14	Tanah Jambo Aye	244.48	-	-	-	48.87	838.23
15	Langkahan	-	-	-	-	-	0.00
16	Seunuddon	189.75	-	-	-	24.66	1,420.86
17	Baktiya	151.44	-	-	-	24.44	1,305.14
18	Baktiya Barat	20.33	-	-	-	8.50	241.65
19	Lhoksukon	60.84	-	-	-	10.84	419.64
20	Tanah Luas	-	-	-	-	-	0.00
21	Nibong	-	-	-	-	-	0.00
22	Samudera	58.56	-	-	-	27.56	312.59
23	Syamtalira Aron	6.00	-	-	-	5.00	38.04
24	Tanah Pasir	13.52	-	-	-	27.87	216.58
25	Lapang	63.00	-	-	-	30.00	548.53
26	Muara Batu	6.30	-	-	-	4.22	44.45
27	Dewantara	5.83	-	-	-	5.68	111.77
	<b>Jumlah/Total</b>	<b>820.05</b>	<b>0.00</b>	<b>0.00</b>	<b>0.00</b>	<b>217.64</b>	<b>5,664.34</b>

Sumber : Dinas Kelautan dan Perikanan Kabupaten Aceh Utara

Source : Oceanic and Fishery Services of North Aceh Regency

Tabel : 5.69

Nilai Produksi Perikanan Air Tawar Menurut Jenis Ikan  
Production Value of Fishpond Cultivation by Kinds of  
Cultivated Commodity  
2014  
(Ton)

Kecamatan/ Sub Distric	Mas	Nila	Lele	Jumlah/ Total
(1)	(2)	(3)	(4)	(5)
1 Sawang	-	2.40	3.00	5.40
2 Nisam	-	4.30	65.10	69.40
3 Nisam Antara	-	19.00	34.00	53.00
4 Banda Baro	-	6.10	110.00	116.10
5 Kuta Makmur	0.40	0.00	15.60	16.00
6 Simpang Kramat	0.00	0.00	15.20	15.20
7 Syamtalira Bayu	-	-	50.90	50.90
8 Geureudong Pase	-	8.70	176.10	184.80
9 Meurah Mulia	-	0.90	1.10	2.00
10 Matang Kuli	-	19.20	9.30	28.50
11 Paya Bakong	-	42.40	22.80	65.20
12 Pirak Timu	-	40.30	42.60	82.90
13 Cot Girek	0.10	13.90	66.20	80.20
14 Tanah Jambo Aye	-	16.40	24.10	40.50
15 Langkahan	-	8.70	42.70	51.40
16 Seunuddon	-	30.30	82.50	112.80
17 Baktiya	-	2.70	29.60	32.30
18 Baktiya Barat	-	27.70	33.80	61.50
19 Lhoksukon	1.00	27.70	42.80	71.50
20 Tanah Luas	-	4.50	0.10	4.60
21 Nibong	-	0.00	11.50	11.50
22 Samudera	-	16.00	25.60	41.60
23 Syamtalira Aron	-	0.00	11.10	11.10
24 Tanah Pasir	-	0.10	23.40	23.50
25 Lapang	0.30	0.00	0.00	0.30
26 Muara Batu	-	93.90	-	93.90
27 Dewantara	-	0.10	50.80	50.90
Jumlah/Total	1.80	385.30	989.90	1,377.00

Sumber : Dinas Kelautan dan Perikanan Kabupaten Aceh Utara

Source : Oceanic and Fishery Services of North Aceh Regency

Tabel : 5.70 Jumlah RTP/Perusahaan Perikanan Laut Menurut Kategori Besarnya Usaha  
 Table Number of RTP / Company Marine Fisheries by Size of the Business Category  
 2015  
 (Unit)

	Kecamatan/ Sub Distric	Jumlah/ Sum of	Kategori Besarnya Usaha/ Size of the Business Category						Dengan Motor Tempel
			Tanpa Perahu / Without Boat	Dengan Perahu Tanpa Motor			Dengan Motor Tempel		
				Sub Jumlah	Jukung / Boats	Perahu Papan / Board Boat			
(1)	(2)	(3)	(4)	(5)	Kecil/ small	Sedang / Medium	Besar / Big	(9)	
1	Sawang	-	-	-	-	-	-	-	
2	Nisam	-	-	-	-	-	-	-	
3	Nisam Antara	-	-	-	-	-	-	-	
4	Banda Baro	-	-	-	-	-	-	-	
5	Kuta Makmur	-	-	-	-	-	-	-	
6	Simpang Kramat	-	-	-	-	-	-	-	
7	Syamtalira Bayu	246	45	45	15	-	12	18	
8	Geureudong Pase	-	-	-	-	-	-	-	
9	Meurah Mulia	-	-	-	-	-	-	-	
10	Matang Kuli	-	-	-	-	-	-	-	
11	Paya Bakong	-	-	-	-	-	-	-	
12	Pirak Timu	-	-	-	-	-	-	-	
13	Cot Girek	-	-	-	-	-	-	-	
14	Tanah Jambo Aye	185	25	60	15	27	7	11	
15	Langkahan	-	-	-	-	-	-	-	
16	Seunuddon	380	49	85	19	23	15	28	
17	Baktiya	-	-	-	-	-	-	-	
18	Baktiya Barat	-	-	-	-	-	-	-	
19	Lhoksukon	-	-	-	-	-	-	-	
20	Tanah Luas	-	-	-	-	-	-	-	
21	Nibong	-	-	-	-	-	-	-	
22	Samudera	225	28	52	14	12	12	14	
23	Syamtalira Aron	-	-	-	-	-	-	-	
24	Tanah Pasir	145	14	31	8	4	7	12	
25	Lapang	206	22	43	9	4	13	17	
26	Muara Batu	361	53	70	18	9	18	25	
27	Dewantara	251	27	38	10	5	10	13	
	Jumlah	1,999	263	424	108	84	94	138	56

Lanjutan Tabel/Continued Table 5.70

Kecamatan/ Sub Distric		Kategori Besarnya Usaha/ Size of the Business Category						
		Dengan Kapal Motor						
		Sub Jumlah	Ukuran Kapal Motor (GT)					
< 5	5-10		10-20	20-30	30-50	50-100	>100	
(1)	(10)	(11)	(12)	(13)	(14)	(15)	(16)	(17)
1	Sawang	-	-	-	-	-	-	-
2	Nisam	-	-	-	-	-	-	-
3	Nisam Antara	-	-	-	-	-	-	-
4	Banda Baro	-	-	-	-	-	-	-
5	Kuta Makmur	-	-	-	-	-	-	-
6	Simpang Kramat	-	-	-	-	-	-	-
7	Syamtalira Bayu	156	96	36	21	3	-	-
8	Geureudong Pase	-	-	-	-	-	-	-
9	Meurah Mulia	-	-	-	-	-	-	-
10	Matang Kuli	-	-	-	-	-	-	-
11	Paya Bakong	-	-	-	-	-	-	-
12	Pirak Timu	-	-	-	-	-	-	-
13	Cot Girek	-	-	-	-	-	-	-
14	Tanah Jambo Aye	100	64	25	11	-	-	-
15	Langkahan	-	-	-	-	-	-	-
16	Seunuddon	246	157	51	30	8	-	-
17	Baktiya	-	-	-	-	-	-	-
18	Baktiya Barat	-	-	-	-	-	-	-
19	Lhoksukon	-	-	-	-	-	-	-
20	Tanah Luas	-	-	-	-	-	-	-
21	Nibong	-	-	-	-	-	-	-
22	Samudera	145	72	43	26	4	-	-
23	Syamtalira Aron	-	-	-	-	-	-	-
24	Tanah Pasir	84	51	21	11	1	-	-
25	Lapang	117	73	27	15	2	-	-
26	Muara Batu	231	99	62	39	25	6	-
27	Dewantara	177	122	29	17	9	-	-
	Jumlah	1,256	734	294	170	52	6	-

Sumber : Dinas Kelautan dan Perikanan Kabupaten Aceh Utara

Source : Oceanic and Fishery Services of North Aceh Regency

**Tabel : 5.71** Jumlah Nelayan Tangkap Perikanan Laut Menurut Kecamatan  
**Table** *Number of Marine Fishermen by District*  
 2015  
 (Orang / Man)

	Kecamatan/ Sub District	Jumlah	Nelayan		
			Penuh/ Tetap	Sambilan Utama	Sambilan Tambahan
	(1)	(2)	(3)	(4)	(5)
1	Sawang	-	-	-	-
2	Nisam	-	-	-	-
3	Nisam Antara	-	-	-	-
4	Banda Baro	-	-	-	-
5	Kuta Makmur	-	-	-	-
6	Simpang Kramat	-	-	-	-
7	Syamtalira Bayu	920	352	501	67
8	Geureudong Pase	-	-	-	-
9	Meurah Mulia	-	-	-	-
10	Matang Kuli	-	-	-	-
11	Paya Bakong	-	-	-	-
12	Pirak Timu	-	-	-	-
13	Cot Girek	-	-	-	-
14	Tanah Jambo Aye	814	464	296	54
15	Langkahan	-	-	-	-
16	Seunuddon	1,332	694	542	96
17	Baktiya	-	-	-	-
18	Baktiya Barat	-	-	-	-
19	Lhoksukon	-	-	-	-
20	Tanah Luas	-	-	-	-
21	Nibong	-	-	-	-
22	Samudera	835	326	468	41
23	Syamtalira Aron	-	-	-	-
24	Tanah Pasir	471	289	119	63
25	Lapang	653	372	213	68
26	Muara Batu	1,257	543	497	217
27	Dewantara	1,112	527	561	24
	Jumlah	7,394	3,567	3,197	630

Sumber : Dinas Kelautan dan Perikanan Kabupaten Aceh Utara

Source : *Oceanic and Fishery Services of North Aceh Regency*

**Tabel 5.72 Jumlah Perahu/Kapal Perikanan Laut Menurut Kategori Perahu/Kapal**  
**Table Number of Boat Marine Fisheries by Boat/Ship Category**  
**2015**  
**( Unit )**

		Kategori Besarnya Usaha/ Category Size of the Business						
Kecamatan/ Sub Distric	Jumlah/ Sum of	Dengan Perahu Tanpa Motor					Dengan Motor Tempel	
		Sub Jumlah	Jukung / Boats	Perahu Papan / Board Boat				
(1)	(2)	(3)	(4)	Kecil/ small	Sedang / Medium	Besar / Big	(8)	
1	Sawang	-	-	-	-	-	-	-
2	Nisam	-	-	-	-	-	-	-
3	Nisam Antara	-	-	-	-	-	-	-
4	Banda Baro	-	-	-	-	-	-	-
5	Kuta Makmur	-	-	-	-	-	-	-
6	Simpang Kramat	-	-	-	-	-	-	-
7	Syamtalira Bayu	362	85	31	-	25	29	-
8	Geureudong Pase	-	-	-	-	-	-	-
9	Meurah Mulia	-	-	-	-	-	-	-
10	Matang Kuli	-	-	-	-	-	-	-
11	Paya Bakong	-	-	-	-	-	-	-
12	Pirak Timu	-	-	-	-	-	-	-
13	Cot Girek	-	-	-	-	-	-	-
14	Tanah Jambo Aye	361	197	93	27	28	49	-
15	Langkahan	-	-	-	-	-	-	-
16	Seunuddon	684	139	36	23	27	53	-
17	Baktiya	-	-	-	-	-	-	-
18	Baktiya Barat	-	-	-	-	-	-	-
19	Lhoksukon	-	-	-	-	-	-	-
20	Tanah Luas	-	-	-	-	-	-	-
21	Nibong	-	-	-	-	-	-	-
22	Samudera	353	83	25	12	20	26	-
23	Syamtalira Aron	-	-	-	-	-	-	-
24	Tanah Pasir	173	35	9	5	7	14	16
25	Lapang	236	36	13	4	5	14	24
26	Muara Batu	584	94	26	9	25	34	7
27	Dewantara	509	70	19	5	19	27	9
	Jumlah	3,262	739	252	85	156	246	56

Lanjutan Tabel/Continued Table 5.72

Kecamatan/ Sub Distric		Kapal Motor						
		Dengan Kapal Motor						
		Sub Jumlah	Ukuran Kapal Motor					
< 5	5-10		10-20	20-30	30-50	50-100	>100	
(1)	(9)	(10)	(12)	(13)	(14)	(15)	(16)	(17)
1	Sawang	-	-	-	-	-	-	-
2	Nisam	-	-	-	-	-	-	-
3	Nisam Antara	-	-	-	-	-	-	-
4	Banda Baro	-	-	-	-	-	-	-
5	Kuta Makmur	-	-	-	-	-	-	-
6	Simpang Kramat	-	-	-	-	-	-	-
7	Syamtalira Bayu	277	171	96	7	3	-	-
8	Geureudong Pase	-	-	-	-	-	-	-
9	Meurah Mulia	-	-	-	-	-	-	-
10	Matang Kuli	-	-	-	-	-	-	-
11	Paya Bakong	-	-	-	-	-	-	-
12	Pirak Timu	-	-	-	-	-	-	-
13	Cot Girek	-	-	-	-	-	-	-
14	Tanah Jambo Aye	164	99	61	4	-	-	-
15	Langkahan	-	-	-	-	-	-	-
16	Seunuddon	545	293	187	57	8	-	-
17	Baktiya	-	-	-	-	-	-	-
18	Baktiya Barat	-	-	-	-	-	-	-
19	Lhoksukon	-	-	-	-	-	-	-
20	Tanah Luas	-	-	-	-	-	-	-
21	Nibong	-	-	-	-	-	-	-
22	Samudera	270	121	99	34	16	-	-
23	Syamtalira Aron	-	-	-	-	-	-	-
24	Tanah Pasir	122	58	42	15	7	-	-
25	Lapang	176	79	54	32	11	-	-
26	Muara Batu	483	153	193	79	52	6	-
27	Dewantara	430	207	141	76	6	-	-
	Jumlah	2,467	1,181	873	304	103	6	-

Sumber : Dinas Kelautan dan Perikanan Kabupaten Aceh Utara

Source : Oceanic and Fishery Services of North Aceh Regency

**Tabel : 5.73** Jumlah Unit Penangkap Perikanan Laut Menurut Jenis Alat Penangkap  
**Table** *Number of Marine Fishing Equipment Units by Fishing Equipment Type*  
 2015

Kecamatan/ Sub Distric	Pukat Tarik				Jumlah
	Pukat Tarik Udang Ganda	Pukat Tarik Udang Tunggal	Pukat Tarik Beringkai	Pukat Tarik Ikan	
(1)	(2)	(3)	(4)	(5)	(6)
1 Sawang	-	-	-	-	-
2 Nisam	-	-	-	-	-
3 Nisam Antara	-	-	-	-	-
4 Banda Baro	-	-	-	-	-
5 Kuta Makmur	-	-	-	-	-
6 Simpang Kramat	-	-	-	-	-
7 Syamtalira Bayu	-	-	12	-	12
8 Geureudong Pase	-	-	-	-	-
9 Meurah Mulia	-	-	-	-	-
10 Matang Kuli	-	-	-	-	-
11 Paya Bakong	-	-	-	-	-
12 Pirak Timu	-	-	-	-	-
13 Cot Girek	-	-	-	-	-
14 Tanah Jambo Aye	-	-	4	-	4
15 Langkahan	-	-	-	-	-
16 Seunuddon	-	-	27	-	27
17 Baktiya	-	-	-	-	-
18 Baktiya Barat	-	-	-	-	-
19 Lhoksukon	-	-	-	-	-
20 Tanah Luas	-	-	-	-	-
21 Nibong	-	-	-	-	-
22 Samudera	-	-	49	-	49
23 Syamtalira Aron	-	-	-	-	-
24 Tanah Pasir	-	-	24	-	24
25 Lapang	-	-	16	-	16
26 Muara Batu	-	-	-	-	-
27 Dewantara	-	-	-	-	-
Jumlah	-	-	132	-	132

Lanjutan Tabel/Continued Table 5.73

Kecamatan/ Sub Distric	Pukat Kantong			Jumlah	Pukat Cincin	
	Payang (Termasuk Lampara)	Dogol (trmsk Lampara Dasar, Cantrang)	Pukat Pantai (Jaring Arad)		Pukat Cincin	Jumlah
(1)	(7)	(8)	(9)	(10)	(11)	(12)
1 Sawang	-	-	-	-	-	-
2 Nisam	-	-	-	-	-	-
3 Nisam Antara	-	-	-	-	-	-
4 Banda Baro	-	-	-	-	-	-
5 Kuta Makmur	-	-	-	-	-	-
6 Simpang Kramat	-	-	-	-	-	-
7 Syamtalira Bayu	8	2	2	12	6	6
8 Geureudong Pase	-	-	-	-	-	-
9 Meurah Mulia	-	-	-	-	-	-
10 Matang Kuli	-	-	-	-	-	-
11 Paya Bakong	-	-	-	-	-	-
12 Pirak Timu	-	-	-	-	-	-
13 Cot Girek	-	-	-	-	-	-
14 Tanah Jambo Aye	4	1	-	5	-	-
15 Langkahan	-	-	-	-	-	-
16 Seunuddon	3	2	6	11	4	4
17 Baktiya	-	-	-	-	-	-
18 Baktiya Barat	-	-	-	-	-	-
19 Lhoksukon	-	-	-	-	-	-
20 Tanah Luas	-	-	-	-	-	-
21 Nibong	-	-	-	-	-	-
22 Samudera	3	2	-	5	16	16
23 Syamtalira Aron	-	-	-	-	-	-
24 Tanah Pasir	3	5	2	10	1	1
25 Lapang	4	2	1	7	4	4
26 Muara Batu	11	-	8	19	76	76
27 Dewantara	3	-	9	12	2	2
Jumlah	39	14	28	81	109	109

Lanjutan Tabel/Continued Table 5.73

Kecamatan/ Sub Distric	Jaring Insang					Jumlah
	Jaring Insang Hanyut	Jaring Insang Lingkar	Jaring Klitik	Jaring Insang Tetap	Jaring Tiga Lapis	
(1)	(13)	(14)	(15)	(16)	(17)	(18)
1 Sawang	-	-	-	-	-	-
2 Nisam	-	-	-	-	-	-
3 Nisam Antara	-	-	-	-	-	-
4 Banda Baro	-	-	-	-	-	-
5 Kuta Makmur	-	-	-	-	-	-
6 Simpang Kramat	-	-	-	-	-	-
7 Syamtalira Bayu	46	6	43	34	55	184
8 Geureudong Pase	-	-	-	-	-	-
9 Meurah Mulia	-	-	-	-	-	-
10 Matang Kuli	-	-	-	-	-	-
11 Paya Bakong	-	-	-	-	-	-
12 Pirak Timu	-	-	-	-	-	-
13 Cot Girek	-	-	-	-	-	-
14 Tanah Jambo Aye	41	4	33	42	40	160
15 Langkahan	-	-	-	-	-	-
16 Seunuddon	49	13	47	96	71	276
17 Baktiya	-	-	-	-	-	-
18 Baktiya Barat	-	-	-	-	-	-
19 Lhoksukon	-	-	-	-	-	-
20 Tanah Luas	-	-	-	-	-	-
21 Nibong	-	-	-	-	-	-
22 Samudera	43	8	52	42	46	191
23 Syamtalira Aron	-	-	-	-	-	-
24 Tanah Pasir	24	26	14	6	17	87
25 Lapang	29	25	21	8	26	109
26 Muara Batu	49	5	56	63	3	176
27 Dewantara	59	10	13	18	6	106
Jumlah	340	97	279	309	264	1,289

Lanjutan Tabel/Continued Table 5.73

Kecamatan/ Sub Distric	Jaring Angkat					Jumlah
	Bagan Perahu/Rakit	Bagan Tancap	Serok dan Songko	Anco	Jaring Angkat Lainnya	
(1)	(19)	(20)	(21)	(22)	(23)	(24)
1 Sawang	-	-	-	-	-	-
2 Nisam	-	-	-	-	-	-
3 Nisam Antara	-	-	-	-	-	-
4 Banda Baro	-	-	-	-	-	-
5 Kuta Makmur	-	-	-	-	-	-
6 Simpang Kramat	-	-	-	-	-	-
7 Syamtalira Bayu	-	-	49	3	1	53
8 Geureudong Pase	-	-	-	-	-	-
9 Meurah Mulia	-	-	-	-	-	-
10 Matang Kuli	-	-	-	-	-	-
11 Paya Bakong	-	-	-	-	-	-
12 Pirak Timu	-	-	-	-	-	-
13 Cot Girek	-	-	-	-	-	-
14 Tanah Jambo Aye	-	-	28	6	3	37
15 Langkahan	-	-	-	-	-	-
16 Seunuddon	-	-	38	2	1	41
17 Baktiya	-	-	-	-	-	-
18 Baktiya Barat	-	-	-	-	-	-
19 Lhoksukon	-	-	-	-	-	-
20 Tanah Luas	-	-	-	-	-	-
21 Nibong	-	-	-	-	-	-
22 Samudera	-	-	44	9	4	57
23 Syamtalira Aron	-	-	-	-	-	-
24 Tanah Pasir	-	-	27	2	2	31
25 Lapang	-	-	31	2	1	34
26 Muara Batu	-	-	-	-	-	-
27 Dewantara	-	-	-	-	-	-
Jumlah	-	-	217	24	12	253

Lanjutan Tabel/Continued Table 5.73

Kecamatan/ Sub Distric	Pancing					
	Rawai Tuna	Rawai Hanyut Lain Selain Rawai Tuna	Rawai Tetap	Rawai Tetap Dasar	Huhate	Pancing Tonda
(1)	(24)	(25)	(26)	(27)	(28)	(29)
1 Sawang	-	-	-	-	-	-
2 Nisam	-	-	-	-	-	-
3 Nisam Antara	-	-	-	-	-	-
4 Banda Baro	-	-	-	-	-	-
5 Kuta Makmur	-	-	-	-	-	-
6 Simpang Kramat	-	-	-	-	-	-
7 Syamtalira Bayu	5	2	89	74	19	13
8 Geureudong Pase	-	-	-	-	-	-
9 Meurah Mulia	-	-	-	-	-	-
10 Matang Kuli	-	-	-	-	-	-
11 Paya Bakong	-	-	-	-	-	-
12 Pirak Timu	-	-	-	-	-	-
13 Cot Girek	-	-	-	-	-	-
14 Tanah Jambo Aye	2	2	44	52	7	8
15 Langkahan	-	-	-	-	-	-
16 Seunuddon	4	3	85	86	34	24
17 Baktiya	-	-	-	-	-	-
18 Baktiya Barat	-	-	-	-	-	-
19 Lhoksukon	-	-	-	-	-	-
20 Tanah Luas	-	-	-	-	-	-
21 Nibong	-	-	-	-	-	-
22 Samudera	3	2	62	79	17	23
23 Syamtalira Aron	-	-	-	-	-	-
24 Tanah Pasir	2	2	29	44	2	34
25 Lapang	4	3	45	55	4	43
26 Muara Batu	14	2	89	66	67	53
27 Dewantara	15	4	44	46	54	62
Jumlah	49	20	487	502	204	260

Lanjutan Tabel/Continued Table 5.73

Kecamatan/ Sub Distric	Pancing				Jumlah
	Pancing Ulur	Pancing Tegak	Pancing cumi	Pancing Lainnya	
(1)	(30)	(31)	(32)	(33)	(34)
1 Sawang	-	-	-	-	-
2 Nisam	-	-	-	-	-
3 Nisam Antara	-	-	-	-	-
4 Banda Baro	-	-	-	-	-
5 Kuta Makmur	-	-	-	-	-
6 Simpang Kramat	-	-	-	-	-
7 Syamtalira Bayu	-	3	42	6	253
8 Geureudong Pase	-	-	-	-	-
9 Meurah Mulia	-	-	-	-	-
10 Matang Kuli	-	-	-	-	-
11 Paya Bakong	-	-	-	-	-
12 Pirak Timu	-	-	-	-	-
13 Cot Girek	-	-	-	-	-
14 Tanah Jambo Aye	-	3	12	8	138
15 Langkahan	-	-	-	-	-
16 Seunuddon	-	4	35	12	287
17 Baktiya	-	-	-	-	-
18 Baktiya Barat	-	-	-	-	-
19 Lhoksukon	-	-	-	-	-
20 Tanah Luas	-	-	-	-	-
21 Nibong	-	-	-	-	-
22 Samudera	-	2	11	9	208
23 Syamtalira Aron	-	-	-	-	-
24 Tanah Pasir	-	4	29	7	153
25 Lapang	-	3	40	6	203
26 Muara Batu	2	5	62	23	383
27 Dewantara	5	4	53	22	309
Jumlah	7	28	284	93	1,934

Lanjutan Tabel/Continued Table 5.73

Kecamatan/ Sub Distric	Perangkap					Jumlah
	Sero Termasuk Kelong	Jermal	Bubu Termasuk Bubu Ambal	Perangkap Lainya	Jaring Perangkap	
(1)	(35)	(36)	(37)	(38)	(39)	(40)
1 Sawang	-	-	-	-	-	-
2 Nisam	-	-	-	-	-	-
3 Nisam Antara	-	-	-	-	-	-
4 Banda Baro	-	-	-	-	-	-
5 Kuta Makmur	-	-	-	-	-	-
6 Simpang Kramat	-	-	-	-	-	-
7 Syamtalira Bayu	-	-	34	17	39	90
8 Geureudong Pase	-	-	-	-	-	-
9 Meurah Mulia	-	-	-	-	-	-
10 Matang Kuli	-	-	-	-	-	-
11 Paya Bakong	-	-	-	-	-	-
12 Pirak Timu	-	-	-	-	-	-
13 Cot Girek	-	-	-	-	-	-
14 Tanah Jambo Aye	-	-	152	37	43	232
15 Langkahan	-	-	-	-	-	-
16 Seunuddon	-	-	112	30	65	207
17 Baktiya	-	-	-	-	-	-
18 Baktiya Barat	-	-	-	-	-	-
19 Lhoksukon	-	-	-	-	-	-
20 Tanah Luas	-	-	-	-	-	-
21 Nibong	-	-	-	-	-	-
22 Samudera	-	-	62	37	51	150
23 Syamtalira Aron	-	-	-	-	-	-
24 Tanah Pasir	-	-	2	20	43	65
25 Lapang	-	-	13	18	54	85
26 Muara Batu	-	-	-	12	94	106
27 Dewantara	-	-	-	19	83	102
Jumlah	-	-	375	190	472	1037

Lanjutan Tabel/Continued Table 5.73

Alat Pengumpul Dan Penangkap						
(1)	Kecamatan (41)	Alat Pengumpul Rumput Laut (42)	Alat Penangkap		Alat Perangkap Kepiting (45)	Jumlah (46)
			Kerang (43)	Teripang (44)		
1	Sawang	-	-	-	-	-
2	Nisam	-	-	-	-	-
3	Nisam Antara	-	-	-	-	-
4	Banda Baro	-	-	-	-	-
5	Kuta Makmur	-	-	-	-	-
6	Simpang Kramat	-	-	-	-	-
7	Syamtalira Bayu	-	7	-	44	51
8	Geureudong Pase	-	-	-	-	-
9	Meurah Mulia	-	-	-	-	-
10	Matang Kuli	-	-	-	-	-
11	Paya Bakong	-	-	-	-	-
12	Pirak Timu	-	-	-	-	-
13	Cot Girek	-	-	-	-	-
14	Tanah Jambo Aye	-	16	-	112	128
15	Langkahan	-	-	-	-	-
16	Seunuddon	-	11	-	76	87
17	Baktiya	-	-	-	-	-
18	Baktiya Barat	-	-	-	-	-
19	Lhoksukon	-	-	-	-	-
20	Tanah Luas	-	-	-	-	-
21	Nibong	-	-	-	-	-
22	Samudera	-	10	-	81	91
23	Syamtalira Aron	-	-	-	-	-
24	Tanah Pasir	-	23	-	56	79
25	Lapang	-	17	-	44	61
26	Muara Batu	-	6	-	38	44
27	Dewantara	-	4	-	29	33
	Jumlah	-	94	-	480	574

Lanjutan Tabel/Continued Table 5.73

Kecamatan/ Sub Distric	Lain-lain			Jumlah
	Muroami	Jala Tebar	Garpu dan Tombak, dll	
(1)	(45)	(46)	(47)	(48)
1 Sawang	-	-	-	-
2 Nisam	-	-	-	-
3 Nisam Antara	-	-	-	-
4 Banda Baro	-	-	-	-
5 Kuta Makmur	-	-	-	-
6 Simpang Kramat	-	-	-	-
7 Syamtalira Bayu	1	58	21	80
8 Geureudong Pase	-	-	-	-
9 Meurah Mulia	-	-	-	-
10 Matang Kuli	-	-	-	-
11 Paya Bakong	-	-	-	-
12 Pirak Timu	-	-	-	-
13 Cot Girek	-	-	-	-
14 Tanah Jambo Aye	2	95	46	143
15 Langkahan	-	-	-	-
16 Seunuddon	2	79	32	113
17 Baktiya	-	-	-	-
18 Baktiya Barat	-	-	-	-
19 Lhoksukon	-	-	-	-
20 Tanah Luas	-	-	-	-
21 Nibong	-	-	-	-
22 Samudera	2	58	24	84
23 Syamtalira Aron	-	-	-	-
24 Tanah Pasir	2	81	16	99
25 Lapang	2	38	19	59
26 Muara Batu	1	55	15	71
27 Dewantara	1	53	12	66
Jumlah	13	517	185	715

Sumber : Dinas Kelautan dan Perikanan Kabupaten Aceh Utara  
 Source : Oceanic and Fishery Services of North Aceh Regency

Tabel : 5.74  
TableLuas Jaringan Irigasi  
Irrigation Network Area  
2015

Nama Daerah Irigasi/ Irrigation	Luas Potensial / Potential area (Ha)	Luas Fungsional / Functional Area (Ha)	Tingkat Jaringan / Network Level
(2)	(3)	(4)	(5)
1. Krueng Tuan	2,226	1,729	Teknis
2. Krueng Pase Kiri	3,308	3,042	Semi Teknis
3. Krueng Pase Kanan	5,579	4,131	Semi Teknis
4. Alue Ubay	4,143	2,738	Teknis
5. Jambo Aye	20,216	19,043	Teknis
6. Buloh Blang Ara	2,100	975	Semi Teknis
7. Jamuan	1,475	475	Irigasi Teknis(rencana)
8. Irigasi Desa	23,635	20,643	Semi Teknis
9. Tadah Hujan	3,895	3,637	Tadah Hujan
Jumlah/Total			
2015	66,577	56,413	
2014	61,745	41,922	
2013	61,671	41,880	
2012	61,671	41,880	
2011	61,671	40,504	

Sumber : Dinas Pengairan dan Energi Sumber Daya Mineral Kabupaten Aceh Utara  
Source : *Irrigating and Energy and Mineral Resources of North Aceh Regency*

**Tabel : 5.75**  
**Table**

**Panjang Jaringan Irigasi**  
**Irrigation Network Distance**  
**2015**

Nama Daerah Irigasi/ Irrigation	Panjang Saluran / Length of Channel (m)					
	Pembawa / Carrier			Pembuang / Waster		
	Baik	Rusak	Jumlah	Baik	Rusak	Jumlah
(2)	(3)	(4)	(5)	(6)	(7)	(8)
1. Krueng Tuan	19,986	4,561	24,547	2,985	-	2,985
2. Krueng Pase Kiri	31,448	29,822	61,270	13,092	9,517	22,609
3. Krueng Pase Kanan	17,966	45,178	63,144	48,835	2,668	51,503
4. Alue Ubay	13,888	17,899	31,787	19,109	-	19,109
5. Jambo Aye	61,101	138,348	199,449	189,725	191,683	381,408
6. Buloh Blang Ara	10,697	53,000	63,697	3,200	1,700	4,900
7. Irigasi Desa	32,323	85,449	117,772	1,138	-	1,138
8. Tadah Hujan	980	17,500	18,480	-	-	-
<b>Jumlah/Total</b>	<b>188,389</b>	<b>391,757</b>	<b>580,146</b>	<b>278,084</b>	<b>205,568</b>	<b>483,652</b>

Lanjutan Tabel/Continued Table 5.75

Nama Daerah Irigasi/ <i>Irrigation</i>	Jalan Inspeksi / <i>Road Inspection</i> (m)		
	Baik / <i>Good</i>	Rusak / <i>Bad</i>	Jumlah / <i>Total</i>
(1)	(8)	(9)	(10)
1. Krueng Tuan	19,375	1,999	21,374
2. Krueng Pase Kiri	41,949	14,066	56,015
3. Krueng Pase Kanan	36,644	23,399	60,043
4. Alue Ubay	19,251	6,339	25,590
5. Jambo Aye	159,945	50,103	210,048
6. Buloh Blang Ara	1,600	-	1,600
7. Nibong	-	-	-
8. Irigasi Desa	-	-	-
9. Tadah Hujan	-	-	-
<b>Jumlah/Total</b>	<b>278764.0.0</b>	<b>95906.0.0</b>	<b>374670.0.0</b>

Sumber : Dinas Pengairan dan Energi Sumber Daya Mineral Kabupaten Aceh Utara  
Source : *Irrigating and Energy and Mineral Resources of North Aceh Regency*

# PERINDUSTRIAN

## *Manufacturing*



**Tabel : 6.1**  
**Table**

**Produksi Bulanan Gas Alam Cair dan Kondensat**  
**PT Arun NGL**  
**Monthly Production of Liquid Natural Gas and**  
**Condensate of PT Arun NGL**  
**2012**

Bulan/ Month	Gas Alam Cair/ Liquid Natural Gas (m <sup>3</sup> )	Kondensat/ Condensat (Barrel)
(1)	(2)	(3)
Januari/January	212,653.88	116,229.70
Februari/February	188,949.68	98,268.20
Maret/March	204,623.90	107,073.70
April/April	193,386.48	111,408.20
Mei/May	198,173.88	112,391.50
Juni/June	158,180.23	96,260.10
Juli/July	166,376.15	109,482.30
Agustus/August	158,672.32	109,108.70
September/September	101,302.64	91,294.46
Oktober/October	126,034.07	99,137.31
November/November	130,278.05	87,606.36
Desember/December	117,382.98	88,160.87
Jumlah/Total		
	2012	1,956,014.26
	2011	2,588,156.11
	2010	28,317,921.33
	2009	4,790,922.00

Sumber : PT Arun Natural Gas Liquefaction (NGL)  
Source : PT Arun Natural Gas Liquefaction (NGL)

Tabel : 6.2

Jumlah Tenaga Kerja PT Arun NGL

Table

*Number of Labour of PT Arun NGL*

2009 - 2012

Rincian/ Description	2009	2010	2011	2012
(1)	(2)	(3)	(4)	(5)
1 Pekerja Tetap	507	413	379	379
2 Pekerja Kebangsaan Asing	3	2	2	2
3 Pekerja Kontraktor di Bawah Pengawasan Langsung PT Arun NGL (N2)	27	852	38	38
4 Pekerja Kontraktor (N3)	991	852	861	861
5 Pekerja Kontraktor Kebangsaan Asing	-	-	-	-
<b>Jumlah/Total</b>	<b>1,528</b>	<b>2,119</b>	<b>1,280</b>	<b>1,280</b>

Sumber : PT Arun Natural Gas Liquefaction (NGL)

Source : PT Arun Natural Gas Liquefaction (NGL)

**Tabel : 6.3**  
**Table**

**Jumlah Pengapalan Hasil Produksi PT Arun NGL**  
**Number of Shipments of PT Arun NGL**  
**2005 - 2012**  
**(Kargo/Cargo )**

Tahun/ Year	Gas Alam Cair/ Liquid Natural Gas	Kondensat/ Condensate
(1)	(2)	(3)
2005	74	19
2006	59	19
2007	50	13
2008	42	9
2009	37	8
2010	34	7
2011	20	6
2012	20	6

Sumber : PT Arun Natural Gas Liquefaction (NGL)  
Source : PT Arun Natural Gas Liquefaction (NGL)

Tabel : 6.4

Perkembangan Bidang Pembangkit dan Distribusi

Table

PT PLN Cabang Lhokseumawe

Development of Electric Power Generators and Distribution of

State Electrical Company Branch of Lhokseumawe

2011 - 2014

Rincian/ Description	Satuan/ Measu rements	2011	2012	2013	2014
(1)	(2)	(3)	(4)	(5)	(6)
<i>I Pembangkit</i>					
1 Unit Mesin	Unit	4	4	-	-
2 Kapasitas Terpasang	KW	15,138	15,148	10,088	10,088
3 Kemampuan	KW	13,950	13,950	8,600 #	8,600
4 Produksi Sendiri	KWH	2,033,790	3,625,000	5,189,800	7,207,800
5 Produksi Yang Dibeli	KWH	209,166	259,060,903	565,039,305	574,846,890
6 Pemakaian Sendiri	KWH	62,576	160,701	176,900	158,400
7 Kerugian Energi Listrik	KWH	8,782,104	13,495,552	-	-
8 Penjualan	KWH	105,433,766	143,247,610	-	-
9 Pemakaian Bahan Bakar	Liter	553,850	946,340	1,413,899	1,953,460
10 Pemakaian Minyak Pelumas	Liter	7,697	3,952	5,947	7,146
<i>II Distribusi</i>					
1 Gardu Induk Bayu	MVA	60	60	60	60
2 Gardu Distribusi	Buah	14	6	4	4
3 SUTT 150 KV	KMS	54	54	-	-
4 SKTM (Kabel)	KMS	134.20	45.90	47.90	63.82
5 SUTM	KMS	2,911.20	1,058.50	1327.60	1,404.22
6 SUTR	KMS	426.90	1,559.60	1967.30	1,997.74
7 Transformator	Buah	2,071.000	792	1063	1,102
8 Daya Transformator Distribusi	KVA	142,815.000	49,159	67859	69,816

Sumber : PT PLN (Persero) Cabang Lhokseumawe

Source : Branch of PT PLN (Persero) Lhokseumawe

Tabel : 6.5  
Table

**Perkembangan Perusahaan Umum Listrik Negara**  
**PT PLN Cabang Lhokseumawe**  
**Development of State Electrical Company Branch Unit Lhokseumawe**  
**2011 - 2014**  
**(000 Rupiah)**

	Rincian/ Description	2011	2012	2013	2014
	(1)	(2)	(3)	(4)	(5)
1	Upah dan Gaji	34,317,239	37,095,151	45,773,967	40,925,526
2	Penyusutan Barang Modal	32,197,940	33,088,464	32,828,489	34,223,178
3	Pajak Tak Langsung	244,175	88,383	811,921	853,156
4	Surplus Usaha :				
	- Sewa Trafo	42,075	42,575	3,506	32,557
	- Bunga	25,286	2,365	-	-
	- Laba	-	-	-	-
	- Rugi	112,008,400	350,479,209	59,888,032	645,540,176
5	Rata-rata Tarif Per KWH	783.57	623.69	733.39	750.02
6	Jumlah Biaya Produksi dan Biaya Antara	101,698,292	20,827,915	11,280,978	20,397,256
7	Bahan Bakar, Perbaikan dan Lain-lain	143,000,152	173,787,345	185,259,128	208,301,722
8	Pembelian KWH dari Unit Lain (Kwh)	431,011	461,172	499,992	540,890
9	Pembelian KWH dari Unit Lain (Rupiah)	420,052,026	715,015,762	996,509,548	1,017,124,098

Sumber : PT PLN (Persero) Cabang Lhokseumawe  
Source : Branch of PT PLN (Persero) Lhokseumawe

Tabel : 6.6

## Data Potensi Industri Kecil Non Formal Menurut Komoditi

Table

## Potency of Small Non Formal Industries by Commodity

2015

Komoditi/ Commodity	Jumlah Unit Usaha/ Number of Establishment (Unit/Unit)	Jumlah Tenaga Kerja/ Number of Employee (Orang/Person)	Jumlah Nilai Investasi/ Investment Value (000 Rupiah)	Jumlah Nilai Produksi/ Production Value (000 Rupiah)
(1)	(2)	(3)	(4)	(5)
1 Anyaman Pandan	35	80	28.000	376.000
2 Atap Rumbia	5	15	2.500	120.000
3 Batu Bata	128	644	574.360	4.600.000
4 Bengkel Las	13	44	88.000	920.000
5 Bordir	195	808	785.805	9.400.000
6 Bengkel Motor	62	154	86.600	1.488.000
7 Bubuk Kopi	9	22	38.060	216.000
8 Kacang Goreng	2	3	2.000	55.000
9 Tempe Goreng	1	1	3.000	25.000
10 Keripik Pisang	4	18	10.300	76.500
11 Kerupuk	6	10	10.190	217.000
12 Konveksi	256	831	965.283	9.250.000
13 Kue Basah	50	133	145.000	1.210.000
14 Kue Tradisional	37	92	113.150	753.410
15 Kue Kering	83	223	245.400	1.650.000
16 Garam	213	676	278.090	2.702.478
17 Furniture dari Kayu	41	141	147.700	2.950.000
18 Kerajinan Bambu	8	15	20.100	450.000
19 Jamu Tradisional	17	77	55.550	255.000
20 Barang dari semen	1	3	11.500	72.000
21 Kelapa Terpadu	1	2	3.500	45.000
22 Ker. Eceng Gondok	1	2	2.500	18.000
23 Mie	4	26	12.432	212.000
24 Servis Komputer	8	20	14.000	132.000
25 Perabot	17	78	78.600	1.030.000

Lanjutan Tabel/*Continued Table* 6.6

Komoditi/ <i>Commodity</i>	Jumlah Unit Usaha/ <i>Number of Establishment (Unit/Unit)</i>	Jumlah Tenaga Kerja/ <i>Number of Employee (Orang/Person)</i>	Jumlah Nilai Investasi/ <i>Investment Value (000 Rupiah)</i>	Jumlah Nilai Produksi/ <i>Production Value (000 Rupiah)</i>
(1)	(2)	(3)	(4)	(5)
26 Tepung	2	5	4.500	112.500
27 Bengkel Sepeda	55	82	116.600	1.250.000
28 Giling Bambu	10	30	30.000	250.000
29 Anyaman Tikar	5	12	9.000	35.800
30 Makanan Ringan	1	3	2.000	24.500
31 Pandai Besi	112	342	123.450	3.720.000
32 Sapu Ijuk	3	11	9.000	38.250
33 Ban Motor Bekas	2	8	3.000	17.800
34 Tahu Tempe	28	117	71.021	300.000
35 Anyaman Bambu	1	3	800	18.000
36 Anyaman Rotan	2	5	3.100	22.700
37 Keripik ubi	14	26	10.375	488.490
38 Kopiah/Peci	3	18	16.400	90.000
39 Sapu Lidi	1	1	500	8.025
40 Tukang Kaleng	4	12	2.500	86.000
41 Sulaman	1	9	1.400	18.460
42 Kelapa Gongseng	4	12	6.150	185.600
43 Kembang Tahu	1	14	3.000	12.500
44 Krei Jendela	1	3	7.000	16.900
45 Sabut Kelapa	2	15	590.100	209.000
46 Sagu	1	3	4.000	6.000
47 Sangkar Burung	1	5	3.000	22.500
48 Tempel Ban	85	186	112.000	1.040.000
49 Terasi	2	4	2.000	45.000
50 Asam Kana	1	4	1.000	22.500

Lanjutan Tabel/Continued Table 6.6

Komoditi/ Commodity	Jumlah Unit Usaha/ Number of Establishment (Unit/Unit)	Jumlah Tenaga Kerjal/ Number of Employee (Orang/Person)	Jumlah Nilai Investasi/ Investment Value (000 Rupiah)	Jumlah Nilai Produksi/ Production Value (000 Rupiah)
(1)	(2)	(3)	(4)	(5)
51 Cincin Sumur	5	18	8.500	125.000
52 Doorsmeer	60	248	121.000	118.000
53 Keramik/Gerabah	4	14	3.035	56.500
54 Jipang Kacang	4	21	9.000	60.200
55 Minyak Kelapa	3	16	315.000	1.342.500
56 Sabun & Bhn RT	1	4	2.000	22.700
57 Kipang Beras	1	5	4.240	30.000
58 Bandeng Presto	-	-	-	-
59 Nata de Coco	-	-	-	-
60 Pengolahan Kedelai	1	5	5.000	16.750
61 Pisang Sale	11	33	8.070	430.800
62 Roti	8	23	10.075	98.150
63 Belah Papan	1	5	4.000	105.000
64 Benang Nilon	2	11	8.500	124.000
65 Bengkel Mobil	-	-	-	-
66 Alat Rekaman Gambar/Industri Rekaman	-	-	-	-
67 Air Isi Ulang	-	-	-	-
68 Bengkel Bubut	-	-	-	-
69 Bengkel Karoseri	-	-	-	-
70 Cas Baterai	5	7	76.000	164.525
71 Fotokopi	34	48	416.935	301.440
72 Perabot Aluminium	-	-	-	-
73 Kusen Ketam	-	-	-	-
74 Sari Kelapa	-	-	-	-
75 Servis AC/Kulkas	2	6	21.000	55.200

Lanjutan Tabel/*Continued Table* 6.6

	Komoditi/ <i>Commodity</i>	Jumlah Unit Usaha/ <i>Number of Establishment (Unit/Unit)</i>	Jumlah Tenaga Kerja/ <i>Number of Employee (Orang/Person)</i>	Jumlah Nilai Investasi/ <i>Investment Value (000 Rupiah)</i>	Jumlah Nilai Produksi/ <i>Production Value (000 Rupiah)</i>
	(1)	(2)	(3)	(4)	(5)
76	Servis AC Mobil	2	7	19.500	48.000
77	VCO	-	-	-	-
78	Tukang Mas	-	-	-	-
79	Minyak Rambut	-	-	-	-
80	Percetakan dan Sablon	-	-	-	-
81	Ukiran Kayu	-	-	-	-
82	Photo Studio	16	33	211.625	505.305
83	Reparasi Dinamo	10	20	56.000	238.800
84	Reparasi Radiator	1	2	6.000	21.000
85	Bahan Kimia	-	-	-	-
86	Minuman Ringan	-	-	-	-
87	Kilang Minyak Mini	-	-	-	-
88	Saus Tomat	-	-	-	-
89	Yodisasi Garam	2	12	85.000	96.500
90	Furniture dari Rotan	18	129	6.800	132.000
91	Batu Batako	2	15	1.900	120.000
92	Es Lilin	-	-	-	-
93	Vulkanisir Ban	-	-	-	-
94	Industri Kecap	-	-	-	-
95	Kilang Padi	-	-	-	-
96	Daur Ulang	-	-	-	-
97	Ransum Makanan Heawar	-	-	-	-
98	Pengolahan Kemiri	2	8	225.000	550.000
99	Limbah Cadangan Residc	-	-	-	-
100	Baloh Rapai	1	5	48.800	105.000
101	Susu Kedelai	1	2	1.440	56.160
	<i>Jumlah/Total</i>	1.736	5.745	6.527.936	51.187.443

Sumber : Dinas Perindustrian dan Perdagangan Kabupaten Aceh Utara

*Source : Manufacturing Services of North Aceh Regency*

Tabel : 6.7

**Data Potensi Industri Kecil Formal Menurut Komoditi**  
**Potency of Small Formal Industries by Commodity**  
**2015**

Komoditi/ Commodity	Jumlah Unit Usaha/ Number of Establishment (Unit/Unit)	Jumlah Tenaga Kerjal/ Number of Employee (Orang/Person)	Jumlah Nilai Investasi/ Investment Value (000 Rupiah)	Jumlah Nilai Produksi/ Production Value (000 Rupiah)
(1)	(2)	(3)	(4)	(5)
1 Anyaman Pandan	-	-	-	-
2 Atap Rumbia	-	-	-	-
3 Batu Bata	19	63	130.000	708.600
4 Bengkel Las	14	67	630.340	1.315.600
5 Bordir	1	27	47.500	144.000
6 Bengkel Motor	1	4	9.350	125.000
7 Bubuk Kopi	4	20	208.220	240.000
8 Kacang Goreng	-	-	-	-
9 Tempe Goreng	-	-	-	-
10 Keripik Pisang	-	-	-	-
11 Kerupuk	2	11	18.400	120.000
12 Konveksi	6	66	93.240	285.000
13 Kue Basah	1	3	5.100	24.000
14 Kue Tradisional	-	-	-	-
15 Kue Kering	2	4	13.800	72.000
16 Garam	-	-	-	-
17 Furniture dari Kayu	20	137	744.450	1.840.000
18 Kerajinan Bambu	-	-	-	-
19 Jamu Tradisional	-	-	-	-
20 Barang dari semen	0	0	314.000	1.789.000
21 Kelapa Terpadu	-	-	-	-
22 Ker. Eceng Gondok	-	-	-	-
23 Mie	-	-	-	-
24 Servis Komputer	-	-	-	-
25 Perabot	-	-	-	-

Lanjutan Tabel/*Continued Table 6.7*

Komoditi/ <i>Commodity</i>	Jumlah Unit Usaha/ <i>Number of Establishment (Unit/Unit)</i>	Jumlah Tenaga Kerja/ <i>Number of Employee (Orang/Person)</i>	Jumlah Nilai Investasi/ <i>Investment Value (000 Rupiah)</i>	Jumlah Nilai Produksi/ <i>Production Value (000 Rupiah)</i>
(1)	(2)	(3)	(4)	(5)
26 Tepung	-	-	-	-
27 Bengkel Sepeda	-	-	-	-
28 Giling Bambu	-	-	-	-
29 Anyaman Tikar	-	-	-	-
30 Makanan Ringan	-	-	-	-
31 Pandai Besi	-	-	-	-
32 Sapu Ijuk	-	-	-	-
33 Ban Motor Bekas	-	-	-	-
34 Tahu Tempe	-	-	-	-
35 Anyaman Bambu	-	-	-	-
36 Anyaman Rotan	-	-	-	-
37 Keripik ubi	-	-	-	-
38 Kopiah/Peci	1	14	32.000	25.400
39 Sapu Lidi	-	-	-	-
40 Tukang Kaleng	-	-	-	-
41 Sulaman	-	-	-	-
42 Kelapa Gongseng	1	7	19.500	34.200
43 Kembang Tahu	-	-	-	-
44 Krei Jendela	-	-	-	-
45 Sabut Kelapa	10	38	354.000	346.000
46 Sagu	-	-	-	-
47 Sangkar Burung	-	-	-	-
48 Tempel Ban	-	-	-	-
49 Terasi	-	-	-	-
50 Asam Kana	-	-	-	-

Lanjutan Tabel/Continued Table 6.7

Komoditi/ Commodity	Jumlah Unit Usaha/ Number of Establishment (Unit/Unit)	Jumlah Tenaga Kerja/ Number of Employee (Orang/Person)	Jumlah Nilai Investasi/ Investment Value (000 Rupiah)	Jumlah Nilai Produksi/ Production Value (000 Rupiah)
(1)	(2)	(3)	(4)	(5)
51 Cincin Sumur	-	-	-	-
52 Doorsmeer	-	-	-	-
53 Keramik/Gerabah	-	-	-	-
54 Jipang Kacang	-	-	-	-
55 Minyak Kelapa	11	46	257.410	430.000
56 Sabun & Bhn RT	2	75	120.000	84.000
57 Kipang Beras	-	-	-	-
58 Bandeng Presto	-	-	-	-
59 Nata de Coco	-	-	-	-
60 Pengolahan Kedelai	-	-	-	-
61 Pisang Sale	-	-	-	-
62 Roti	2	6	12.700	48.000
63 Belah Papan	7	55	597.700	168.000
64 Benang Nilon	-	-	-	-
65 Bengkel Mobil	-	-	-	-
66 Alat Rekaman Gambar/Industri Rekaman	-	-	-	-
67 Air Isi Ulang	24	94	2.165.650	662.088
68 Bengkel Bubut	-	-	-	-
69 Bengkel Karoseri	-	-	-	-
70 Cas Baterai	-	-	-	-
71 Fotokopi	-	-	-	-
72 Perabot Aluminium	4	14	32.962	192.000
73 Kusen Ketam	62	358	2.752.350	22.678.282
74 Sari Kelapa	-	-	-	-
75 Servis AC/Kulkas	-	-	-	-

Lanjutan Tabel/*Continued Table 6.7*

Komoditi/ <i>Commodity</i>	Jumlah Unit Usaha/ <i>Number of Establishment (Unit/Unit)</i>	Jumlah Tenaga Kerja/ <i>Number of Employee (Orang/Person)</i>	Jumlah Nilai Investasi/ <i>Investment Value (000 Rupiah)</i>	Jumlah Nilai Produksi/ <i>Production Value (000 Rupiah)</i>
(1)	(2)	(3)	(4)	(5)
76 Servis AC Mobil	-	-	-	-
77 VCO	-	-	-	-
78 Tukang Mas	24	49	567.285	5.760.000
79 Minyak Rambut	1	3	14.000	47.338
80 Percetakan&Sablon	-	-	-	-
81 Ukiran Kayu	-	-	-	-
82 Photo Studio	2	4	38.410	55.000
83 Reparasi Dinamo	-	-	-	-
84 Reparasi Radiator	-	-	-	-
85 Bahan Kimia	-	-	-	-
86 Minuman Ringan	-	-	-	-
87 Kilang Minyak Mini	-	-	-	-
88 Saus Tomat	-	-	-	-
89 Yodisasi Garam	-	-	-	-
90 Furniture dari Rotan	-	-	-	-
91 Batu Batako	-	-	-	-
92 Es Lilin	-	-	-	-
93 Vulkanisir Ban	1	11	350.000	3.320.000
94 Industri Kecap	4	41	410.700	125.000
95 Kilang Padi	114	496	23.912.650	53.573.900
96 Daur Ulang	4	36	83.150	92.000
97 Ransum Makanan Heawan	2	5	47.890	58.000
98 Pengolahan Kemiri	-	-	-	-
99 Limbah Cadangan Resido	-	-	-	-
100 Baloh Rapai	-	-	-	-
101 Susu Kedelai	-	-	-	-
<b>Jumlah/Total</b>	<b>346</b>	<b>1.754</b>	<b>33.982.757</b>	<b>94.362.408</b>

Sumber : Dinas Perindustrian dan Perdagangan Kabupaten Aceh Utara

Source : *Manufacturing Services of North Aceh Regency*

Tabel : 6.8  
Table

Realisasi Penerimaan dan Pemasaran Premium Pada Depot  
Pertamina Lhokseumawe Menurut Bulan  
*Monthly Receipts and Marketing of Premium by Depot  
Pertamina Lhokseumawe*  
2015  
(Liter/Litre )

Bulan/ Month	Penerimaan/ Receipts	Pemasaran/Marketing	
		Aceh Utara + Lhokseumawe/ Inside North Aceh + Lhokseumawe	Luar Aceh Utara + Lhokseumawe/ Outside North Aceh + Lhokseumawe
(1)	(2)	(3)	(4)
Januari/January	17.167,00	5.808	11.359,00
Pebruari/February	15.218,70	5.240	9.978,70
Maret/March	17.080,00	5.760	11.320,00
April/April	16.726,50	5.629	11.097,50
Mei/May	17.409,00	5.885	11.524,00
Juni/June	16.552,20	5.567	10.985,20
Juli/July	18.763,75	6.205	12.558,75
Agustus/August	17.140,80	5.819	11.321,80
September/September	17.856,40	6.107	11.749,40
Oktober/October	17.475,50	5.258	12.217,50
November/November	16.375,20	5.369	11.006,20
Desember/December	17.537,50	6.043	11.494,50
Jumlah/Total	205.302,55	68.690	136.612,55
	2013		
	2012		
	2011		

Sumber : PT Pertamina (Terminal BBM Lhokseumawe)  
Source : Pertamina Fuel Terminal Lhokseumawe

Tabel : 6.9

Table

**Realisasi Penerimaan dan Pemasaran Solar Pada Depot  
Pertamina Lhokseumawe Menurut Bulan  
Monthly Receipts and Marketing of Solar by Depot  
Pertamina Lhokseumawe  
2015  
(Liter/Litre )**

Bulan/ Month	Penerimaan/ Receipts	Pemasaran/Marketing		
		Aceh Utara + Lhokseumawe/ Inside North Aceh + Lhokseumawe	Luar Aceh Utara + Lhokseumawe/ Outside North Aceh + Lhokseumawe	
(1)	(2)	(3)	(4)	
Januari/January	8.008	2.744	5.264	
Pebruari/February	8.432	2.848	5.584	
Maret/March	9.504	3.064	6.440	
April/April	9.352	2.968	6.384	
Mei/May	10.288	3.136	7.152	
Juni/June	9.922	3.032	6.890	
Juli/July	9.272	2.824	6.448	
Agustus/August	11.144	3.512	7.632	
September/September	9.952	2.944	7.008	
Oktober/October	12.296	4.400	7.896	
November/November	11.160	3.520	7.640	
Desember/December	12.192	3.872	8.320	
Jumlah/Total	2015	121.522	38.864	82.658
	2013			
	2012			
	2011			

Sumber : PT Pertamina (Terminal BBM Lhokseumawe)

Source : Pertamina Fuel Terminal Lhokseumawe

Tabel : 6.10

**Realisasi Penerimaan dan Pemasaran Elpiji Isi 12 Kilogram  
Pada Depot Pertamina Lhokseumawe Menurut Bulan  
Monthly Receipts and Marketing of 12 Kilograms Weight LPG by Depot  
Pertamina Lhokseumawe  
2012  
(Tabung/Tube )**

Bulan/ Month	Penerimaan/ Receipts	Pemasaran/Marketing	
		Aceh Utara + Lhokseumawe/ Inside North Aceh + Lhokseumawe	Luar Aceh Utara + Lhokseumawe/ Outside North Aceh + Lhokseumawe
(1)	(2)	(3)	(4)
Januari/January	187,833	41,850	146,033
Pebruari/February	165,503	35,076	130,427
Maret/March	187,024	44,634	142,390
April/April	183,680	42,726	140,954
Mei/May	189,755	43,870	145,885
Junii/June	179,560	42,860	136,700
Juli/July	183,262	42,008	141,254
Agustus/August	247,901	45,126	202,775
September/September	245,703	45,126	200,577
Oktober/October	247,724	45,510	202,214
November/November	242,286	44,946	197,340
Desember/December	247,462	45,378	202,084
<b>Jumlah/Total</b>	<b>2,507,693</b>	<b>519,110</b>	<b>1,988,633</b>

Sumber : Unit Pemasaran Pertamina Depot Lhokseumawe

Source : Pertamina Marketing Unit Lhokseumawe

**Tabel : 6.11** Realisasi Penerimaan dan Pemasaran Elpiji Isi 50 Kilogram  
**Table** Pada Depot Pertamina Lhokseumawe Menurut Bulan  
*Monthly Receipts and Marketing of 50 Kilograms Weight*  
*LPG by Depot Pertamina Lhokseumawe*  
 2012  
 (Tabung/Tube)

Bulan/ Month	Penerimaan/ Receipts	Pemasaran/Marketing	
		Aceh Utara + Lhokseumawe/ Inside North Aceh + Lhokseumawe	Luar Aceh Utara + Lhokseumawe/ Outside North Aceh + Lhokseumawe
(1)	(2)	(3)	(4)
Januari/ <i>January</i>	1,602	210	1,392
Pebruari/ <i>February</i>	1,500	222	1,278
Maret/ <i>March</i>	1,674	203	1,471
April/ <i>April</i>	1,416	232	1,184
Mei/ <i>May</i>	1,694	194	1,500
Juni/ <i>June</i>	1,209	179	1,030
Juli/ <i>July</i>	1,158	165	993
Agustus/ <i>August</i>	901	159	742
September/ <i>September</i>	1,291	160	1,131
Oktober/ <i>October</i>	1,123	102	1,021
November/ <i>November</i>	1,091	85	1,006
Desember/ <i>December</i>	981	114	867
Jumlah/ <i>Total</i>	15,640	2,025	13,615

Sumber : Unit Pemasaran Pertamina Depot Lhokseumawe  
 Source : Pertamina Marketing Unit Lhokseumawe

Tabel : 6.12

Realisasi Penerimaan dan Pemasaran Minyak Tanah Pada Depot  
Pertamina Lhokseumawe Menurut Bulan  
*Monthly Receipts and Marketing of Kerosine by Depot  
Pertamina Lhokseumawe  
2014  
(Liter/Litre)*

Bulan/ Month	Penerimaan/ Receipts	Pemasaran/Marketing		
		Aceh Utara + Lhokseumawe/ Inside North Aceh + Lhokseumawe	Luar Aceh Utara + Lhokseumawe/ Outside North Aceh + Lhokseumawe	
(1)	(2)	(3)	(4)	
Januari/January	160,000	-	160,000	
Pebruari/February	160,000	-	160,000	
Maret/March	120,000	-	120,000	
April/April	60,000	-	60,000	
Mei/May	60,000	-	60,000	
Juni/June	60,000	-	60,000	
Juli/July	60,000	-	60,000	
Agustus/August	60,000	-	60,000	
September/September	60,000	-	60,000	
Oktober/October	60,000	-	60,000	
November/November	60,000	-	60,000	
Desember/December	60,000	-	60,000	
Jumlah/Total				
	2014	980,000	0	980,000
	2013	1,794,361	26,477	1,992,391
	2012	14,459,933	486,750	1,488,150
	2011	32,604,314	8,689,394	25,105,000

Sumber : PT Pertamina (Terminal BBM Lhokseumawe)

Source : Pertamina Fuel Terminal Lhokseumawe

Tabel : 6.13

Table

**Jumlah Air Minum yang Disalurkan Setiap Bulan  
Oleh PDAM Tirta Mon Pase  
Number of Water Supply Distributed Every Month  
by Water Supply Company PDAM Tirta Mon Pase  
2015**

Bulan Operasi/ Operation Month	Air Minum yang Disalurkan/ Amount of Water Supply Distributed (m <sup>3</sup> )
(1)	(2)
Januari/ <i>January</i>	212.073
Pebruari/ <i>February</i>	237.927
Maret/ <i>March</i>	243.932
April/ <i>April</i>	278.036
Mei/ <i>May</i>	265.312
Juni/ <i>June</i>	261.744
Juli/ <i>July</i>	288.991
Agustus/ <i>August</i>	299.598
September/ <i>September</i>	318.770
Oktober/ <i>October</i>	299.776
November/ <i>November</i>	257.107
Desember/ <i>December</i>	278.447
Jumlah/ <i>Total</i>	
2015	3.241.713
2014	3.011.153
2013	2.888.544
2012	3.196.529

Sumber : PDAM Tirta Mon Pase

Source : PDAM Tirta Mon Pase

Tabel : 6.14  
Table

**Jumlah Pelanggan Air Minum PDAM Tirta Mon Pase**  
**Number of Water Supply Consumers of**  
**Local Water Supply Company PDAM Tirta Mon Pase**  
**2015**

Kategori Pelanggan/ <i>Category of Customers</i>	Jumlah Pelanggan/ <i>Number of Customers</i>
(1)	(2)
1. Rumah Tangga / <i>Household</i>	18.765
2. Badan Sosial / Rumah Sakit <i>/Social Agency / Hospital</i>	102
3. Sarana / Fasilitas Umum / <i>Public Facilities</i>	309
4. Toko, Industri dan Perusahaan / <i>Shops, Industrial and Corporate</i>	1.900
5. Instansi/Kantor Pemerintah / <i>Institution / Government Office</i>	212
<b>Jumlah/Total</b>	
	2015
	2014
	2013
	2012
	21.288
	27.091
	26.172
	24.740

Sumber : PDAM Tirta Mon Pase  
Source : PDAM Tirta Mon Pase



Tabel : 6.16

Penjualan Bulanan Pupuk Urea dan Ammonia

Table

PT Pupuk Iskandar Muda

Monthly Sold of Urea and Ammonia

of PT Pupuk Iskandar Muda

2015

Bulan/ Month	Pupuk Urea/Urea (Ton)	Amoniak/Ammonia (Ton)	Adsorbernt pimit (Ton)
(1)	(2)	(3)	(4)
Januari/January	21.587,63	12.594,12	-
Pebruari/February	35.064,17	4.006,58	-
Maret/March	33.510,40	9.689,16	-
April/April	30.417,20	5.362,02	-
Mei/May	33.514,45	7.048,07	-
Juni/June	30.593,60	2.868,64	-
Juli/July	18.285,60	2.832,76	-
Agustus/August	28.303,50	2.844,13	-
September/September	27.459,80	2.861,20	-
Oktober/October	31.009,35	17.902,79	-
November/November	35.165,10	7.073,41	29,1
Desember/December	39.425,50	7.061,76	-
Jumlah/Total	364.282,30	82.134,83	29,1

Sumber : PT Pupuk Iskandar Muda

Source : PT Pupuk Iskandar Muda

Tabel : 6.17 Jumlah Tenaga Kerja PT Pupuk Iskandar Muda (PIM)

Table Number of Labour of PT Pupuk Iskandar Muda (PIM)

2011 - 2015

Rincian/ Description	2011	2012	2013	2014	2015
(1)	(2)	(3)	(4)	(5)	(6)
1 Karyawan Tetap	1.169	1.108	1.053	972	675
2 Karyawan Kebangsaan Asing	-	-	-	-	-
3 Karyawan Kontraktor	2.100	2.100	2.100	2.100	2100
4 Karyawan Kontraktor Kebangsaan Asing	-	-	-	-	-
5 Karyawan Kontraktor di Bawah Pengawasan Langsung PT PIM		420	596	570	567
Jumlah/Total		3.628	3.749	3.642	3.342

Sumber : PT Pupuk Iskandar Muda

Source : PT Pupuk Iskandar Muda

**Tabel : 6.18**  
**Table**

**Jumlah Pengapalan Hasil Produksi PT PIM**  
**Number of Shipments of PT Arun PIM**  
**2007 - 2015**  
**(Kargo/Cargo )**

Tahun/ Year	Urea/ Urea	Ammonia/ Ammonia
(1)	(2)	(3)
2007	36	12
2008	34	10
2009	70	38
2010	48	42
2011	37	58
2012	44	42
2013	38	51
2014	31	9
2015	30	38
2015		
2013		
2012		
2011		
2010		
2009		
2008		
2007		

Sumber : PT Pupuk Iskandar Muda  
Source : PT Pupuk Iskandar Muda

**PERDAGANGAN**

*Trade*



Tabel : 7.1

## Realisasi Ekspor Migas Menurut Negara Tujuan

Table

## Realization of Export of Oil and Gas by Destinations Country

2015

	Negara Tujuan/ Destinations	Komoditi/ Commodity	Volume (Kgs)	Nilai (US\$)
	(1)	(2)	(3)	(4)
1.	AUSTRALIA	CONDENSATE	24,217,787.00 (KGS)	11.474.427,51
2.	MALAYSIA	CONDENSATE	24,211,858.00 (KGS)	12.652.196,54
Jumlah/Total	2015			24.126.624,05
	2013			
	2012			
	2011			

Sumber : Dinas Perindustrian dan Perdagangan Kabupaten Aceh Utara

Source : Industry and Trade Service of North Aceh Regency

Tabel : 7.2

**Realisasi Ekspor Non Migas Menurut Negara Tujuan**  
*Realization of Export Non Oil and Gas by Destination Country*  
 2015

Negara Tujuan/ Country	Komoditi/ Commodity	Volume (Kgs)	Nilai (US \$)
(1)	(2)	(3)	(4)
1. MALAYSIA	AMMONIA	1.713,02 (MT)	788.518,98
	DAUN PANDAN KERING	1.575 (KGS)	972,97
2. SINGAPURA	AMMONIA	2,796.78 (MT)	1.199.819,48
3. THAILAND	PINANG	27.654.327,00 (KGS)	1.068.122,50
4. CHINA	AMMONIA	6,998.60 (MT)	3.026.896,23
5. BELGIUM	AMMONIA	70.17 (MT)	32.629,05
6. VIETNAM	AMMONIA	22,316.13 (MT)	10.157.820,22
7. INDIA	AMMONIA	14,942.95 (MT)	6.577.268,34
Jumlah/Total	2015		22.852.047,77
	2013		
	2012		
	2011		

Sumber : Dinas Perindustrian dan Perdagangan Kabupaten Aceh Utara

Source : *Industry and Trade Service of North Aceh Regency*

Tabel : 7.3

## Realisasi Ekspor Menurut Pelabuhan Muat

Table

## Realization of Export by Ports

2015

Pelabuhan Muat/ Ports	Komoditi/ Commodity	Volume (Kgs)	Nilai (US \$)
(1)	(2)	(3)	(4)
1. LHOKSEUMAWE	CONDENSATE	48,429,645.00 (KGS)	24.126.624,05
	AMMONIA	48.837,65 (MT)	21.782.952,30
2 KRUENG GEUKUEH	DAUN PANDAN KERING	1,575.00 (KGS)	972,97
3 BELAWAN	PINANG	27,654,327.00 (KGS)	1.068.122,50
Jumlah/Total	2015		46.978.671,82
	2013		
	2012		
	2011		

Sumber : Dinas Perindustrian dan Perdagangan Kabupaten Aceh Utara

Source : *Industry and Trade Service of North Aceh Regency*

Tabel : 7.4

## Realisasi Ekspor Menurut Jenis Komoditi

Table

## Realization of Exports by Commodities

2015

Jenis Komoditi/ Commodity	Volume (Kgs)	Nilai (US \$)
(1)	(2)	(3)
1. CONDENSATE	48.429.645,00 (KGS)	24.126.624,05
2. AMMONIA	48.837,65 (MT)	21.782.952,30
3. PINANG	27.654,327,00 (KGS)	1.068.122,50
4. DAUN PANDAN KERING	1.575,00 (KGS)	972,97
Jumlah/Total		46.978.671,82
	2015	
	2013	
	2012	
	2011	

Sumber : Dinas Perindustrian dan Perdagangan Kabupaten Aceh Utara

Source : *Industry and Trade Service of North Aceh Regency*

Tabel : 7.5

## Realisasi Ekspor Menurut Eksportir

Table

## Realization of Exports by Exporters

2015

Eksportir/ Exporters	Komoditi/ Commodity	Volume (Kgs)	Nilai US \$
(1)	(2)	(3)	(4)
1. PT. ARUN	CONDENSATE	48.429.645,00 (KGS)	24.126.624,05
2. PT. PIM	AMMONIA	48.837,65 (MT)	21.782.952,30
3. CV. MILYASA	DAUN PANDAN KERING	1.575 (KGS)	972,97
4 CV. USAHA RAJIN	PINANG	27.654.327,00 (KGS)	1.068.122,50
Jumlah/Total	2015		46.978.671,82
	2013		
	2012		
	2011		

Sumber : Dinas Perindustrian dan Perdagangan Kabupaten Aceh Utara

Source : Industry and Trade Service of North Aceh Regency

**Tabel : 7.6** Total Ekspor, Impor dan Surplus Perdagangan  
**Table** *Total of Export, Import and Trade Surplus*  
 2015  
 (US Dollar)

Bulan/ Month	Ekspor/ Exports	Impor/ Import*)	Surplus Perdagangan Trade Surplus*)
(1)	(2)	(3)	(4)
Januari/January	1.461.650,78		
Pebruari/February	415.735,70		
Maret/March	14.148.450,92		
April/April	1.611.513,75		
Mei/May			
Junii/June	1.357.904,48		
Julii/July	1.198.411,93		
Agustus/August	13.915.960,58		
September/September	1.300.203,51		
Oktober/October	7.951.453,94		
November/November	294.570,00		
Desember/December	3.322.816,23		
Jumlah/Total	2015	46.978.671,82	0,00
	2013		
	2012		
	2011		

Sumber : Dinas Perindustrian dan Perdagangan Kabupaten Aceh Utara  
 Source : *Industry and Trade Service of North Aceh Regency*

Tabel : 7.7

## Realisasi Penerbitan Surat Izin Usaha Perdagangan (SIUP)

Table

## Realization of Trading License (SIUP) Issues

2015

	Kecamatan/ Sub Distric	Bentuk Perusahaan/Company Profiles			Jumlah/ Total
		Perusahaan Besar/ Establishment	Perusahaan Menengah/ Medium	Perusahaan Kecil/ Small	
	(1)	(2)	(3)	(4)	(5)
1	Sawang	1	1	28	30
2	Nisam	-	3	19	22
3	Nisam Antara	-	-	3	3
4	Banda Baro	-	-	4	4
5	Kuta Makmur	-	2	20	22
6	Simpang Kramat	-	-	6	6
7	Syamtalira Bayu	-	3	40	43
8	Geureudong Pase	-	-	-	-
9	Meurah Mulia	-	-	24	24
10	Matang Kuli	-	1	11	12
11	Paya Bakong	-	1	11	12
12	Pirak Timu	-	-	3	3
13	Cot Girek	-	2	45	47
14	Tanah Jambo Aye	1	6	44	51
15	Langkahan	-	-	15	15
16	Seunuddon	-	1	13	14
17	Baktiya	-	3	48	51
18	Baktiya Barat	-	1	9	10
19	Lhoksukon	2	11	99	112
20	Tanah Luas	1	4	37	42
21	Nibong	1	1	12	14
22	Samudera	1	6	58	65
23	Syamtalira Aron	3	6	40	49
24	Tanah Pasir	-	-	8	8
25	Lapang	-	-	6	6
26	Muara Batu	-	7	47	54
27	Dewantara	9	33	83	125
Jumlah/Total	2014	19	92	733	844
	2013				
	2012				
	2011				

Sumber : Dinas Perizinan Terpadu Kabupaten Aceh Utara

Source : Integrated Licensing Office of North Aceh Regency

Tabel : 7.8 Perkembangan Perusahaan Yang Telah Memiliki Surat Izin Usaha Perdagangan (SIUP)  
 Table Development of Companies Having Trading License (SIUP) Issues  
 2014

Kecamatan/ Sub Distric	Bentuk Perusahaan/Company Profiles			Jumlah/ Total
	Perusahaan Besar/ Establishment	Perusahaan Menengah/ Medium	Perusahaan Kecil/ Small	
(1)	(2)	(3)	(4)	(5)
1 Sawang	-	-	23	23
2 Nisam	-	2	23	25
3 Nisam Antara	-	-	2	2
4 Banda Baro	-	1	8	9
5 Kuta Makmur	-	11	31	42
6 Simpang Kramat	-	-	11	11
7 Syamtalira Bayu	-	7	24	31
8 Geureudong Pase	-	-	3	3
9 Meurah Mulia	-	3	20	23
10 Matang Kuli	-	2	12	14
11 Paya Bakong	-	5	6	11
12 Pirak Timu	-	-	4	4
13 Cot Girek	2	-	23	25
14 Tanah Jambo Aye	-	14	20	34
15 Langkahan	-	1	10	11
16 Seunuddon	-	-	12	12
17 Baktiya	2	3	52	57
18 Baktiya Barat	-	2	9	11
19 Lhoksukon	5	14	81	100
20 Tanah Luas	2	7	49	58
21 Nibong	1	-	18	19
22 Samudera	2	5	45	52
23 Syamtalira Aron	1	3	45	49
24 Tanah Pasir	1	5	16	22
25 Lapang	-	-	2	2
26 Muara Batu	-	2	44	46
27 Dewantara	4	37	83	124
<b>Jumlah/Total</b>	<b>20</b>	<b>124</b>	<b>676</b>	<b>820</b>

Sumber : Dinas Perizinan Terpadu Kabupaten Aceh Utara

Source : Integrated Licensing Office of North Aceh Regency

Tabel : 7.9

Table

Realisasi Penerbitan Tanda Daftar Perusahaan  
Menurut Kecamatan  
*Realization of Companies Having Trading License Issues  
by Sub District*  
2015

	Kecamatan/ Sub District	Bentuk Perusahaan/Company Profiles					Jumlah/ Total	
		PT	Koperasi	CV	Firma	PO		BUL
	(1)	(2)	(3)	(4)	(5)	(6)	(7)	(8)
1	Sawang	-	3	2	-	16	-	21
2	Nisam	-	-	4	-	14	-	18
3	Nisam Antara	-	1	2	-	2	-	5
4	Banda Baro	-	-	2	-	2	-	4
5	Kuta Makmur	2	-	4	-	11	-	17
6	Simpang Kramat	-	-	2	-	3	-	5
7	Syamtalira Bayu	-	1	11	-	20	-	32
8	Geureudong Pase	-	-	-	-	-	-	-
9	Meurah Mulia	-	-	6	-	11	-	17
10	Matang Kuli	3	2	7	-	7	-	19
11	Paya Bakong	-	-	1	1	5	-	7
12	Pirak Timu	-	-	-	-	2	-	2
13	Cot Girek	-	3	3	-	28	-	34
14	Tanah Jambo Aye	1	3	10	-	41	-	55
15	Langkahan	-	2	1	-	17	-	20
16	Seunuddon	-	1	5	-	11	-	17
17	Baktiya	2	1	10	-	23	-	36
18	Baktiya Barat	1	2	4	-	4	-	11
19	Lhoksukon	8	4	23	-	42	-	77
20	Tanah Luas	1	-	11	-	19	-	31
21	Nibong	1	-	6	-	6	-	13
22	Samudera	2	2	14	-	34	-	52
23	Syamtalira Aron	2	2	13	-	13	-	30
24	Tanah Pasir	-	-	1	-	9	-	10
25	Lapang	-	1	1	-	1	-	3
26	Muara Batu	4	-	4	-	26	-	34
27	Dewantara	11	8	52	1	32	-	104
	Jumlah/Total	2015	38	36	199	2	399	674
		2013						
		1012						
		2011						

Sumber : Dinas Perizinan Terpadu Kabupaten Aceh Utara  
Source : Integrated Licensing Office of North Aceh Regency

Tabel : 7.10  
Table

Perkembangan Perusahaan yang Telah Memiliki  
Tanda Daftar Perusahaan (TDP) Menurut Kecamatan  
*Development of Companies Having Trading License  
by Sub District*  
2015

	Kecamatan/ Sub District	Bentuk Perusahaan/Company Profiles					Jumlah/ Total	
		PT	Koperasi	CV	Firma	PO		BUL
	(2)	(3)	(4)	(5)	(6)	(7)	(8)	(9)
1	Sawang	-	3	2	-	16	-	21
2	Nisam	-	-	4	-	14	-	18
3	Nisam Antara	-	1	2	-	2	-	5
4	Banda Baro	-	-	2	-	2	-	4
5	Kuta Makmur	2	-	4	-	11	-	17
6	Simpang Kramat	-	-	2	-	3	-	5
7	Syamtalira Bayu	-	1	11	-	20	-	32
8	Geureudong Pase	-	-	-	-	-	-	-
9	Meurah Mulia	-	-	6	-	11	-	17
10	Matang Kuli	3	2	7	-	7	-	19
11	Paya Bakong	-	-	1	1	5	-	7
12	Pirak Timu	-	-	-	-	2	-	2
13	Cot Girek	-	3	3	-	28	-	34
14	Tanah Jambo Aye	1	3	10	-	41	-	55
15	Langkahan	-	2	1	-	17	-	20
16	Seunuddon	-	1	5	-	11	-	17
17	Baktiya	2	1	10	-	23	-	36
18	Baktiya Barat	1	2	4	-	4	-	11
19	Lhoksukon	8	4	23	-	42	-	77
20	Tanah Luas	1	-	11	-	19	-	31
21	Nibong	1	-	6	-	6	-	13
22	Samudera	2	2	14	-	34	-	52
23	Syamtalira Aron	2	2	13	-	13	-	30
24	Tanah Pasir	-	-	1	-	9	-	10
25	Lapang	-	1	1	-	1	-	3
26	Muara Batu	4	-	4	-	26	-	34
27	Dewantara	11	8	52	1	32	-	104
	<b>Jumlah/Total</b>	<b>38</b>	<b>36</b>	<b>199</b>	<b>2</b>	<b>399</b>		<b>674</b>

Sumber : Kantor Pelayanan Perizinan Terpadu Kabupaten Aceh Utara  
Source : *Integrated Licensing Services Office of North Aceh Regency*

Tabel : 7.11

Table

**Penyaluran Beras Menurut Dasar Prinlog**  
**Perum Bulog Sub Divre Lhokseumawe (Kg)**  
*Rice Distribution by Prinlog*  
**Perum BULOG Sub Drive Lhokseumawe**  
**2015**

Bulan/ Month	TNI (Operasi)	Depsos/ Dinsos	DEPKUMHAM (LP/RUTAN)	Deptrans	Polri	Jumlah/ Total
(1)	(2)	(3)	(4)	(5)	(6)	(7)
Januari/January	-	6.000,00	-	-	-	6.000,00
Pebruari/February	-	15.165,40	-	-	-	15.165,40
Maret/March	-	-	-	12.405,00	-	12.405,00
April/April	-	-	-	-	-	-
Mei/May	-	-	-	12.405,00	-	12.405,00
Juni/June	-	-	-	2.415,00	-	2.415,00
Juli/July	-	-	-	9.990,00	-	9.990,00
Agustus/August	-	-	-	2.415,00	-	2.415,00
September/September	-	-	-	6.355,00	-	6.355,00
Oktober/October	-	-	-	-	-	-
November/November	-	-	-	14.115,00	-	14.115,00
Desember/December	-	-	-	5.586,00	-	5.586,00
<b>Jumlah/Total</b>	-	<b>21.165,40</b>	-	<b>65.686,00</b>	-	<b>86.851,40</b>

Sumber : Perum Bulog Subdivre Lhokseumawe

Source : Regional Division Bulog of Lhokseumawe

Tabel : 7.12

Penyaluran Beras Diluar Golongan Anggaran  
Perum Bulog Sub Divre Lhokseumawe (Kg)  
Rice Distribution by Outside Prinlog  
Perum Bulog Sub Divre Lhokseumawe (Kg)  
2015

Bulan/ Month	CBP <sup>1)</sup>	Raskin		Operasi Pasar Murni (OPM)	Karyawan/ Pensiunan Sub Divre	WFP	Jumlah
		RTS	KILOGRAM				
(1)	(2)	(3)	(4)	(5)	(6)	(7)	(8)
Januari/January	3.082.959,80	-	-	-	1.300,00	-	3.082.959,80
Pebruari/February	-	68.268,00	1.024.020,00	-	1.060,00	-	1.092.288,00
Maret/March	-	152.938,00	2.294.070,00	-	1.540,00	-	2.447.008,00
April/April	-	135.806,00	2.037.090,00	-	1.260,00	-	2.172.896,00
Mei/May	-	138.673,00	2.080.095,00	-	1.260,00	-	2.218.768,00
Juni/June	-	33.811,00	507.165,00	-	1.260,00	-	540.976,00
Juli/July	-	35.605,00	534.075,00	-	1.260,00	-	569.680,00
Agustus/August	-	107.995,00	1.619.925,00	-	1.260,00	-	1.727.920,00
September/September	-	92.347,00	1.385.205,00	-	940,00	-	1.477.552,00
Oktober/October	-	130.698,00	1.960.470,00	-	1.180,00	-	2.091.168,00
November/November	35.503,60	319.276,00	4.789.140,00	-	1.440,00	-	5.143.919,60
Desember/December	-	68.635,00	1.029.525,00	-	1.260,00	-	1.098.160,00
DESEMBER (RASKIN KE-13) /December							
Jumlah/Total	3.118.463,40	1.284.052,00	19.260.780,00	-	15.020,00	-	23.663.295,40

<sup>1)</sup> Cadangan Beras Pemerintah

Sumber : Perum Bulog Subdivre Lhokseumawe

Source : Regional Division Bulog of Lhokseumawe

**Tabel : 7.13 Jumlah Stok Beras Di Gudang Sub Divre Lhokseumawe (Ton)**  
**Table Total Stocks of Rice at Sub Divre Lhokseumawe**  
**by Month (Ton)**  
**2015**

Bulan/ Month	Jumlah Stok/ Stocks
(1)	(2)
Januari/January	9.061,88
Pebruari/February	7.378,34
Maret/March	5.710,65
April/April	6.820,39
Mei/May	5.547,44
Juni/June	7.163,92
Juli/July	6.623,91
Agustus/August	6.497,34
September/September	3.604,84
Oktober/October	3.339,28
November/November	4.592,08
Desember/December	4.638,11
<b>Jumlah/Total</b>	

Sumber : Perum Bulog Subdivre Lhokseumawe

Source : Regional Division Bulog of Lhokseumawe

**Tabel : 7.14 Realisasi Pengadaan Beras Dalam Negeri Perum Bulog Sub Drive**  
**Table** **Lhokseumawe (Ton)**  
**Realisation Stock of Rice by Reginal Division Sub Drive**  
**Lhokseumawe(Ton)**  
**2015**

Bulan/ Month	Mitra Kerja & UPGB	Satgas	Jumlah
(1)	(2)	(3)	(4)
Januari/January	-	-	-
Pebruari/February	-	-	-
Maret/March	-	-	-
April/April	356,27	45,00	401,27
Mei/May	693,74	627,05	1.320,78
Juni/June	41,97	88,28	130,25
Juli/July	5,31	-	5,31
Agustus/August	-	-	-
September/September	-	-	-
Oktober/October	-	-	-
November/November	-	-	-
Desember/December	-	-	-
<b>Jumlah/Total</b>	<b>1.097,28</b>	<b>760,32</b>	<b>1.857,60</b>

Sumber : Perum Bulog Subdivre Lhokseumawe

Source : Regional Division Bulog of Lhokseumawe

**Tabel : 7.15 Pemasukan Beras Dari Luar Negeri (IMPORT) Perum Bulog Sub Drive**  
**Table Lhokseumawe (Ton)**  
**Import of Rice by Reginal Division Sub Drive**  
**Lhokseumawe(Ton)**  
**2015**

Bulan/ Month	IMPORT DARI NEGARA			TOTAL
	VIETNAM	THAILAND	INDIA	
(1)	(2)	(3)	(4)	(5)
Januari/January	763,05	-	-	
Pebruari/February	-	-	-	
Maret/March	-	-	-	
April/April	-	-	-	
Mei/May	-	-	-	
Juni/June	-	-	-	
Juli/July	-	-	-	
Agustus/August	-	-	-	
September/September	-	-	-	
Oktober/October	-	-	-	
November/November	11.843,00	-	-	
Desember/December	3.110,25	-	-	
<b>Jumlah/Total</b>	<b>15.716,30</b>	<b>-</b>	<b>-</b>	

Sumber : Perum Bulog Subdivre Lhokseumawe  
Source : Regional Division Bulog of Lhokseumawe

**Tabel : 7.16** Pemasukan Beras Untuk Perum Bulog Lain (MOVE IN)  
**Table** Perum Bulog Sub Divre Lhokseumawe  
*Move in of Rice for Another BULOG*  
 Perum Bulog Sub Divre Lhokseumawe  
 2015

Bulan/ Month	MOVE IN REGIONAL	MOVE IN NASIONAL	TOTAL
(1)	(2)	(3)	(4)
Januari/ <i>January</i>	-	1.498,50	1.498,50
Pebruari/ <i>February</i>	-	-	-
Maret/ <i>March</i>	-	2.997,06	2.997,06
April/ <i>April</i>	-	-	-
Mei/ <i>May</i>	-	-	-
Juni/ <i>June</i>	-	-	-
Juli/ <i>July</i>	-	-	-
Agustus/ <i>August</i>	-	2.997,03	2.997,03
September/ <i>Septembe</i>	-	-	-
Oktober/ <i>October</i>	-	3.996,09	3.996,09
November/ <i>November</i>	-	-	-
Desember/ <i>December</i>	-	-	-
Jumlah/ <i>Total</i>	-	11.488,68	11.488,68

Sumber : Perum Bulog Subdivre Lhokseumawe  
 Source : *Regional Division Bulog of Lhokseumawe*



**Tabel : 7.18** Jumlah Koperasi Usaha Nasional Menurut Aktivitas Usaha  
**Table** *Number of National Business Cooperation by Activity*  
*by Sub District*  
 2015

Kecamatan/ Sub Distric	Jumlah Koperasi Usaha Nasional/ Number of Cooperation		Jumlah/ Total
	Aktif/ Active	Tidak Aktif/ Not Active	
(1)	(2)	(3)	(4)
1 Sawang	5	11	16
2 Nisam	2	9	11
3 Nisam Antara	3	7	10
4 Banda Baro	0	5	5
5 Kuta Makmur	2	11	13
6 Simpang Kramat	1	7	8
7 Syamtalira Bayu	5	5	10
8 Geureudong Pase	3	3	6
9 Meurah Mulia	5	11	16
10 Matang Kuli	5	14	19
11 Paya Bakong	1	7	8
12 Pirak Timu	0	5	5
13 Cot Girek	5	14	19
14 Tanah Jambo Aye	5	16	21
15 Langkahan	5	7	12
16 Seunuddon	4	17	21
17 Baktiya	6	11	17
18 Baktiya Barat	3	11	14
19 Lhoksukon	7	29	36
20 Tanah Luas	7	15	22
21 Nibong	3	7	10
22 Samudera	6	8	14
23 Syamtalira Aron	4	15	19
24 Tanah Pasir	1	9	10
25 Lapang	1	1	2
26 Muara Batu	6	30	36
27 Dewantara	12	24	36
Kota Lhokseumawe	18	28	46
<b>Jumlah/Total</b>	<b>125</b>	<b>337</b>	<b>462</b>

Sumber : Dinas Koperasi dan Usaha Kecil Menengah Kabupaten Aceh Utara  
 Source : *Cooperative and Middle-Low Company Service of North Aceh Regency*

Tabel : 7.19

Jumlah KUD dan Non KUD Serta Jumlah Anggota

Table

Menurut Kecamatan

*Number of Village Cooperation Units and  
Non Village Cooperation Units With Their Members*

2015

	Kecamatan/ Sub Distric	Jenis Koperasi/ Type of Cooperation			Jumlah Anggota/ Number of Members
		KUD	Non KUD	Jumlah	
	(1)	(2)	(3)	(4)	(5)
1	Sawang	1	15	16	976
2	Nisam	1	10	11	1.885
3	Nisam Antara	-	10	10	541
4	Banda Baro	1	4	5	974
5	Kuta Makmur	2	11	13	3.002
6	Simpang Kramat	-	8	8	872
7	Syamtalira Bayu	1	9	10	1.276
8	Geureudong Pase	-	6	6	732
9	Meurah Mulia	2	14	16	1.789
10	Matang Kuli	2	17	19	1.071
11	Paya Bakong	-	8	8	714
12	Pirak Timu	-	5	5	486
13	Cot Girek	2	17	19	2.238
14	Tanah Jambo Aye	1	20	21	2.691
15	Langkahan	1	11	12	4.182
16	Seunuddon	2	19	21	1.226
17	Baktiya	2	15	17	1.815
18	Baktiya Barat	1	13	14	515
19	Lhoksukon	1	35	36	3.794
20	Tanah Luas	2	20	22	2.118
21	Nibong	-	10	10	640
22	Samudera	1	13	14	859
23	Syamtalira Aron	1	18	19	1.419
24	Tanah Pasir	1	9	10	3.651
25	Lapang	0	2	2	100
26	Muara Batu	1	35	36	2.632
27	Dewantara	1	35	36	9.354
	Kota Lhokseumawe	-	46	46	5.361
	Jumlah/Total	27	435	462	56.913

Sumber : Dinas Koperasi dan Usaha Kecil Menengah Kabupaten Aceh Utara

Source : Cooperative and Middle-Low Company Service of North Aceh Regency

Tabel : 7.20 Jumlah Koperasi dan Simpanan Koperasi Primer dan Sekunder (Rp. Juta)  
 Table Number of Cooperations and Savings  
 Primer and Seconder Cooperation (Millions Rupiah)  
 2015

Jenis Koperasi/ Type of Cooperation	Jumlah Koperasi	Simpanan/Savings			Jumlah/ Total
		Pokok	Wajib	Sukarela	
(1)	(2)	(3)	(4)	(5)	(6)
<b>A Koperasi Primer</b>					
1. KUD	27	-	-	-	7.435
2. Koperasi Pertanian	122	-	-	-	6.202
3. Koperasi Angkutan	0	-	-	-	-
4. Koperasi Karyawan	12	-	-	-	13.158
5. Koperasi Peternakan	11	-	-	-	620
6. Koperasi Perkebunan	41	-	-	-	5.388
7. Koperasi Perhutanan	2	-	-	-	-
8. Primkoppol	1	-	-	-	2.152
9. Primkopad	4	-	-	-	745
10. Primkopau	2	-	-	-	320
11. Pepabri/ Pensiunan	2	-	-	-	22
12. Koperasi Pasantren	60	-	-	-	1.232
13. Koperasi Wanita	11	-	-	-	718
14. Koperasi Perikanan	14	-	-	-	623
15. Koperasi Pemuda	1	-	-	-	3
16. Koperasi Nelayan	6	-	-	-	184
17. Koperasi Pegawai Negeri	67	-	-	-	13.016
18. Koppas	8	-	-	-	252
19. Koperasi Serba Usaha	4	-	-	-	88
20. Kopinkra	30	-	-	-	2.246
21. Koperasi Simpan Pinjam	17	-	-	-	2.383
22. Koperasi Lainnya	16	-	-	-	472
<b>B Koperasi Sekunder</b>					
1. PKPN	1	-	-	-	13
2. KJUB	1	-	-	-	-
3. Puskopkar	1	-	-	-	-
4. Puskopbun	1	-	-	-	283
<b>Jumlah/Total</b>	<b>462</b>	<b>-</b>	<b>-</b>	<b>-</b>	<b>57.555</b>

Sumber : Dinas Koperasi dan Usaha Kecil Menengah Kabupaten Aceh Utara

Source : Cooperative and Middle-Low Company Service of North Aceh Regency

Tabel : 7.21

Table

Jumlah Cadangan, Sisa Hasil Usaha dan Modal  
Koperasi Primer dan Sekunder (Rp. Juta)  
Total Reserves, Residue of Exertions and Capital  
Primer and Seconder Cooperation (Millions Rupiah)  
2015

Jenis Koperasi/ Type of Cooperation	Jumlah Koperasi	Cadangan	SHU	Modal Sendiri	Modal Luar
(1)	(2)	(3)	(4)	(5)	(6)
<b>A Koperasi Primer</b>					
1. KUD	27	113	564	7.435	2.880
2. Koperasi Pertanian	122	89	447	6.202	9.451
3. Koperasi Angkutan	0	-	-	-	-
4. Koperasi Karyawan	12	345	1.725	13.158	19.629
5. Koperasi Peternakan	11	6	32	620	518
6. Koperasi Perkebunan	41	48	238	5.388	1.055
7. Koperasi Perhutanan	2	-	-	-	-
8. Primkoppol	1	61	303	2.152	-
9. Primkopad	4	58	292	745	164
10. Primkopau	2	7	28	320	-
11. Pepabri/ Pensiunan	2	1	4	22	-
12. Koperasi Pasantren	60	53	263	1.232	2.709
13. Koperasi Wanita	11	7	35	718	1.178
14. Koperasi Perikanan	14	2	10	623	1.053
15. Koperasi Pemuda	1	-	-	3	-
16. Koperasi Nelayan	6	3	15	184	1.175
17. Koperasi Pegawai Negeri	67	301	1.503	13.016	5.409
18. Koppas	8	0,21	1	252	280
19. Koperasi Serba Usaha	4	-	-	88	499
20. Kopinkra	30	23	115	2.246	2.725
21. Koperasi Simpan Pinjam	17	18	91	2.383	3.801
22. Koperasi Lainnya	16	18	92	472	1.040
<b>B Koperasi Sekunder</b>					
1. PKPN	1	-	-	13	20
2. KJUB	1	-	-	-	-
3. Puskopkar	1	-	-	-	-
4. Puskopbun	1	5	27	283	3.984
<b>Jumlah/Total</b>	<b>462</b>	<b>1.158,21</b>	<b>5.785</b>	<b>57.555</b>	<b>57.570</b>

Sumber : Dinas Koperasi dan Usaha Kecil Menengah Kabupaten Aceh Utara

Source : Cooperative and Middle-Low Company Service of North Aceh Regency

**Tabel : 7.22** Jumlah Aset dan Omset Koperasi Primer dan Sekunder  
**Table** *Total Assets and Omset*  
*Primer and Seconder Cooperation*  
 2015  
 (Rp. Juta)

Jenis Koperasi/ <i>Type of Cooperation</i>		Jumlah Koperasi	Jumlah Aset/ <i>Total Assets</i>	Jumlah Omset/ <i>Total Omset</i>
(1)		(2)	(3)	(4)
<b>A Koperasi Primer</b>				
1.	KUD	27	13.158	17.334
2.	Koperasi Pertanian	122	19.683	6.525
3.	Koperasi Angkutan	0	-	-
4.	Koperasi Karyawan	12	32.792	29.034
5.	Koperasi Peternakan	11	896	105.705
6.	Koperasi Perkebunan	41	11.754	17.357
7.	Koperasi Perhutanan	2	-	-
8.	Primkoppol	1	2.696	3.295
9.	Primkopad	4	2.849	3.924
10.	Primkopau	2	385	273
11.	Pepabri/ Pensiunan	2	52	46
12.	Koperasi Pasantren	60	3.322	3.579
13.	Koperasi Wanita	11	1.317	1.014
14.	Koperasi Perikanan	14	1.460	1.420
15.	Koperasi Pemuda	1	3	-
16.	Koperasi Nelayan	6	1.447	90
17.	Koperasi Pegawai Negeri	67	18.647	21.038
18.	Koppas	8	111	30
19.	Koperasi Serba Usaha	4	-	-
20.	Kopinkra	30	5.206	2.306
21.	Koperasi Simpan Pinjam	17	9.733	9.672
22.	Koperasi Lainnya	16	3.577	1.328
<b>B Koperasi Sekunder</b>				
1.	PKPN	1	-	-
2.	KJUB	1	-	-
3.	Puskopkar	1	-	-
4.	Puskopbun	1	-	48.887
<b>Jumlah/Total</b>		<b>462</b>	<b>129.088</b>	<b>272.858</b>

Sumber : Dinas Koperasi dan Usaha Kecil Menengah Kabupaten Aceh Utara  
 Source : *Cooperative and Middle-Low Company Service of North Aceh Regency*

# PERHUBUNGAN DAN KOMUNIKASI

*Transportation and Communication*



Tabel : 8.1

Table

Jenis, Kondisi , Kelas dan Panjang Jalan (Km)  
*Type, Condition, Class and Length of Roads (Km)*  
 2012-2015

Jenis, Kondisi, Kelas / Type, Condition and Class	Status Jalan									
	Jalan Negara / State			Jalan Propinsi / Province			Jalan Kabupaten / Regency			
	2012	2013	2015	2012	2013	2015	2012	2013	2015	
(1)	(2)	(3)	(4)	(5)	(6)	(7)	(8)	(9)	(10)	
<b>I. Jenis Permukaan</b>										
a. Aspal	-	-	-	-	-	-	-	-	563,4	▲
b. Kerikil	-	-	-	-	-	-	-	-	132,7	▲
c. Tanah	-	-	-	-	-	-	-	-	107,4	▲
d. Tidak dirinci	-	-	-	-	-	-	-	-	50,1	▲
<b>Jumlah / Total</b>	-	-	-	-	-	-	-	-	2047,90	▲
<b>II. Kondisi Jalan</b>										
a. Baik	-	-	-	-	-	-	-	-	839,8	▲
b. Sedang	-	-	-	-	-	-	-	-	479,7	▲
c. Rusak	-	-	-	-	-	-	-	-	654,8	▲
d. Rusak Berat	-	-	-	-	-	-	-	-	73,6	▲
<b>Jumlah / Total</b>	-	-	-	-	-	-	-	-	2047,90	▲
<b>III. Kelas Jalan</b>										
a. Kelas I	-	-	-	-	-	-	-	-	-	-
b. Kelas II	-	-	-	-	-	-	-	-	-	-
c. Kelas III	-	-	-	-	-	-	-	-	-	-
d. Kelas III A	-	-	-	-	-	-	-	-	-	-
e. Kelas III B	-	-	-	-	-	-	-	-	-	-
f. Kelas III C	-	-	-	-	-	-	-	-	-	-
g. Kelas tidak dirinci	-	-	-	-	-	-	-	-	-	-
<b>Jumlah Panjang Jalan/ Total Length Road</b>	-	-	-	-	-	-	-	-	-	-

Sumber : Dinas Bina Marga dan Cipta Karya Kabupaten Aceh Utara

Source : *Bina Marga and Cipta Karya Service of North Aceh Regency*

Tabel : 8.2

**Jumlah Kendaraan dan Realisasi Wajib Uji**  
**Number of Vehicles and Realizations of Testing Obligatory**  
**2015**

Jenis Kendaraan/ <i>Type of Vehicles</i>	Kendaraan Wajib Uji/ (unit)	Kendaraan Telah Diuji/ (unit)
(1)	(2)	(3)
1. Mobil Penumpang		
a. Umum	9	9
b. Tidak Umum	-	-
2. Mobil Bis		
a. Umum	15	17
b. Tidak Umum	50	44
3. Mobil Barang		
a. Umum	1.504	1.516
b. Tidak Umum	2.904	3.016
4. Kereta Gandengan		
a. Umum	-	-
b. Tidak Umum	-	-
5. Kereta Tempelan		
a. Umum	-	-
b. Tidak Umum	-	-
6. Mobil Khusus		
a. Umum	-	-
b. Tidak Umum	-	-
7. Becak Bermotor		
a. Umum	-	-
b. Tidak Umum	-	-
<b>Jumlah/Total</b>	<b>4.482</b>	<b>4.602</b>

Sumber : Dinas Perhubungan , Komunikasi dan Informasi Kabupaten Aceh Utara

Source : *Transportation, Communication, and Information Service North Aceh Regency*

**Tabel : 8.3** Jumlah Kendaraan yang Telah Diuji dan Uang Pendapatan  
**Table** *Number of Vehicles Tested and Registration Fee*  
 2015

Bulan/ Month	Kendaraan Yang Diuji (unit)	Uang Pendapatan (Rp. 000)
	Lhokseumawe	Lhokseumawe
(1)	(2)	(3)
Januari/January	314	8.593.000
Pebruari/February	376	10.425.500
Maret/March	403	10.855.500
April/April	408	11.326.500
Mei/May	397	10.585.000
Juni/June	360	9.455.000
Juli/July	300	8.422.500
Agustus/August	442	11.778.000
September/September	368	10.167.220
Oktober/October	429	11.360.500
November/November	444	11.950.000
Desember/December	361	9.921.000
<b>Jumlah/Total</b>	<b>4.602</b>	<b>124.839.720</b>

Sumber : Dinas Perhubungan , Komunikasi dan Informasi Kabupaten Aceh Utara  
 Source : *Transportation, Communication, and Information Service North Aceh Regency*

Tabel : 8.4

**Jumlah Surat Kilat Khusus yang Dikirim dan Diterima  
Dalam Wilayah Kerja PT Pos Indonesia Cabang Lhokseumawe  
Number of Special Urgent Letter  
Send and Received by Lhokseumawe Post Office  
2015**

Kantor Pos/ Post Office	Surat Kilat Khusus/Special Letter	
	Pengiriman/ Send	Penerimaan/ Received
(1)	(2)	(3)
1. Lhokseumawe	24.913	137.835
2. Batuphat	2.000	1.509
3. Krueng Geukuh	2.746	956
4. Geudong	1.699	507
5. Matangkuli	1.123	362
6. Lhoksukon	4.210	1.089
7. Cot Girek	516	166
8. Alue le Puteh	432	284
9. Pantan Labu	1.282	648
<b>Jumlah/Total</b>		

Sumber : PT Pos Indonesia (Persero) Cabang Lhokseumawe

Source: Branch PT Pos Indonesia (Persero) Branch Lhokseumawe

Tabel : 8.5

Table

**Jumlah Surat Kilat yang Dikirim dan Diterima  
Dalam Wilayah Kerja PT Pos Indonesia Cabang Lhokseumawe  
Number of Urgent Letter  
Send and Received by Lhokseumawe Post Office  
2014**

Kantor Pos/ Post Office	Surat Kilat/Urgent Letter	
	Pengiriman/ Send	Penerimaan/ Received
(1)	(2)	(3)
1. Lhokseumawe	25,470	59,801
2. Batuphat	1,528	7,956
3. Krueng Geukuh	928	9,089
4. Geudong	785	4,811
5. Matangkuli	489	3,564
6. Lhoksukon	2,448	3,856
7. Cot Girek	300	903
8. Alue le Puteh	289	1,260
9. Panton Labu	856	2,250
<b>Jumlah/Total</b>	<b>33,093</b>	<b>93,490</b>

Sumber : PT Pos Indonesia (Persero) Cabang Lhokseumawe

Source: Branch PT Pos Indonesia (Persero) Branch Lhokseumawe

Tabel : 8.6

**Jumlah Surat Biasa yang Dikirim dan Diterima  
Dalam Wilayah Kerja PT Pos Indonesia Cabang Lhokseumawe  
Number of Ordinary Letter  
Send and Received by Lhokseumawe Post Office  
2015**

Kantor Pos/ Post Office	Surat Biasa/Ordinary Letter	
	Pengiriman/ Send	Penerimaan/ Received
(1)	(2)	(3)
1. Lhokseumawe	2273	9108
2. Batuphat	115	177
3. Krueng Geukuh	146	124
4. Geudong	53	36
5. Matangkuli	56	32
6. Lhoksukon	84	180
7. Cot Girek	28	31
8. Alue le Puteh	18	12
9. Panton Labu	48	39
<b>Jumlah/Total</b>		

Sumber : PT Pos Indonesia (Persero) Cabang Lhokseumawe

Source: Branch PT Pos Indonesia (Persero) Branch Lhokseumawe

Tabel : 8.7

Table

**Jumlah Paket Pos Biasa yang Dikirim dan Diterima  
Dalam Wilayah Kerja PT Pos Indonesia Cabang Lhokseumawe  
Number of Ordinary Packet Post  
Send and Received by Lhokseumawe Post Office  
2015**

Kantor Pos/ Post Office	Paket Kilat/Urgent Letter	
	Pengiriman/ Send	Penerimaan/ Received
(1)	(2)	(3)
1. Lhokseumawe	4	8.410
2. Batuphat	13	128
3. Krueng Geukuh	8	79
4. Geudong	4	34
5. Matangkuli	1	24
6. Lhoksukon	8	57
7. Cot Girek	1	25
8. Alue le Puteh	0	20
9. Pantan Labu	6	51
<b>Jumlah/Total</b>		

Sumber : PT Pos Indonesia (Persero) Cabang Lhokseumawe

Source : Branch PT Pos Indonesia (Persero) Branch Lhokseumawe

**Tabel : 8.8** Jumlah Paket Pos Kilat Khusus yang Dikirim dan Diterima  
 Dalam Wilayah Kerja PT Pos Indonesia Cabang Lhokseumawe  
*Number of Urgent Packet Post  
 Send and Received by Lhokseumawe Post Office  
 2015*

Kantor Pos/ Post Office	Paket Pos Kilat Khusus/Urgent Packet Post	
	Pengiriman/ Send	Penerimaan/ Received
(1)	(2)	(3)
1. Lhokseumawe	1.369	27.354
2. Batuphat	229	1.635
3. Krueng Geukuh	316	1.033
4. Geudong	154	541
5. Matangkuli	205	386
6. Lhoksukon	329	1.145
7. Cot Girek	47	191
8. Alue le Puteh	37	304
9. Pantan Labu	194	699
<b>Jumlah/Total</b>		

Sumber : PT Pos Indonesia (Persero) Cabang Lhokseumawe  
 Source: Branch PT Pos Indonesia (Persero) Branch Lhokseumawe

Tabel : 8.9

Table

**Jumlah Pengiriman dan Pembayaran Wesel Pos  
Dalam Wilayah Kerja PT Pos Indonesia Cabang Lhokseumawe  
Number of Money Order Received and Sent Out by  
Lhokseumawe Post Office  
2015**

Kantor Pos/ Post Office	Pengiriman/Send		Pembayaran/Received	
	Jumlah Weselpos	Jumlah Uang (Rp)	Jumlah Weselpos	Jumlah Uang (Rp)
(1)	(2)	(3)	(4)	(5)
1. Lhokseumawe	3.180	17.097.673.606	1.625	1.626.032.951
2. Batuphat	199	141.196.500	302	193.419.044
3. Krueng Geukuh	246	517.770.000	451	616.620.400
4. Geudong	308	271.074.000	935	1.150.570.407
5. Matangkuli	221	288.308.000	636	822.897.000
6. Lhoksukon	732	723.974.000	777	1.079.335.528
7. Cot Girek	427	546.248.600	496	506.383.500
8. Alue le Puteh	109	134.405.000	335	421.188.750
9. Panton Labu	404	633.629.635	656	843.280.669
<b>Jumlah/Total</b>				

Sumber : PT Pos Indonesia (Persero) Cabang Lhokseumawe

Source: Branch PT Pos Indonesia (Persero) Branch Lhokseumawe

**Tabel : 8.10** Jumlah Pengiriman dan Pembayaran Wesel Pos LN Western Union  
**Table** Dalam Wilayah Kerja PT Pos Indonesia Cabang Lhokseumawe  
*Number of Money Order Received and Sent Out by  
 Western Union at Lhokseumawe Post Office  
 2015*

Kantor Pos/ Post Office	Pengiriman/Send		Pembayaran/Received	
	Jumlah Weselpos	Jumlah Uang (Rp)	Jumlah Weselpos	Jumlah Uang (Rp)
(1)	(2)	(3)	(4)	(5)
1. Lhokseumawe	82	482.654.305	1.663	5.797.247.288
2. Batuphat	24	78.025.000	212	481.000.900
3. Krueng Geukuh	8	23.862.500	412	1.068.563.193
4. Geudong	10	56.059.380	567	1.419.642.810
5. Matangkuli	1	2.017.500	231	544.739.528
6. Lhoksukon	12	44.225.000	350	1.183.520.637
7. Cot Girek	-	-	15	91.700.323
8. Alue le Puteh	-	-	129	243.185.904
9. Pantan Labu	12	43.869.431	546	2.045.548.725
<b>Jumlah/Total</b>				

Sumber : PT Pos Indonesia (Persero) Cabang Lhokseumawe  
 Source: Branch PT Pos Indonesia (Persero) Branch Lhokseumawe

Tabel : 8.11  
Table

**Arus Ekspor Impor dan Bongkar Muat Menurut Bulan**  
**Flow of Loading and Unloading of Foreign and Local Trading**  
**by Month**  
**2014**

Bulan/ Month	Perdagangan Luar Negeri/ Foreign Trading (Ton/m <sup>3</sup> )		Perdagangan Dalam Negeri Local Trading (Ton/m <sup>3</sup> )		Jumlah / Total
	Ekspor/ Exports	Impor/ Import	Bongkar/ Load	Muat/ Unload	
(1)	(2)	(3)	(4)	(5)	(6)
Januari/January	176.47.00		48,094.85	14,179.60	62,274.45
Pebruari/February	240,000.00	126.40	57,331.33	24,464.25	321,921.98
Maret/March	2,270.23	-	45,985.74	32,793.59	81,049.56
April/April	69.18	48.26	239,051.69	214,424.00	214,541.44
Mei/May	250,027.76	2,627.00	40,826.21	15,582.07	268,236.83
Juni/June	174,755.00	5,129.00	44,109.36	17,556.38	197,440.38
Juli/July	2,696.00		46,210.30	13,126.20	15,822.20
Agustus/August	128,000.00	3,021.00	29,001.87	15,334.51	175,357.38
September/September	155,000.00	4,339.00	46,551.64	26,407.13	232,297.77
Oktober/October	128,000.00	5,041.00	42,714.47	8,500.00	184,255.47
November/November	155,000.00	18,218.00	44,117.81	14,720.23	232,056.04
Desember/December	6,404.00	3,165.00	37,660.09	6,900.23	54,129.32
<b>Jumlah/Total</b>	<b>1,242,222.17</b>	<b>41,714.66</b>	<b>351,457.80</b>	<b>403,988.19</b>	<b>2,039,382.82</b>

Sumber : PT. (Persero) Pelabuhan Indonesia I Cabang Lhokseumawe  
Source: PT. (Persero) Pelabuhan Indonesia I Branch Lhokseumawe

Tabel : 8.12

**Kinerja Pelayanan Kapal Cabang Pelabuhan Lhokseumawe**  
**Service Performance of the Branch Vessel Lhokseumawe**  
**2011 - 2014**

No	URAIAN	Satuan	Tahun			
			2011	2012	2013	2014
(1)	(2)	(3)	(4)	(5)	(6)	(7)
<b>A Service Time</b>						
1	Waiting Time (WT)	J/K	0.16	0.27	0.12	0.11
2	Postpone Time (PT)	J/K	0.43	0.45	2.11	2.25
3	Approach Time (AT)	J/K	1.25	1.02	0.88	0.87
4	Berthing Time (BT)	J/K	60.95	41.48	39.36	33.44
	a. Berth Working Time (BWT)	J/K	43.67	32.95	27.12	24.89
	- Idle Time (IT)	J/K	0.25	0.44	1.11	1.18
	- Effective Time (ET)	J/K	43.42	32.51	26.01	23.71
	b. Non Operation Time (NOT)	J/K	17.28	8.52	12.23	8.55
5	Turn Round Time (TRT)	J/K	62.79	43.21	42.46	36.67
<b>B Utilization</b>						
1	Berth Through Put (BTP)	Ton / M	1,522.07	3,078.08	885.75	883.13
2	Shed Through Put (STP)	Ton / M2	-	-	-	-
3	Yard Through Put (YTP)	Ton / M2	-	-	-	-
4	Berth. Occ. Rati (BOR)	%	38.07	38.19	23.79	22.91
5	Shed . OCC. Ratio (SOR)	%	-	-	29.60	-
6	Yard Occ. Ratio (YOR)	%	-	-	-	-

Lanjutan Tabel / *Continued Table 8.12*

No	URAIAN	Satuan	Tahun			
			2011	2012	2013	2014
(1)	(2)	(3)	(4)	(5)	(6)	(7)
C	Productivity					
1	General Cargo	T/G/H	-	27.25	31.38	40.03
2	Bag Cargo	T/G/H	35.81	33.32	26.35	39.05
3	Unitized	T/G/H	36.89	50.94	-	-
4	Curah Air					
	a. Truck Lossing	T/G/H	-	-	-	-
	b. Pipa Lossing	T/G/H	-	-	-	-
5	Curah Kering					
	a. Truck Lossing	T/G/H	-	-	-	-
	b. Conveyor / PIPA	T/G/H	157.61	135.46	140.69	144.94
D	Jumlah Bongkar Muat	Ton	397,412.00	391,582.80	237,026.42	236,324.50
E	Jumlah Kapal	Unit	143	445	112	125.00
F	Rata-rata Panjang Kapal	Meter	99.45	88.19	98.89	99.85
G	Panjang Dermaga	Meter	267.50	267.50	267.50	267.50

Lanjutan Tabel / *Continued Table 8.12*

No	URAIAN	Satuan	Tahun			
			2011	2012	2013	2014
(1)	(2)	(3)	(4)	(5)	(6)	(7)
<b>ARUS KAPAL dan BARANG</b>						
<b>I KAPAL BARANG</b>						
<b>1 Luar Negeri</b>						
	- Kunjungan Kapal	Call	38.00	134.00	-	-
	- GRT	GRT	108,766.00	208,890.00	-	-
	- Loa	Mtr	99.45	88.19	-	-
<b>2 Dalam Negeri</b>						
	- Kunjungan Kapal	Call	105.00	311.00	-	-
	- GRT	GRT	407,473.00	593,543.00	-	-
	- Loa	Mtr	99.45	88.19	-	-
<b>II BARANG</b>						
<b>1 Luar Negeri</b>						
	- Import	Ton	131,828.00	29,504.00	-	-
	- Eksport	Ton	178.00	-	-	-
		Box				
<b>2 Dalam Negeri</b>						
	- Import	Ton	265,406.00	344,514.80	-	-
	- Eksport	Ton	-	17,564.00	-	-

Lanjutan Tabel / *Continued Table 8.12*

No	URAIAN	Satuan	Tahun			
			2011	2012	2013	2014
(1)	(2)	(3)	(4)	(5)	(6)	(7)
<b>C Utilization Alat</b>						
1	Kapal Tunda	%	73.79	47.04	63.19	70.09
2	Kapal Pandu					
	- MPS - 020	%	33.68	50.44	103.98	86.47
	- MPS - 025	%	25.48	84.44	85.13	85.26
3	Kapal Kepil					
	- MK - 01	%	38.39	38.39	42.29	32.91

Sumber : PT. (Persero) Pelabuhan Indonesia I Cabang Lhokseumawe

Source: PT. (Persero) Pelabuhan Indonesia I Branch Lhokseumawe

# KEUANGAN DAN HARGA

## *Finance and Prices*



Tabel : 9.1

Pokok Ketetapan PBB Pedesaan dan Perkotaan  
Soil and Building Tax (PBB) for Rural and Urban

2013  
(Rupiah)

Kecamatan/ Sub Distric	Pedesaan/ Rural	Perkotaan/ Urban	Jumlah/ Total
(1)	(2)	(3)	(4)
1 Sawang	51,685,166	10,218,881	61,904,047
2 Nisam	28,571,257	-	28,571,257
3 Nisam Antara	8,958,931	8,707,581	17,666,512
4 Banda Baro	10,434,171	1,911,643	12,345,814
5 Kuta Makmur	32,588,271	3,219,978	35,808,249
6 Simpang Kramat	61,124,900	4,082,770	65,207,670
7 Syamtalira Bayu	92,556,318	5,994,515	98,550,833
8 Geureudong Pase	40,845,571	1,646,181	42,491,752
9 Meurah Mulia	60,992,141	2,460,186	63,452,327
10 Matang Kuli	20,166,646	9,097,385	29,264,031
11 Paya Bakong	34,212,920	1,992,829	36,205,749
12 Pirak Timu	13,039,308	808,917	13,848,225
13 Cot Girek	74,474,511	18,242,464	92,716,975
14 Tanah Jambo Aye	119,479,094	183,635,738	303,114,832
15 Langkahan	81,602,680	9,891,691	91,494,371
16 Seunuddon	45,784,975	-	45,784,975
17 Baktiya	88,242,985	6,766,581	95,009,566
18 Baktiya Barat	76,615,826	2,163,724	78,779,550
19 Lhoksukon	250,850,910	69,102,238	319,953,148
20 Tanah Luas	34,561,167	5,625,174	40,186,341
21 Nibong	20,583,444	963,568	21,547,012
22 Samudera	92,486,359	54,305,241	146,791,600
23 Syamtalira Aron	117,124,953	7,392,777	124,517,730
24 Tanah Pasir	11,557,369	3,336,799	14,894,168
25 Lapang	10,520,701	942,744	11,463,445
26 Muara Batu	142,095,917	38,032,994	180,128,911
27 Dewantara	123,718,420	349,894,191	473,612,611
<b>Sub Jumlah/Sub Total</b>	<b>1,744,874,911</b>	<b>800,436,790</b>	<b>2,545,311,701</b>
1 PT. Pelabuhan (Persero)	-	724,944,008	724,944,008
2 PT. KKA Jamuan	370,802,862	-	370,802,862
3 PT. AAF (Persero)	-	599,673,829	599,673,829
4 PT. PIM (Persero)	-	1,602,454,490	1,602,454,490
<b>Sub Jumlah/Sub Total</b>	<b>370,802,862</b>	<b>2,927,072,327</b>	<b>3,297,875,189</b>
<b>Jumlah/Total</b>	<b>2013</b>	<b>2,115,677,773</b>	<b>3,727,509,117</b>
	<b>2012</b>	<b>2,115,601,097</b>	<b>4,410,694,791</b>
	<b>2011</b>	<b>1,993,238,990</b>	<b>4,414,872,732</b>
	<b>2010</b>	<b>1,725,049,455</b>	<b>3,109,776,916</b>

Sumber : Kantor Pelayanan PBB Lhokseumawe

Sources: Buildings Taxes Services Lhokseumawe

Tabel : 9.2  
TableRencana dan Realisasi Penerimaan PBB Menurut Sektor  
*Target and Realization of Receipts Soil and Building Tax  
by Sector  
2015*

Sektor/ Sector	Rencana/ Target (000 Rp)	Realisasi/ Realization (000 Rp)	Persentase/ Percentage	
(1)	(2)	(3)	(4)	
1. Pedesaan				
2. Perkotaan				
<b>Sub Jumlah/Sub Total</b>				
1. Perkebunan	40,701,573,409	25,972,737,418	63,81%	
2. Perhutanan				
3. Pertambangan				
<b>Sub Jumlah/Sub Total</b>				
Jumlah/Total	2015	40,701,573,409	25,972,737,418	63,81%
	2013	140,976,802,000	48,119,298,726	34,13%
	2012	147,024,932,425	135,653,126,191	92,27%
	2011*)	162,284,382,196	158,167,966,812	97,46%

Sumber : Kantor Pelayanan PBB Lhokseumawe  
Sources: *Buildings Taxes Services Lhokseumawe*

\*) Data tidak tersedia

\*) Data not available

**Tabel : 9.3** Perbandingan Laju Inflasi Kota Lhokseumawe, Kota Banda Aceh dan Nasional  
**Table** *Inflation Rate in Lhokseumawe, Banda Aceh and National 2014*

Bulan/ Month		Lhokseumawe	Banda Aceh	Nasional
(1)		(2)	(3)	(4)
Januari/ <i>January</i>		2.42	1.85	1.07
Februari/ <i>February</i>		-0.88	-0.45	0.26
Maret/ <i>March</i>		-0.77	-0.52	0.08
April/ <i>April</i>		-0.01	-0.15	-0.02
Mei/ <i>May</i>		1.16	-0.86	-0.16
Juni/ <i>June</i>		0.17	0.40	0.43
Juli/ <i>July</i>		1.34	1.23	0.93
Agustus/ <i>August</i>		0.27	0.06	0.47
September/ <i>September</i>		0.50	0.47	0.27
Oktober/ <i>October</i>		0.53	0.38	0.47
Nopember/ <i>November</i>		1.60	1.28	1.50
Desember/ <i>December</i>		1.95	2.19	2.46
Kalender/ <i>Year</i>	2014	8.27	6.39	0.38
	2013	8.27	6.39	0.38
	2012	0.39	0.06	4.30
	2011	3.55	3.32	3.79

Sumber : BPS - Badan Pusat Statistik Kota Lhokseumawe

Source : BPS - Statistics of Lhokseumawe City

**Tabel : 9.4 Laju Inflasi Kota Lhokseumawe Menurut Kelompok Pengeluaran**  
**Table Inflation Rate in Lhokseumawe City**  
**by Expenditure Groups**  
**2014**

Bulan/ Month	Kelompok/Group							
	Umum/ General	I	II	III	IV	V	VI	VII
(1)	(2)	(3)	(4)	(5)	(6)	(7)	(8)	(9)
Januari/January	2.42	5.89	0.57	2.40	0.59	0.36	0.23	0.24
Februari/February	-0.88	-3.19	0.08	-0.04	0.35	0.00	0.27	0.07
Maret/March	-0.77	-3.02	0.40	0.07	-0.06	0.00	0.00	0.07
April/April	-0.01	-1.50	1.22	0.85	-0.36	0.21	0.17	0.00
Mei/May	1.16	3.29	0.45	0.23	1.07	-0.07	-0.07	0.22
Juni/June	0.17	-0.55	0.09	0.14	2.57	0.12	0.00	0.39
Juli/July	1.34	3.70	0.12	0.68	2.02	0.45	0.52	-0.77
Agustus/August	0.27	-0.18	0.21	0.76	-0.03	0.00	1.29	0.36
September/September	0.50	0.47	0.07	1.63	0.45	0.99	0.19	-0.88
Oktober/October	0.53	0.76	0.40	1.21	-0.02	0.00	0.00	-0.36
Nopember/November	1.60	2.10	0.15	1.55	-0.22	0.01	0.03	5.15
Desember/December	1.95	3.44	0.26	0.75	0.56	0.00	0.00	5.54

Sumber : BPS - Badan Pusat Statistik Kota Lhokseumawe

Source : BPS - Statistics of Lhokseumawe City

- I : Kelompok Bahan Makanan / *Food*
- II : Kelompok Makanan Jadi, Minuman, Rokok dan Tembakau  
/ *Prepared Food, Drinks, Cigarette and Tobacco*
- III : Kelompok Perumahan, Air, Listrik, Gas dan Bahan Bakar  
/ *Housing, Water, Electricity, Gas and Fuel*
- IV : Kelompok Sandang / *Clothes*
- V : Kelompok Kesehatan / *Health*
- VI : Kelompok Pendidikan, Rekreasi dan Olahraga  
/ *Education, recreation, and Sport*
- VII : Kelompok Transportasi, Komunikasi dan Jasa Keuangan  
/ *Transportation, Communication and Finance*

Tabel : 9.5

Table

Indeks Harga Konsumen (IHK) Kota Lhokseumawe Menurut  
Kelompok Pengeluaran ( Januari s.d. Desember 2010 = 100 )*Consumer Price Indices in Lhokseumawe City**by Expenditure Groups*

2014

Bulan/ Month	Kelompok/Group							
	Umum/ General	I	II	III	IV	V	VI	VII
(1)	(2)	(3)	(4)	(5)	(6)	(7)	(8)	(9)
Januari/January	108.99	116.88	104.01	105.95	106.32	102.70	105.83	110.30
Februari/February	108.03	113.15	104.09	105.91	106.69	102.70	106.12	110.38
Maret/March	107.20	109.73	104.51	105.98	106.63	102.70	106.12	110.46
April/April	107.19	108.08	105.78	106.88	106.25	102.92	106.30	110.46
Mei/May	108.43	111.64	106.26	107.13	107.39	102.85	106.23	110.70
Juni/June	108.61	111.03	106.36	107.28	110.15	102.97	106.23	111.13
Juli/July	110.06	115.14	106.49	108.01	112.38	103.43	106.78	110.27
Agustus/August	110.36	114.93	106.71	108.83	112.35	103.43	108.16	110.67
September/September	110.91	115.47	106.78	110.60	112.85	104.45	108.37	109.70
Oktober/October	111.50	116.35	107.21	111.94	112.83	104.45	108.37	109.31
Nopember/November	113.28	118.79	107.37	113.68	112.58	104.46	108.40	114.94
Desember/December	115.49	122.88	107.65	114.53	113.21	104.46	108.40	121.31

Sumber : BPS - Badan Pusat Statistik Kota Lhokseumawe

Source : BPS - Statistics of Lhokseumawe City

- I : Kelompok Bahan Makanan / *Food*
- II : Kelompok Makanan Jadi, Minuman, Rokok dan Tembakau  
/ *Prepared Food, Drinks, Cigarette and Tobacco*
- III : Kelompok Perumahan, Air, Listrik, Gas dan Bahan Bakar  
/ *Housing, Water, Electricity, Gas and Fuel*
- IV : Kelompok Sandang / *Clothes*
- V : Kelompok Kesehatan / *Health*
- VI : Kelompok Pendidikan, Rekreasi dan Olahraga  
/ *Education, recreation, and Sport*
- VII : Kelompok Transportasi, Komunikasi dan Jasa Keuangan  
/ *Transportation, Communication and Finance*

**Tabel** : 9.6 **Rencana, Target, dan Realisasi Pencapaian Penerimaan Pada PT Pegadaian Cabang Lhokseumawe**  
**Target and Realization of Monthly Receipt Achievement at Lhokseumawe Representative of Pawn Office 2015**

Bulan/ Month	Rencana/ Target (Rp. 000)*	Realisasi/ Realization (Rp. 000)*	Persentase/ Percentage	
(1)	(2)	(3)	(4)	
Januari/ <i>January</i>	39,945,547	26,819,230	68	
Februari/ <i>February</i>	39,945,547	26,115,820	66	
Maret/ <i>March</i>	39,945,547	26,583,710	67	
April/ <i>April</i>	39,945,547	25,934,500	65	
Mei/ <i>May</i>	39,945,547	25,126,810	63	
Juni/ <i>June</i>	39,945,547	27,856,790	70	
Juli/ <i>July</i>	39,945,547	21,112,380	53	
Agustus/ <i>August</i>	39,945,547	28,484,560	72	
September/ <i>September</i>	39,945,547	25,074,200	63	
Oktober/ <i>October</i>	39,945,547	25,343,710	64	
November/ <i>November</i>	39,945,547	22,597,550	57	
Desember/ <i>December</i>	39,945,547	24,086,270	61	
<b>Jumlah/ Total</b>	<b>2015</b>	<b>479,346,564</b>	<b>305,135,530</b>	<b>64</b>
	2013			
	2012			
	2011			
	2010			

Sumber : PT Pegadaian Cabang Lhokseumawe

Source : Pawn Office of Lhokseumawe

**Tabel** : 9.7 **Persentase Perbandingan Jumlah Penyaluran Kredit Menurut Klasifikasi/Golongan Uang Pinjam**  
**Table** : 9.7 **Percentage Comparison of Total Credit Delivery by Classification/Group of Source of Money**  
**2015**

Golongan/ <i>Classification</i>	Uang Pinjaman/ <i>Source of Money</i> (Rp.)*	Persentase/ <i>Percentage</i>
(1)	(2)	(3)
A	4,299,580	2.00
B	136,580,850	45.00
C	117,321,100	38.00
D	46,934,000	15.00
E	-	-
F	-	-
G	-	-
H	-	-
I	-	-
<b>Jumlah/ Total</b>	<b>305,135,530</b>	<b>100.00</b>

Sumber : PT Pegadaian Cabang Lhokseumawe

Source : Pawn Office of Lhokseumawe

**Tabel** : 9.8 **Perkembangan Kredit dan Lelang Per Bulan**  
**Table** : 9.8 **Pada PT Pegadaian Cabang Lhokseumawe**  
**Number of Credit and Auction Per Month**  
**at Lhokseumawe Representative of Pawn Office**  
**2015**

Bulan/ Month	Kredit/ Credit (Rp. 000)*	Pelunasan/ Acquittance (Rp. 000)*	Lelang/ Auction (Rp. 000)*	
(1)	(2)	(3)	(4)	
Januari/ <i>January</i>	26,819,230	26,553,269	265,961	
Februari/ <i>February</i>	26,115,820	25,855,628	260,192	
Maret/ <i>March</i>	26,583,710	26,322,383	261,327	
April/ <i>April</i>	25,934,500	25,674,768	259,732	
Mei/ <i>May</i>	25,126,810	24,870,999	255,811	
Juni/ <i>June</i>	27,856,790	27,586,686	270,104	
Juli/ <i>July</i>	21,112,380	20,871,053	241,327	
Agustus/ <i>August</i>	28,484,560	28,174,548	310,012	
September/ <i>September</i>	25,074,200	24,814,307	259,893	
Oktober/ <i>October</i>	25,343,710	25,083,277	260,433	
November/ <i>November</i>	22,597,550	22,341,948	233,602	
Desember/ <i>December</i>	24,086,270	23,819,123	267,147	
<b>Jumlah/ Total</b>	<b>2015</b>	<b>305,135,530</b>	<b>301,967,989</b>	<b>3,167,541</b>
	2013			
	2012			
	2011			
	2010			

Sumber : PT Pegadaian Cabang Lhokseumawe

Source : *Pawn Office of Lhokseumawe*

**Tabel** : 9.9 **Jumlah Barang Jaminan (Agunan) Berdasarkan Klasifikasi**  
**Table** : 9.9 **Penggolongan Pada PT Pegadaian Cabang Lhokseumawe**  
**Number of Collateral by Classification**  
**at Lhokseumawe Representative of Pawn Office**  
**2015**

Bulan/ Month	Kredit/ Credit*	Pelunasan/ Acquittance*	Lelang/ Auction
(1)	(2)	(3)	(4)
Januari/ <i>January</i>	8,340	8,238	102
Februari/ <i>February</i>	7,835	7,746	89
Maret/ <i>March</i>	8,139	8,064	75
April/ <i>April</i>	7,519	7,436	83
Mei/ <i>May</i>	7,454	7,368	86
Juni/ <i>June</i>	7,936	7,838	98
Juli/ <i>July</i>	6,516	6,446	70
Agustus/ <i>August</i>	8,047	7,931	116
September/ <i>September</i>	7,066	6,967	99
Oktober/ <i>October</i>	7,641	7,536	105
November/ <i>November</i>	6,646	6,571	75
Desember/ <i>December</i>	6,880	6,798	82
<b>Jumlah/ Total</b>	<b>2015</b>	<b>90,019</b>	<b>88,939</b>
	2013		
	2012		
	2011		
	2010		

Sumber : PT Pegadaian Cabang Lhokseumawe

Source : Pawn Office of Lhokseumawe

**Tabel** : 9.10 **Jumlah Nasabah Pemakai Jasa Kredit Pada PT Pegadaian Cabang Lhokseumawe Menurut Profesi**  
**Table** : 9.10 **Number of Clients as Credit User at Lhokseumawe Representative of Pawn Office by Profession 2015**

Profesi/ <i>Profession</i>		Jumlah Nasabah/ <i>Number of Client*</i>	Uang Pinjaman/ <i>Money Loan (Rp. 000)*</i>	Persentase Jumlah Nasabah/ <i>Percentage</i>
(1)		(2)	(3)	(4)
1.	Wirausaha/ <i>Entrepreneur</i>	18,004	61,027,106	20.00
2.	Petani/ <i>Farmer</i>	9,002	30,513,553	10.00
3.	Nelayan/ <i>Fisher</i>	9,002	30,513,553	10.00
4.	Karyawan/ <i>Employe</i>	18,004	61,027,106	20.00
5.	Mahasiswa/ <i>Scholar</i>	9,002	30,513,553	10.00
6.	Ibu Rumah Tangga/ <i>House Wife</i>	27,005	91,540,659	30.00
<b>Jumlah/ Total</b>		<b>90,019</b>	<b>305,135,530</b>	<b>100.00</b>

Sumber : PT Pegadaian Cabang Lhokseumawe

Source : *Pawn Office of Lhokseumawe*

**Tabel : 9.11 Penghimpunan Dana Rupiah Berupa Giro, Deposito dan Tabungan  
Pada Bank Umum Pemerintah**  
***Outstanding Funds for Demand Deposits, Time Deposits  
and Saving Deposits at Government Banks***  
**2015**  
**(Juta Rupiah)**

Bulan/ Month	Jenis Dana Simpanan/ Kinds of Deposits			Jumlah/ Total
	Giro/ Demand	Deposito/ Time	Tabungan/ Saving	
(1)	(2)	(3)	(4)	(5)
Januari/ <i>January</i>	394,829	1,094,447	1,742,568	3,231,844
Februari/ <i>February</i>	430,439	1,118,970	1,677,379	3,226,789
Maret/ <i>March</i>	628,070	1,169,923	1,651,560	3,449,553
April/ <i>April</i>	400,200	1,259,237	1,700,042	3,359,479
Mei/ <i>May</i>	385,495	1,315,856	1,682,120	3,383,471
Juni/ <i>June</i>	639,589	1,504,300	1,743,119	3,887,007
Juli/ <i>July</i>	675,612	1,328,922	1,800,190	3,804,724
Agustus/ <i>August</i>	573,801	1,215,193	1,761,468	3,550,462
September/ <i>September</i>	1,581,691	1,206,817	1,932,868	4,721,376
Oktober/ <i>October</i>	592,702	1,481,663	2,050,531	4,124,897
Nopember/ <i>November</i>	583,772	1,335,643	2,099,151	4,018,567
Desember/ <i>December</i>	665,944	983,248	2,412,365	4,061,558

Sumber : Bank Indonesia Cabang Lhokseumawe

Source : *Bank of Indonesia Lhokseumawe*

**Tabel : 9.12** Penghimpunan Dana Rupiah Berupa Giro, Deposito dan Tabungan  
**Table** Pada Bank Swasta Nasional  
*Outstanding Funds for Demand Deposits, Time Deposits  
and Saving Deposits at Private Banks*  
**2015**  
**(Juta Rupiah)**

Bulan/ Month	Jenis Dana Simpanan/ Kinds of Deposits			Jumlah/ Total
	Giro/ Demand	Deposito/ Time	Tabungan/ Saving	
(1)	(2)	(3)	(4)	(5)
Januari/January	23,634	202,770	483,679	710,083
Februari/February	25,859	201,008	470,316	697,182
Maret/March	21,669	207,532	450,922	680,123
April/April	18,639	201,996	469,643	690,279
Mei/May	21,113	210,575	475,709	707,397
Juni/June	20,416	216,999	497,611	735,026
Juli/July	22,257	221,344	516,823	760,424
Agustus/August	24,949	224,587	525,578	775,114
September/September	21,578	229,292	529,883	780,752
Oktober/October	21,607	248,054	542,989	812,650
Nopember/November	21,924	268,756	541,727	832,408
Desember/December	27,764	262,775	587,295	877,833

Sumber : Bank Indonesia Cabang Lhokseumawe

Source : *Bank of Indonesia Lhokseumawe*

**Tabel : 9.13** Penghimpunan Dana Rupiah Berupa Giro, Deposito dan Tabungan  
**Table** Pada Bank Umum Pemerintah dan Swasta Nasional  
*Outstanding Funds for Demand Deposits, Time Deposits  
and Saving Deposits at Government and Private Banks*  
2015  
(Juta Rupiah)

Bulan/ Month	Jenis Dana Simpanan/ Kinds of Deposits			Jumlah/ Total
	Giro/ Demand	Deposito/ Time	Tabungan/ Saving	
(1)	(2)	(3)	(4)	(5)
Januari/ <i>January</i>	418,463	1,297,217	2,226,247	3,941,927
Februari/ <i>February</i>	456,298	1,319,979	2,147,695	3,923,972
Maret/ <i>March</i>	649,739	1,377,455	2,102,481	4,129,676
April/ <i>April</i>	418,839	1,461,234	2,169,685	4,049,758
Mei/ <i>May</i>	406,608	1,526,431	2,157,829	4,090,869
Juni/ <i>June</i>	660,005	1,721,299	2,240,730	4,622,033
Juli/ <i>July</i>	697,868	1,550,266	2,317,014	4,565,148
Agustus/ <i>August</i>	598,750	1,439,780	2,287,046	4,325,576
September/ <i>September</i>	1,603,270	1,436,109	2,462,750	5,502,129
Oktober/ <i>October</i>	614,309	1,729,718	2,593,520	4,937,547
Nopember/ <i>November</i>	605,697	1,604,400	2,640,879	4,850,975
Desember/ <i>December</i>	693,708	1,246,023	2,999,660	4,939,391

Sumber : Bank Indonesia Cabang Lhokseumawe

Source : Bank of Indonesia Lhokseumawe

**Tabel : 9.14**                      **Posisi Kredit Perbankan Pada Bank Umum Pemerintah dan**  
**Table**                                      **Bank Swasta Nasional Menurut Bulan**  
**Outstanding Credits Position at**  
**Government and Private Banks**  
**2015**  
**(Juta Rupiah)**

Bulan/ Month	Bank Umum Pemerintah/ Government Bank	Bank Swasta Nasional/ Private Bank	Jumlah/ Total
(1)	(2)	(3)	(4)
Januari/January	3,778,805	836,966	4,615,771
Februari/February	3,793,108	837,544	4,630,652
Maret/March	3,843,222	841,177	4,684,398
April/April	3,860,830	838,236	4,699,066
Mei/May	3,883,591	830,186	4,713,778
Junii/June	3,940,408	821,236	4,761,643
Juli/July	3,907,664	812,301	4,719,965
Agustus/August	3,933,126	806,578	4,739,705
September/September	3,971,548	802,264	4,773,812
Oktober/October	3,979,940	800,314	4,780,254
Nopember/November	4,001,948	797,904	4,799,852
Desember/December	4,042,811	783,279	4,826,090

Sumber : Bank Indonesia Cabang Lhokseumawe

Source : Bank of Indonesia Lhokseumawe

Tabel : 9.15  
Table

**Posisi Kredit Perbankan Pada Bank Umum Pemerintah dan  
Bank Swasta Nasional Dirinci Menurut Penggunaan  
Outstanding Credits Position by Purpose at  
Government and Private Banks  
2015  
(Juta Rupiah)**

Bulan/ Month	Modal Usaha/ Capital	Investasi/ Investment	Konsumsi/ Consumption	Jumlah/ Total
(1)	(2)	(3)	(4)	(5)
Januari/January	1,942,904	314,559	2,358,309	4,615,771
Februari/February	1,938,527	320,088	2,372,036	4,630,652
Maret/March	1,938,250	328,330	2,417,818	4,684,398
April/April	1,931,315	317,772	2,449,979	4,699,066
Mei/May	1,926,322	315,717	2,471,739	4,713,778
Juni/June	1,941,722	327,284	2,492,637	4,761,643
Juli/July	1,909,225	311,475	2,499,265	4,719,965
Agustus/August	1,911,374	305,124	2,523,207	4,739,705
September/September	1,918,857	303,404	2,551,551	4,773,812
Oktober/October	1,907,554	307,880	2,564,821	4,780,254
Nopember/November	1,914,616	308,351	2,576,886	4,799,852
Desember/December	1,929,596	317,118	2,579,376	4,826,090

Sumber : Bank Indonesia Cabang Lhokseumawe

Source : Bank of Indonesia Lhokseumawe

**Tabel : 9.16**                      **Posisi Kredit Perbankan Pada Bank Umum Pemerintah**  
**Table**                                      **Dirinci Menurut Penggunaan**  
**Outstanding Credits Position by Purpose at**  
**Government Banks**  
**2015**  
**(Juta Rupiah)**

Bulan/ Month	Modal Usaha/ Capital	Investasi/ Investment	Konsumsi/ Consumption	Jumlah/ Total
(1)	(2)	(3)	(4)	(5)
Januari/ <i>January</i>	1,650,215	174,554	1,954,036	3,778,805
Februari/ <i>February</i>	1,648,938	179,476	1,964,694	3,793,108
Maret/ <i>March</i>	1,658,426	179,361	2,005,434	3,843,222
April/ <i>April</i>	1,656,064	171,760	2,033,005	3,860,830
Mei/ <i>May</i>	1,657,198	173,823	2,052,570	3,883,591
Juni/ <i>June</i>	1,683,642	187,585	2,069,180	3,940,408
Juli/ <i>July</i>	1,660,767	175,811	2,071,087	3,907,664
Agustus/ <i>August</i>	1,667,538	175,826	2,089,762	3,933,126
September/ <i>September</i>	1,681,832	174,998	2,114,718	3,971,548
Oktober/ <i>October</i>	1,678,786	176,547	2,124,608	3,979,940
Nopember/ <i>November</i>	1,689,799	176,640	2,135,509	4,001,948
Desember/ <i>December</i>	1,717,980	187,448	2,137,383	4,042,811

Sumber : Bank Indonesia Cabang Lhokseumawe

Source : *Bank of Indonesia Lhokseumawe*

Tabel : 9.17

## Posisi Kredit Perbankan Pada Bank Swasta Nasional

Table

Dirinci Menurut Penggunaan

*Outstanding Credits Position by Purpose at**Private Banks*

2015

(Juta Rupiah)

Bulan/ Month	Modal Usaha/ Capital	Investasi/ Investment	Konsumsi/ Consumption	Jumlah/ Total
(1)	(2)	(3)	(4)	(5)
Januari/ <i>January</i>	292,689	140,005	404,273	836,966
Februari/ <i>February</i>	289,590	140,612	407,342	837,544
Maret/ <i>March</i>	279,824	148,969	412,384	841,177
April/ <i>April</i>	275,251	146,011	416,973	838,236
Mei/ <i>May</i>	269,124	141,894	419,169	830,186
Juni/ <i>June</i>	258,080	139,699	423,456	821,236
Juli/ <i>July</i>	248,459	135,664	428,178	812,301
Agustus/ <i>August</i>	243,835	129,299	433,444	806,578
September/ <i>September</i>	237,025	128,406	436,833	802,264
Oktober/ <i>October</i>	224,768	131,333	440,213	800,314
Nopember/ <i>November</i>	224,817	131,710	441,377	797,904
Desember/ <i>December</i>	211,616	129,670	441,992	783,279

Sumber : Bank Indonesia Cabang Lhokseumawe

Source : *Bank of Indonesia Lhokseumawe*

Tabel : 9.18

## Posisi Kredit Perbankan Menurut Jenis Valuta

Table

Dirinci Menurut Bulan

*Banking Credits Position by Currency*

2015

Bulan/ Month	Rupiah/ Rupiah	Valuta Asing/ Foreign Currency	Jumlah/ Total
(1)	(2)	(3)	(4)
Januari/ <i>January</i>	4,615,771	0	4,615,771
Februari/ <i>February</i>	4,630,652	0	4,630,652
Maret/ <i>March</i>	4,684,398	0	4,684,398
April/ <i>April</i>	4,699,066	0	4,699,066
Mei/ <i>May</i>	4,713,778	0	4,713,778
Juni/ <i>June</i>	4,761,643	0	4,761,643
Juli/ <i>July</i>	4,719,965	0	4,719,965
Agustus/ <i>August</i>	4,739,705	0	4,739,705
September/ <i>September</i>	4,773,812	0	4,773,812
Oktober/ <i>October</i>	4,780,254	0	4,780,254
Nopember/ <i>November</i>	4,799,852	0	4,799,852
Desember/ <i>December</i>	4,826,090	0	4,826,090

Sumber : Bank Indonesia Cabang Lhokseumawe

Source : *Bank of Indonesia Lhokseumawe*

Tabel : 9.19                      Posisi Kredit Perbankan Pada Bank Umum Pemerintah dan  
 Table                                Bank Swasta Nasional Menurut Golongan Debitur  
    Outstanding Credits Position by Debitor of Group at  
    Government and Private Banks  
    2015  
    (Juta Rupiah)

Bulan/ Month	Sektor Pemerintah				Sektor Swasta					Jumlah
	PEMDA	Badan & Lembaga Pemerintah	BUMN	BUMD	Lembaga Keuangan Non Bank	Bukan Lembaga Keuangan	Perorangan	Swasta Lainnya	Perorangan	
(1)	(2)	(3)	(4)	(5)	(6)	(7)	(8)	(9)	(10)	(11)
Januari/January	0	580,282	259	953,837	27,162	85,372	189,656	13,857	2,765,347	4,615,771
Februari/February	0	591,642	257	951,540	27,393	85,823	189,182	14,036	2,770,779	4,630,652
Maret/March	0	540,376	373	952,009	26,634	88,106	195,665	7,993	2,873,242	4,684,398
April/April	0	22,741	254	943,325	25,688	86,543	188,363	9,799	3,422,352	4,699,066
Mei/May	0	23,109	377	943,140	25,379	85,952	179,409	9,036	3,447,375	4,713,778
Juni/June	0	22,855	395	943,515	25,498	86,486	205,257	9,750	3,467,888	4,761,643
Juli/July	0	24,024	335	934,428	24,711	83,278	184,752	16,447	3,451,989	4,719,965
Agustus/August	0	23,423	336	934,953	23,771	87,597	187,516	18,122	3,463,987	4,739,705
September/September	0	24,290	136	935,320	22,994	86,540	196,153	17,381	3,490,999	4,773,812
Oktober/October	0	23,711	135	926,312	22,350	87,366	198,306	12,414	3,509,661	4,780,254
Nopember/November	0	23,398	134	924,605	21,900	83,560	207,709	11,924	3,526,622	4,799,852
Desember/December	0	23,176	132	924,795	21,290	78,619	228,398	12,538	3,537,142	4,826,090

Sumber : Bank Indonesia Cabang Lhokseumawe

Source : Bank of Indonesia Lhokseumawe

**Tabel : 9.20**  
**Table**

**Posisi Kredit Menurut Sektor Ekonomi Pada Bank Umum Pemerintah**  
**Outstanding Credits Position by Economic Sector at**  
**Government Banks**  
**2015**  
**(Juta Rupiah/Million Rupiah )**

SektorEkonomi/ Economic Sector	Bulan/Month						
	Januari/ January	Februari/ February	Maret/ March	April/ April	Mei/ May	Junii/ June	
	(1)	(2)	(3)	(4)	(5)	(7)	
1. Pertanian, Perburuan dan Kehutanan	40,859	41,191	42,613	42,402	42,697	57,616	
2. Perikanan	1,340	1,488	1,328	1,799	1,779	1,721	
3. Pertambangan dan Penggalian	11,621	11,597	11,419	11,072	11,029	10,754	
4. Industri Pengolahan	978,100	974,081	979,562	970,816	970,996	973,008	
5. Listrik, Gas dan Air	7,399	7,535	7,681	7,396	6,918	7,889	
6. Konstruksi	65,433	62,755	64,608	62,132	61,971	74,024	
7. Perdagangan Besar dan Eceran	531,453	538,132	548,784	554,132	560,439	566,606	
8. Penyediaan Akomodasi dan Penyediaan Makan Minum	9,500	9,441	7,928	8,219	8,245	8,595	
9. Transportasi, Pergudangan dan Komunikasi	19,197	18,951	19,306	19,291	19,087	19,151	
10. Perantara Keuangan	0	0	0	0	0	0	
11. Real Estate, Usaha Persewaan dan Jasa Perusahaan	23,607	24,442	27,052	27,388	25,833	30,245	
12. Administrasi Pemerintahan Pertanahan dan Jaminan Sosial Wajib	62	58	55	50	45	30	
13. Jasa Pendidikan	618	3,007	2,931	2,912	2,893	2,884	
14. Jasa Kesehatan dan Kegiatan Sosial	2,172	2,543	2,971	2,703	2,229	2,403	
15. Jasa Kemasyarakatan, Sosial Budaya, Hiburan dan Perorangan lainnya	108,372	108,697	118,197	98,022	98,603	98,575	
16. Jasa Perorangan yang Melayani Rumah Tangga	2,076	2,179	2,095	2,079	2,091	2,125	
17. Badan internasional dan Badan Ekstra Internasional Lainnya	22,217	21,416	0	16,146	15,434	14,686	
18. Kegiatan yang belum jelas batasnya	743	900	1,259	1,265	733	915	
19. Penerimaan Kredit bukan Lapangan Usaha	1,954,036	1,964,694	2,005,434	2,033,055	2,052,570	2,069,180	
20. Lainnya	0	0	0	0	0	0	
Jumlah/Total	2015	3,778,805	3,793,108	3,793,108	3,860,830	3,883,591	3,940,408
	2014	4,234,716	4,073,370	4,073,370	4,136,159	4,177,899	4,236,345
	2013	2,980,650	3,271,184	3,271,184	3,577,569	3,604,872	3,883,959
	2012	2,645,893	2,672,087	2,672,087	2,753,143	2,775,838	2,782,805
	2011	2,389,123	2,438,466	2,438,466	2,370,989	2,400,541	2,486,873

Lanjutan Tabel/Continued Table 9.20

	Sektor Ekonomi/ Economic Sector	Bulan/Month					
		Julil/ July	Agustus/ August	Sept/ Sept	Oktober/ October	Nov/ Nov	Des/ Dec
		(1)	(8)	(9)	(10)	(11)	(12)
1.	Pertanian, Perburuan dan Kehutanan	58,104	60,768	61,483	70,754	73,303	82,880
2.	Perikanan	1,670	1,646	1,691	1,973	2,057	9,571
3.	Pertambangan dan Penggalian	10,295	10,155	10,103	9,781	9,765	9,571
4.	Industri Pengolahan	961,663	962,899	967,638	961,562	957,850	963,930
5.	Listrik, Gas dan Air	7,846	7,572	7,617	7,957	7,673	7,692
6.	Konstruksi	73,420	74,911	84,205	73,715	73,214	72,662
7.	Perdagangan Besar dan Eceran	553,434	553,055	552,819	559,253	567,955	582,878
8.	Penyediaan Akomodasi dan Penyediaan Makan Minum	8,406	8,246	7,952	8,650	8,491	8,729
9.	Transportasi, Pergudangan dan Komunikasi	18,309	19,396	19,188	18,496	18,151	18,517
10.	Perantara Keuangan	0	0	0	0	0	0
11.	Real Estate, Usaha Persewaan dan Jasa Perusahaan	22,324	24,332	24,780	24,481	29,021	41,079
12.	Administrasi Pemerintahan, Pertanahan dan Jaminan Sosial Wajib	27	23	20	17	12	8
13.	Jasa Pendidikan	2,874	2,865	2,856	2,846	2,848	2,908
14.	Jasa Kesehatan dan Kegiatan Sosial	2,442	2,421	2,322	2,263	2,297	2,248
15.	Jasa Kemasyarakatan, Sosial Budaya, Hiburan dan Perorangan lainnya	98,387	98,415	98,076	97,516	98,133	94,888
16.	Jasa Perorangan yang Melayani Rumah Tangga	2,065	2,041	1,976	1,884	1,773	1,568
17.	Badan internasional dan Badan Ekstra Internasional Lainnya	14,297	13,990	13,443	13,161	12,896	12,364
18.	Kegiatan yang belum jelas batasnya	1,015	678	660	1,025	1,000	989
19.	Penerimaan Kredit bukan Lapangan Usaha	2,071,087	2,089,762	2,114,718	2,124,608	2,135,509	2,137,383
20.	Lainnya	0	0	0	0	0	0
Jumlah/Total	2015	3,907,664	3,933,126	3,971,548	3,979,940	4,001,948	4,042,811
	2014	3,690,505	3,705,565	3,747,044	3,767,487	3,797,488	3,817,581
	2013	3,907,620	4,113,772	4,154,880	4,153,365	4,185,477	3,966,851
	2012	2,767,643	2,864,606	2,881,144	2,904,647	3,061,783	3,028,889
	2011	2,447,592	2,454,900	2,447,796	2,471,520	2,537,950	2,343,883

Sumber : Bank Indonesia Cabang Lhokseumawe  
Source : Bank of Indonesia Lhokseumawe

**Tabel : 9.21**  
**Table**

**Posisi Kredit Menurut Sektor Ekonomi Pada Bank Swasta Nasional**  
**Outstanding Credits Position by Economic Sector at**  
**Private Banks**  
**2015**  
**(Juta Rupiah)**

	SektorEkonomi/ Economic Sector	Bulan/Month					
		Januari/ January	Februari/ February	Maret/ March	April/ April	Mei/ May	Junii/ June
		(1)	(2)	(3)	(4)	(5)	(6)
1.	Pertanian, Perburuan dan Kehutanan	9,813	9,717	10,507	10,025	10,428	10,078
2.	Perikanan	1,539	1,475	1,266	1,266	1,299	1,264
3.	Pertambangan dan Penggalian	593	577	561	545	529	512
4.	Industri Pengolahan	24,089	23,835	23,667	22,898	21,962	21,864
5.	Listrik, Gas dan Air	787	780	773	766	758	751
6.	Konstruksi	13,206	13,567	13,968	14,178	14,916	15,489
7.	Perdagangan Besar dan Eceran	312,151	311,052	307,518	302,073	297,179	284,886
8.	Penyediaan Akomodasi dan Penyediaan Makan Minum	18,741	18,707	19,061	18,724	17,062	16,961
9	Transportasi, Pergudangan dan Komunikasi	3,071	3,221	3,011	2,866	2,932	2,880
10	Perantara Keuangan	7,160	6,773	5,250	4,701	4,275	4,090
11	Real Estate, Usaha Persewaan dan Jasa Perusahaan	10,469	9,980	9,917	10,739	7,797	8,138
12	Administrasi Pemerintahan Pertanahan dan Jaminan Sosial Wajib	82	81	0	0	0	0
13	Jasa Pendidikan	527	565	549	535	522	509
14	Jasa Kesehatan dan Kegiatan Sosial	4,135	4,094	3,997	3,957	4,120	3,969
15	Jasa Kemasyarakatan, Sosial Budaya, Hiburan dan Perorangan lainnya	18,534	18,145	20,759	20,322	20,238	20,091
16	Jasa Perorangan yang Melayani Rumah Tangga	72	52	50	277	281	276
17	Badan internasional dan Badan Ekstra Internasional Lainnya	0	0	0	0	0	0
18	Kegiatan yang belum jelas batasnya	7,518	7,382	7,793	7,204	6,720	6,021
19	Penerimaan Kredit bukan Lapangan Usaha	404,273	407,342	412,384	416,973	419,169	423,456
20	Lainnya	206	199	192	186	0	0
Jumlah/Total	2015	836,966	837,544	841,177	838,236	830,186	821,236
	2014	853,041	852,582	851,605	855,852	865,016	866,873
	2013	779,648	794,346	812,213	826,157	835,864	847,186
	2012	563,333	588,188	616,838	629,402	652,579	674,214
	2011	352,791	361,712	377,824	388,222	398,798	413,743

Sumber : Bank Indonesia Cabang Lhokseumawe  
Source : Bank of Indonesia Lhokseumawe

Lanjutan Tabel/Continued Table 9.21

	Sektor/Ekonomi/ Economic Sector	Bulan/Month					
		Julii/	Agustus/	Sept/	Oktober/	Nop/	Des/
		July	August	Sept	October	Nov	Dec
(1)	(8)	(9)	(10)	(11)	(12)	(13)	
1.	Pertanian, Perburuan dan Kehutanan	9,233	9,069	9,245	8,684	8,814	8,419
2.	Perikanan	1,294	1,305	1,261	1,263	1,153	1,150
3.	Pertambangan dan Penggalian	503	491	471	459	447	434
4.	Industri Pengolahan	21,069	20,405	20,154	19,434	18,827	18,208
5.	Listrik, Gas dan Air	161	160	160	160	160	160
6.	Konstruksi	273,727	15,321	15,122	14,376	13,985	13,246
7.	Perdagangan Besar dan Eceran	17,624	266,568	259,576	258,757	256,161	244,861
8.	Penyediaan Akomodasi dan Penyediaan Makan Minum	2,817	17,145	16,971	16,546	16,751	17,221
9.	Transportasi, Pergudangan dan Komunikasi	3,920	2,699	2,706	3,229	3,373	2,852
10.	Perantara Keuangan	3,920	3,760	3,599	3,456	3,300	2,199
11.	Real Estate, Usaha Persewaan dan Jasa Perusahaan	6,921	6,771	6,726	6,549	6,514	6,456
12.	Administrasi Pemerintahan, Pertanahan dan Jaminan Sosial Wajib	0	0	0	0	0	0
13.	Jasa Pendidikan	495	481	467	97	92	48
14.	Jasa Kesehatan dan Kegiatan Sosial	4,090	4,218	4,200	4,112	3,784	3,671
15.	Jasa Kemasyarakatan, Sosial Budaya, Hiburan dan Perorangan lainnya	19,707	18,571	19,241	17,794	18,150	17,947
16.	Jasa Perorangan yang Melayani Rumah Tangga	265	260	253	255	249	243
17.	Badan internasional dan Badan Ekstra Internasional Lainnya	0	0	0	0	0	0
18.	Kegiatan yang belum jelas batasnya	5,829	5,504	5,279	4,927	4,766	4,171
19.	Penerimaan Kredit bukan Lapangan Usaha	428,178	433,444	436,833	440,213	441,377	441,992
20.	Lainnya	440	405	0	0	0	0
Jumlah/Total	2015	812,301	806,578	802,264	800,314	797,904	783,279
	2014	872,890	866,073	869,133	861,018	856,884	852,272
	2013	861,930	857,353	864,500	870,946	864,469	858,046
	2012	681,491	695,148	713,012	723,657	760,362	767,128
	2011	421,365	428,089	427,903	435,729	440,222	452,963

Sumber : Bank Indonesia Cabang Lhokseumawe

Source : Bank of Indonesia Lhokseumawe

Tabel : 9.22

Table

Posisi Kredit Menurut Sektor Ekonomi Pada Bank Umum Pemerintah dan Bank Swasta Nasional

*Outstanding Credits Position by Economic Sector at Government and Private Banks*

2015

(Juta Rupiah)

	SektorEkonomi/ Economic Sector	Bulan/Month					
		Januari/ January	Februari/ February	Maret/ March	April/ April	Mei/ May	Junii/ June
		(2)	(3)	(4)	(5)	(6)	(7)
1.	Pertanian, Perburuan dan Kehutanan	50,672	50,908	53,119	52,427	53,125	67,694
2.	Perikanan	2,879	2,963	2,594	3,066	3,078	2,986
3.	Pertambangan dan Penggalian	12,214	12,174	11,980	11,617	11,558	11,266
4.	Industri Pengolahan	1,002,189	997,915	1,003,228	993,714	992,958	994,873
5.	Listrik,Gas dan Air	8,186	8,315	8,454	8,162	7,676	8,640
6.	Konstruksi	78,639	76,322	78,576	76,309	76,887	89,513
7.	Perdagangan Besar dan Eceran	843,604	849,185	856,301	856,205	857,618	851,492
8.	Penyediaan Akomodasi dan Penyediaan Makan Minum	28,241	28,148	26,944	26,943	25,307	25,556
9.	Transportasi, Pergudangan dan Komunikasi	22,268	22,172	22,317	22,157	22,019	22,031
10.	Perantara Keuangan	7,160	6,773	5,250	4,701	4,275	2,090
11.	Real Estate, Usaha Persewaan dan Jasa Perusahaan	34,076	34,422	36,969	38,127	33,630	38,383
12.	Administrasi Pemerintahan Pertanahan dan Jaminan Sosial Wajib	144	139	55	50	45	30
13.	Jasa Pendidikan	1,145	3,572	3,480	3,447	3,415	3,392
14.	Jasa Kesehatan dan Kegiatan Sosial	6,307	6,637	6,968	6,660	6,350	6,372
15.	Jasa Kemasyarakatan,Sosial Budaya, Hiburan dan Perorangan lainnya	126,906	126,842	138,956	118,344	118,841	118,666
16.	Jasa Perorangan yang Melayani Rumah Tangga	2,149	2,231	2,144	2,356	2,372	2,401
17.	Badan internasional dan Badan Ekstra Internasional Lainnya	22,217	21,416	0	16,146	15,434	14,686
18.	Kegiatan yang belum jelas batasnya	8,261	8,282	9,052	8,469	7,453	6,936
19.	Penerimaan Kredit bukan Lapangan Usaha	2,358,309	2,372,036	2,417,818	2,449,979	2,471,739	2,492,637
20.	Lainnya	206	199	192	186	0	0
Jumlah/Total	2015	4,615,771	4,630,652	4,684,398	4,699,066	4,713,778	4,761,643
	2014	5,087,758	4,925,951	4,963,756	4,992,010	5,042,915	5,103,218
	2013	3,760,298	4,065,530	4,374,752	4,403,726	4,440,736	4,731,144
	2012	3,209,228	3,260,276	3,355,628	3,382,544	3,428,416	3,457,018
	2011	2,741,914	2,800,178	2,726,009	2,759,211	2,799,339	2,900,617

Sumber : Bank Indonesia Cabang Lhokseumawe

Source : Bank of Indonesia Lhokseumawe

Lanjutan Tabel/Continued Table 9.22

Sektor/Ekonomi/ Economic Sector	Bulan/Month						
	Julil/ July	Agustus/ August	Sept/ Sept	Oktober/ October	Nop/ Nov	Des/ Dec	
	(1)	(8)	(9)	(10)	(11)	(12)	(13)
1. Pertanian, Perburuan dan Kehutanan	67,337	69,837	70,728	79,438	82,117	91,299	
2. Perikanan	2,964	2,951	2,951	3,236	3,210	3,667	
3. Pertambangan dan Penggalian	10,798	10,647	10,574	10,240	10,212	10,005	
4. Industri Pengolahan	982,732	983,304	987,792	980,996	976,677	982,138	
5. Listrik, Gas dan Air	8,006	7,732	7,778	8,118	7,834	7,853	
6. Konstruksi	89,446	90,233	99,328	88,091	87,198	85,909	
7. Perdagangan Besar dan Eceran	827,161	819,573	812,396	818,010	824,116	827,739	
8. Penyediaan Akomodasi dan Penyediaan Makan Minum	26,030	25,390	24,923	25,195	25,242	25,950	
9. Transportasi, Pergudangan dan Komunikasi	21,126	22,096	21,893	21,725	21,524	21,369	
10. Perantara Keuangan	3,920	3,760	3,599	3,456	3,300	2,199	
11. Real Estate, Usaha Persewaan dan Jasa Perusahaan	29,245	31,104	31,506	31,029	35,536	47,535	
12. Administrasi Pemerintahan, Pertanahan dan Jaminan Sosial Wajib	27	23	20	17	12	8	
13. Jasa Pendidikan	3,369	3,346	3,323	2,944	2,940	2,955	
14. Jasa Kesehatan dan Kegiatan Sosial	6533	6,639	6,522	6,376	6,081	5,919	
15. Jasa Kemasyarakatan, Sosial Budaya, Hiburan dan Perorangan lainnya	18,094	116,986	117,317	115,310	116,283	112,835	
16. Jasa Perorangan yang Melayani Rumah Tangga	2,330	2,301	2,230	2,139	2,022	1,811	
17. Badan internasional dan Badan Ekstra Internasional Lainnya	14,297	13,990	13,443	13,161	12,896	12,364	
18. Kegiatan yang belum jelas batasnya	6,844	6,182	5,939	5,953	5,766	5,160	
19. Penerimaan Kredit bukan Lapangan Usaha	2,499,265	2,523,207	2,551,551	2,564,821	2,576,886	2,579,376	
20. Lainnya	440	405	0	0	0	0	
Jumlah/Total							
	2015	4,719,965	4,739,705	4,773,812	4,780,254	4,799,852	4,826,090
	2014	4,563,396	4,571,638	4,616,177	4,628,506	4,654,372	4,669,852
	2013	4,769,550	4,971,125	5,018,979	5,024,311	5,499,469	4,824,897
	2012	3,449,133	3,559,751	3,594,157	3,628,303	3,822,146	3,796,017
	2011	2,868,957	2,880,989	2,875,699	2,907,249	2,978,173	2,796,846

Sumber : Bank Indonesia Cabang Lhokseumawe  
Source : Bank of Indonesia Lhokseumawe

Tabel : 9.23

Table

**Posisi Kredit Usaha Kecil (KUK) Pada Bank Umum  
Pemerintah dan Bank Swasta Nasional Dirinci Menurut Bulan  
Outstanding Small-Scale Business Credits Position at  
Government and Private Banks  
2015  
(000 Rp)**

Bulan/ Month	Bank Umum Pemerintah/ Government Bank	Bank Swasta Nasional/ Private Bank	Jumlah/ Total
(1)	(2)	(3)	(4)
Januari/ <i>January</i>	590,918	240,570	831,488
Februari/ <i>February</i>	612,941	238,804	851,744
Maret/ <i>March</i>	592,191	242,963	835,153
April/ <i>April</i>	597,937	235,176	833,113
Mei/ <i>May</i>	603,577	232,210	835,787
Juni/ <i>June</i>	609,818	230,662	840,480
Juli/ <i>July</i>	605,627	226,953	832,579
Agustus/ <i>August</i>	602,733	209,230	811,964
September/ <i>September</i>	606,559	226,767	833,326
Oktober/ <i>October</i>	616,635	220,289	836,924
Nopember/ <i>November</i>	620,054	215,483	835,537
Desember/ <i>December</i>	643,582	201,416	844,998

Sumber : Bank Indonesia Cabang Lhokseumawe

Source : *Bank of Indonesia Lhokseumawe*

Tabel : 9.24  
Table

**Posisi Non Kredit Usaha Kecil (NON-KUK) Pada Bank Umum  
Pemerintah dan Bank Swasta Nasional Dirinci Menurut Bulan  
Outstanding Small-Scale Business Credits Position at  
Government and Private Banks  
2015  
(000 Rp)**

Bulan/ Month	Bank Umum Pemerintah/ Government Bank	Bank Swasta Nasional/ Private Bank	Jumlah/ Total
(1)	(2)	(3)	(4)
Januari/January	3,187,887	596,396	3,784,283
Februari/February	3,180,167	598,740	3,778,907
Maret/March	3,251,031	598,214	3,849,245
April/April	3,262,892	603,060	3,865,952
Mei/May	3,280,014	597,976	3,877,990
Juni/June	3,330,590	590,574	3,921,164
Juli/July	3,302,038	585,348	3,887,386
Agustus/August	3,330,393	597,348	3,927,741
September/September	3,364,989	575,497	3,940,486
Oktober/October	3,363,305	580,025	3,943,330
Nopember/November	3,381,893	582,422	3,964,315
Desember/December	3,399,229	581,863	3,981,092

Sumber : Bank Indonesia Cabang Lhokseumawe

Source : Bank of Indonesia Lhokseumawe

Tabel : 9.25

Table

**Posisi KUK dan Non KUK Pada Bank Umum  
Pemerintah dan Bank Swasta Nasional Dirinci Menurut Bulan  
Outstanding Small-Scale Business Credits Position at  
Government and Private Banks  
2015  
(000 Rp)**

Bulan/ Month	Bank Umum Pemerintah/ Government Bank	Bank Swasta Nasional/ Private Bank	Jumlah/ Total
(1)	(2)	(3)	(4)
Januari/ <i>January</i>	3,778,805	836,966	
Februari/ <i>February</i>	3,793,108	837,544	
Maret/ <i>March</i>	3,843,222	841,177	
April/ <i>April</i>	3,860,830	838,236	
Mei/ <i>May</i>	3,883,591	830,186	
Juni/ <i>June</i>	3,940,408	821,236	
Juli/ <i>July</i>	3,907,664	812,301	
Agustus/ <i>August</i>	3,933,126	806,578	
September/ <i>September</i>	3,971,548	802,264	
Oktober/ <i>October</i>	3,979,940	800,314	
Nopember/ <i>November</i>	4,001,948	797,904	
Desember/ <i>December</i>	4,042,811	783,279	

Sumber : Bank Indonesia Cabang Lhokseumawe

Source : *Bank of Indonesia Lhokseumawe*

**Tabel : 9.26** Penghimpunan Valuta Asing Berupa Giro, Deposito dan Tabungan  
**Table** Pada Bank Umum Pemerintah, Bank Swasta Nasional dan  
 Bank Perkreditan Rakyat  
*Outstanding Funds for Demand Deposits, Time Deposits  
 and Saving Deposits in Foreign Exchange at Government,  
 Private and Rural Credit Banks*  
 2015  
 (Juta Rupiah)

Bulan/ Month	Jenis Dana Simpanan/ Kinds of Deposits			Jumlah/ Total
	Giro/ Demand	Deposito/ Time	Tabungan/ Saving	
(1)	(2)	(3)	(4)	(5)
Januari/January	30,392	145,682	25,615	201,689
Februari/February	25,771	143,447	24,478	193,696
Maret/March	23,754	138,564	24,040	186,357
April/April	42,839	28,538	23,635	95,011
Mei/May	14,242	66,041	23,122	103,404
Juni/June	40,185	31,897	22,749	94,831
Juli/July	17,652	44,469	23,445	85,566
Agustus/August	7,192	50,018	24,230	81,440
September/September	13,933	38,017	26,307	78,256
Oktober/October	27,729	35,520	26,791	90,040
Nopember/November	55,496	35,980	25,714	117,190
Desember/December	14,857	8,151	25,468	48,475

Sumber : Bank Indonesia Cabang Lhokseumawe

Source : Bank of Indonesia Lhokseumawe

Tabel : 9.27  
TableKurs Tengah Transaksi Bank Indonesia  
*Selected Foreign Exchange Middle Rates Indonesian Bank*  
2015

Mata Uang/ Currency	Bulan/Month					
	Januari/ January	Februari/ February	Maret/ March	April/ April	Mei/ May	Junil/ June
	(1)	(2)	(3)	(4)	(5)	(6)
1 Dolar Australia (AUD)	10,064.16	9,939.22	9,685.75	10,270.17	10,005.48,	9,845.85
2 Dolar Brunei (BND)	9,751.19	9,783.71	9,732.43	10,274.45	9,937.31	9,813.65
3 Dolar Canada (CAD)	9,948.09	10,342.64	10,364.78	10,916.89	10,593.22	10,372.80
4 Swiss Franc (CHF)	13,951.30	13,420.64	13,792.10	15,081.56	14,605.41	13,928.82
5 China Yuan (CNY)	2,124.40	2,163.79	2,148.04	2,304.09	2,195.39	2,203.79
6 Danish Croner (DKK)	2,019.32	1,962.25	2,007.57	2,210.45	2,112.12	1,976.88
7 Euro (EUR)	15,069.68	14,639.96	14,972.91	16,492.07	15,760.75	14,750.24
8 Pounsterling (GBP)	20,451.11	20,791.85	20,894.29	22,208.30	21,645.08	21,035.77
9 Dolar Hongkong (HKD)	1,779.83	1,785.75	1,759.84	1,891.22	1,809.88	1,739.04
10 Yen Jepang (JPY)/100	11,452.42	11,273.58	11,279.84	12,232.02	11,574.88	10,873.97
11 Korea (KRW)	11.72	11.95	11.98	12.30	11.87	11.54
12 Kuwait Dinar (KWD)	45,438.25	45,406.99	44,991.15	48,517.23	46,447.41	44,484.73
13 Ringgit Malaysia (MYR)	3,209.65	3,239.72	3,168.19	3,297.06	3,343.76	3,532.77
14 Norwegia Kroner (NOK)	1,568.40	1,589.58	1,592.57	1,730.02	1,695.99	1,652.01
15 Dolar New Zealand (NZD)	9,441.99	9,030.61	9,175.64	9,330.66	8,999.74	8,875.90
16 PNG Kina (PGK)	4,588.73	4,700.58	4,671.87	5,108.51	5,037.79	4,875.23
17 Peso Philipina (PHP)	294.08	293.27	291	312.68	299.69	295.18
18 Saudi Arabian Riyal (SAR)	3,676.22	3,687.92	3,636.54	3,907.92	3,739.44	3,594.74
19 Swedish Kroner (SEK)	1,639.42	1,581.95	1,596.18	1,748.00	1,664.30	1,564.05
20 Dolar Singapore (SGD)	9,751.19	9,783.71	9,732.43	10,274.45	9,937.31	9,813.65
21 Bhat Thailand (THB)	382.24	385.73	383.12	402.95	391.05	383.36
22 Dolar Amerika (USD)	13,795.00	13,840.00	13,639.00	14,657.00	14,027.00	13,481.00

Lanjutan Tabel/Continued Table 9.27

	Mata Uang/ Currency	Bulan/Month					
		Julii/	Agustus/	Sept/	Oktober/	Nop/	Des/
		July	August	Sept	October	Nov	Dec
(1)	(7)	(8)	(9)	(10)	(11)	(12)	
1	Dolar Australia (AUD)	10,217.66	10,129.55	10,334.75	10,002.74	10,011.94	9,829.84
2	Dolar Brunei (BND)	9,894.62	9,806.28	9,795.20	9,508.04	9,480.40	9,338.37
3	Dolar Canada (CAD)	10,733.88	10,635.18	10,753.96	10,310.90	10,284.65	10,002.39
4	Swiss Franc (CHF)	14,380.36	14,014.77	13,761.33	13,515.85	13,503.07	13,687.16
5	China Yuan (CNY)	2,180.71	2,158.81	2,116.07	2,130.18	2,092.40	2,057.20
6	Danish Croner (DKK)	1,999.61	1,940.69	1,927.42	1,896.40	1,931.47	1,922.12
7	Euro (EUR)	14,919.86	14,475.96	14,381.43	14,164.76	14,412.35	14,306.66
8	Pounsterling (GBP)	20,969.92	20,254.46	19,959.23	19,357.14	19,841.21	19,035.36
9	Dolar Hongkong (HKD)	1,719.77	1,703.93	1,669.19	1,687.25	1,658.64	1,628.57
10	Yen Jepang (JPY)/100	10,895.73	10,682.05	10,888.36	10,894.72	10,784.32	10,699.16
11	Korea (KRW)	11.92	11.93	12.11	11.80	11.69	11.53
12	Kuwait Dinar (KWD)	44,109.50	43,622.38	42,916.03	43,541.25	43,412.58	42,774.29
13	Ringgit Malaysia (MYR)	3,527.00	3,626.41	3,640.65	3,523.84	3,561.69	3,481.33
14	Norwegia Kroner (NOK)	1,690.82	1,693.51	1,718.84	1,630.62	1,678.99	1,613.11
15	Dolar New Zealand (NZD)	9,063.12	9,451.82	9,849.60	9,815.62	9,692.28	9,203.01
16	PNG Kina (PGK)	4,874.68	4,856.86	4,807.87	4,888.67	4,794.46	4,829.54
17	Peso Philipina (PHP)	295.35	296.45	290.72	292.51	291.75	286.43
18	Saudi Arabian Riyal (SAR)	3,554.59	3,522.75	3,449.87	3,488.09	3,429.77	3,359.73
19	Swedish Kroner (SEK)	1,616.47	1,561.00	1,551.15	1,520.74	1,531.13	1,527.18
20	Dolar Singapore (SGD)	9,894.62	9,806.28	9,795.20	9,508.04	9,480.40	9,338.37
21	Bhat Thailand (THB)	394.67	391.67	393.58	401.84	397.50	385.85
22	Dolar Amerika (USD)	13,332.00	13,211.00	12,937.00	13,084.00	12,863.00	12,625.00

Sumber : Bank Indonesia Cabang Lhokseumawe

Source : Bank of Indonesia Lhokseumawe

Tabel : 9.28 Jumlah Tabungan dan Simpanan Berjangka (Deposito) Pada  
 Table Bank Umum Pemerintah, Bank Swasta Nasional dan  
 Bank Perkreditan Rakyat  
*Outstanding Saving and Time Deposits at Government,  
 Private and Rural Credits Banks*  
 2015  
 (000 Rp)

Bulan/ Month	Tabungan/ Saving Deposits	Simpanan Berjangka/ Time Deposits	Jumlah/Total
(1)	(2)	(3)	(4)
Januari/January	2,226,247	1,297,217	3,523,464
Februari/February	2,147,695	1,319,979	3,467,674
Maret/March	2,102,481	1,377,455	3,479,936
April/April	2,169,685	1,461,234	3,630,919
Mei/May	2,157,829	1,526,431	3,684,260
Junil/June	2,240,730	1,721,299	3,962,028
Juli/July	2,317,014	1,550,266	3,867,279
Agustus/August	2,287,046	1,439,780	3,726,826
September/September	2,462,750	1,436,109	3,898,859
Oktober/October	2,593,520	1,729,718	4,323,237
Nopember/November	2,640,879	1,604,400	4,245,278
Desember/December	2,999,660	1,246,023	4,245,683

Sumber : Bank Indonesia Cabang Lhokseumawe

Source : Bank of Indonesia Lhokseumawe

Tabel : 9.29

Table

Target dan Realisasi Penerimaan Pendapatan  
Pajak Restoran (Rumah Makan/ Warung Kopi)

## Target and Realization of Restaurant Tax

## by Sub Distric

2014

	Kecamatan/Usaha Sub Distric/Company	Target (Rp)/ Target	Realisasi (Rp)/ Realization	Persentase/ Percentage
	(1)	(2)	(3)	(4)
I	Warung Kopi :	37,037,000	1,640,000	4.43
	1 Sawang	605,000	15,000	0.25
	2 Nisam	385,000	12,000	0.31
	3 Nisam Antara	792,000	11,000	0.14
	4 Banda Baro	660,000	9,000	0.14
	5 Kuta Makmur	275,000	21,000	0.76
	6 Simpang Kramat	440,000	22,000	0.50
	7 Syamtalira Bayu	665,500	25,000	0.38
	8 Geureudong Pase	396,000	11,000	0.28
	9 Meurah Mulia	275,000	13,000	0.47
	10 Matang Kuli	1,144,000	27,000	0.24
	11 Paya Bakong	440,000	5,000	0.11
	12 Pirak Timu	462,000	5,000	0.11
	13 Cot Girek	1,006,500	23,000	0.23
	14 Tanah Jambo Aye	4,977,500	540,000	1.08
	15 Langkahan	385,000	0	0.00
	16 Seunuddon	495,000	0	0.00
	17 Baktiya	660,000	42,000	0.64
	18 Baktiya Barat	572,000	39,000	0.68
	19 Lhoksukon	8,668,000	350,000	0.40
	20 Tanah Luas	1,034,000	25,000	0.24
	21 Nibong	330,000	5,000	0.15
	22 Samudera	1,804,000	45,000	0.25
	23 Syamtalira Aron	1,375,000	13,000	0.09
	24 Tanah Pasir	330,000	9,000	0.27
	25 Lapang	264,000	0	0.00
	26 Muara Batu	3,696,000	75,000	0.20
	27 Dewantara	4,900,500	298,000	0.61
II	R. Makan/ Restoran :	2,058,786,000	2,041,823,178	99.18
	28 PT. PIM	137,865,000	138,976,000	100.81
	29 PT. Indo Cater	0	0	-
	30 Dinas - Dinas	1,920,921,000	1,902,847,178	99.06
	Jumlah/Total	2,095,823,000	2,043,463,178	97.50

Sumber : Dinas Pengelolaan Keuangan dan Kekayaan Daerah (DPKKD) Kabupaten Aceh Utara

Source : Treasure and Financial Management Service of North Aceh regency

Tabel : 9.30

## Target dan Realisasi Penerimaan Pendapatan

Table

## Pajak Hiburan

## Target and Realization of Usage Receipt

## by Tax of Entertainment

2014

Kecamatan/Usaha Sub District/Company		Target (Rp)/ Target	Realisasi (Rp)/ Realization	Persentase/ Percentage
(1)		(2)	(3)	(4)
1	Sawang	0	0	0
2	Nisam	0	0	0
3	Nisam Antara	0	0	0
4	Banda Baro	0	0	0
5	Kuta Makmur	100,000	0	0
6	Simpang Kramat	100,000	0	0
7	Syamtalira Bayu	100,000	0	0
8	Geureudong Pase	0	0	0
9	Meurah Mulia	0	0	0
10	Matang Kuli	200,000	0	0
11	Paya Bakong	0	0	0
12	Pirak Timu	0	0	0
13	Cot Girek	0	0	0
14	Tanah Jambo Aye	300,000	0	0
15	Langkahan	0	0	0
16	Seunuddon	0	0	0
17	Baktiya	400,000	0	0
18	Baktiya Barat	0	0	0
19	Lhoksukon	800,000	0	0
20	Tanah Luas	2,000,000	0	0
21	Nibong	0	0	0
22	Samudera	200,000	0	0
23	Syamtalira Aron	200,000	0	0
24	Tanah Pasir	100,000	0	0
25	Lapang	0	0	0
26	Muara Batu	200,000	0	0
27	Dewantara	800,000	0	0
28	Dalam Kabupaten	700,000	0	0
Jumlah/Total		6,200,000	0	0.00

Sumber : Dinas Pengelolaan Keuangan dan Kekayaan Daerah (DPKKD) Kabupaten Aceh Utara

Source : *Treasure and Financial Management Service of North Aceh regency*

Tabel : 8.31

## Target dan Realisasi Penerimaan Pendapatan

Table

## Pajak Reklame

## Target and Realization of Advertisement Tax

2014

Kecamatan/Usaha Sub District/Company	Target (Rp)/ Target	Realisasi (Rp)/ Realization	Persentase/ Percentage
(1)	(2)	(3)	(4)
<b>A. Reklame Papan / Billboard/Megatrond</b>			
1 Sawang	0	0	-
2 Nisam	0	0	-
3 Nisam Antara	0	0	-
4 Banda Baro	0	0	-
5 Kuta Makmur	0	0	-
6 Simpang Kramat	0	0	-
7 Syamtalira Bayu	0	0	-
8 Geureudong Pase	0	0	-
9 Meurah Mulia	0	0	-
10 Matang Kuli	0	0	-
11 Paya Bakong	0	0	-
12 Pirak Timu	0	0	-
13 Cot Girek	0	0	-
14 Tanah Jambo Aye	24,750,500	25,826,000	104.35
15 Langkahan	0	0	-
16 Seunuddon	0	0	-
17 Baktiya	0	0	-
18 Baktiya Barat	0	0	-
19 Lhoksukon	25,685,125	25,500,000	99.28
20 Tanah Luas	0	0	-
21 Nibong	0	0	-
22 Samudera	11,278,500	11,884,000	105.37
23 Syamtalira Aron	0	0	-
24 Tanah Pasir	0	0	-
25 Lapang	0	0	-
26 Muara Batu	0	0	-
27 Dewantara	23,635,500	23,945,000	101.31
28 Dalam Kabupaten	45,546,375	90,554,120	198.82
<b>Jumlah/Total</b>	<b>130,896,000</b>	<b>177,709,120</b>	<b>135.76</b>

Lanjutan Tabel / *Continued Table* 8.31

Kecamatan/Usaha Sub Distric/Company	Target (Rp)/ Target	Realisasi (Rp)/ Realization	Persentase/ Percentage
(1)	(2)	(3)	(4)
<b>B. Reklame Kain</b>			
1 Sawang	0	0	-
2 Nisam	0	0	-
3 Nisam Antara	0	0	-
4 Banda Baro	0	0	-
5 Kuta Makmur	0	0	-
6 Simpang Kramat	0	0	-
7 Syamtalira Bayu	0	0	-
8 Geureudong Pase	0	0	-
9 Meurah Mulia	0	0	-
10 Matang Kuli	0	0	-
11 Paya Bakong	0	0	-
12 Pirak Timu	0	0	-
13 Cot Girek	350,000	125,000	35.71
14 Tanah Jambo Aye	8,000,000	82,250,000	1,028.13
15 Langkahan	0	0	-
16 Seunuddon	0	0	-
17 Baktiya	0	0	-
18 Baktiya Barat	0	0	-
19 Lhoksukon	7,000,000	7,150,000	102.14
20 Tanah Luas	0	0	-
21 Nibong	0	0	-
22 Samudera	2,350,000	2,900,000	123.40
23 Syamtalira Aron	0	0	-
24 Tanah Pasir	0	0	-
25 Lapang	0	0	-
26 Muara Batu	2,000,000	1,950,000	97.50
27 Dewantara	5,000,000	4,950,000	99.00
28 Dalam Kabupaten	205,695,000	13,431,350	6.53
<b>Jumlah/Total</b>	<b>230,395,000</b>	<b>112,756,350</b>	<b>48.94</b>

Lanjutan Tabel / Continued Table 8.31

Kecamatan/Usaha Sub Distric/Company	Target (Rp)/ Target	Realisasi (Rp)/ Realization	Persentase/ Percentage
(1)	(2)	(3)	(4)
<b>C. Reklame Selebaran</b>			
1 Sawang	0	0	-
2 Nisam	0	0	-
3 Nisam Antara	0	0	-
4 Banda Baro	0	0	-
5 Kuta Makmur	0	0	-
6 Simpang Kramat	0	0	-
7 Syamtalira Bayu	0	0	-
8 Geureudong Pase	0	0	-
9 Meurah Mulia	0	0	-
10 Matang Kuli	0	0	-
11 Paya Bakong	0	0	-
12 Pirak Timu	0	0	-
13 Cot Girek	0	0	-
14 Tanah Jambo Aye	0	0	-
15 Langkahan	0	0	-
16 Seunuddon	0	0	-
17 Baktiya	0	0	-
18 Baktiya Barat	0	0	-
19 Lhoksukon	0	0	-
20 Tanah Luas	0	0	-
21 Nibong	0	0	-
22 Samudera	0	0	-
23 Syamtalira Aron	0	0	-
24 Tanah Pasir	0	0	-
25 Lapang	0	0	-
26 Muara Batu	0	0	-
27 Dewantara	0	0	-
28 Dalam Kabupaten	15,450,000	5,000,000	32.36
<b>Jumlah/Total</b>	<b>15,450,000</b>	<b>5,000,000</b>	<b>32.36</b>

Lanjutan Tabel / *Continued Table 8 .31*

Kecamatan/Usaha <i>Sub Distric/Company</i>		Target (Rp)/ <i>Target</i>	Realisasi (Rp)/ <i>Realization</i>	Persentase/ <i>Percentage</i>
(1)		(2)	(3)	(4)
<b>D. Reklame berjalan, termasuk pada kendaraan</b>				
1	Telkomsel	900,000	950,000	105.56
2	Aqua	300,000	350,000	116.67
3	Mount Aqua	300,000	480,000	160.00
4	Coca cola	900,000	950,000	105.56
5	Teh Botol Sosro	1,500,000	1,730,000	115.33
<b>Jumlah/Total</b>		<b>3,900,000</b>	<b>4,460,000</b>	<b>114.36</b>

Sumber : Dinas Pengelolaan Keuangan dan Kekayaan Daerah (DPKKD) Kabupaten Aceh Utara

Source : *Treasure and Financial Management Service of North Aceh regency*

Tabel : 9.32  
TableTarget dan Realisasi Penerimaan Pendapatan  
Pajak Reklame  
*Target and Realization of Advertisement Tax  
by Sub Distric  
2014*

Jenis Reklame / Kind of Advertising		Target (Rp)/ Target	Realisasi (Rp)/ Realization	Persentase/ Percentage
(1)		(2)	(3)	(4)
A.	Reklame Papan / Billboard / Megatrand	130,896,000	177,709,120	135.76
B.	Reklame Kain	230,395,000	112,756,350	48.94
C.	Reklame Selebaran	15,450,000	5,000,000	32.36
D.	Reklame berjalan, termasuk pada kendaraan	3,900,000	4,460,000	114.36
Jumlah/Total		380,641,000	299,925,470	78.79

Sumber : Dinas Pengelolaan Keuangan dan Kekayaan Daerah (DPKKD) Kabupaten Aceh Utara  
Source : *Treasure and Financial Management Service of North Aceh regency*

Tabel : 9.33

Target dan Realisasi Penerimaan Pendapatan

Table

Pajak Penerangan Jalan

Target and Realization of Road Lights

2014

Penerimaan Dari/ Receipt From	Target (Rp)/ Target	Realisasi (Rp)/ Realization	Persentase/ Percentage
(1)	(2)	(3)	(4)
1 PLN	5,870,000,000	6,705,490,456	114.23
2 Non PLN	2,418,975,000	1,123,860,759	46.46
<b>Jumlah/Total</b>	<b>8,288,975,000</b>	<b>7,829,351,215</b>	<b>94.45</b>

Sumber : Dinas Pengelolaan Keuangan dan Kekayaan Daerah (DPKKD) Kabupaten Aceh Utara

Source : *Treasure and Financial Management Service of North Aceh regency*

Tabel : 9.34

Table

**Target dan Realisasi Penerimaan Pendapatan**  
**Retribusi Pelayanan Sampah**  
**Target and Realization of Garbage Services Retribution**  
**by Sub Distric**  
**2014**

	Kecamatan/ Sub Distric	Target (Rp)/ Target	Realisasi (Rp)/ Realization	Persentase/ Percentage
	(1)	(2)	(3)	(4)
1	Sawang	2,220,000	975,000	43.92
2	Nisam	1,440,000	620,000	43.06
3	Nisam Antara	0	0	-
4	Banda Baro	0	0	-
5	Kuta Makmur	3,180,000	1,250,000	39.31
6	Simpang Kramat	1,560,000	750,000	48.08
7	Syamtalira Bayu	3,300,000	1,900,000	57.58
8	Geureudong Pase	0	0	-
9	Meurah Mulia	1,740,000	970,000	55.75
10	Matang Kuli	4,500,000	2,250,000	50.00
11	Paya Bakong	1,320,000	840,000	63.64
12	Pirak Timu	0	0	-
13	Cot Girek	3,060,000	1,630,000	53.27
14	Tanah Jambo Aye	21,240,000	12,408,000	58.42
15	Langkahan	0	0	-
16	Seunuddon	1,980,000	275,000	13.89
17	Baktiya	4,020,000	1,770,000	44.03
18	Baktiya Barat	3,960,000	1,654,000	41.77
19	Lhoksukon	18,840,000	11,735,000	62.29
20	Tanah Luas	3,720,000	1,365,000	36.69
21	Nibong	1,020,000	375,000	36.76
22	Samudera	13,800,000	7,445,000	53.95
23	Syamtalira Aron	2,100,000	1,150,000	54.76
24	Tanah Pasir	1,800,000	1,250,000	69.44
25	Lapang	1,200,000	375,000	31.25
26	Muara Batu	11,100,000	8,705,000	78.42
27	Dewantara	18,660,000	11,447,000	61.35
28	Dalam Kabupaten	0	0	-
	<b>Jumlah/Total</b>	<b>125,760,000</b>	<b>71,139,000</b>	<b>56.57</b>

Sumber : Dinas Pengelolaan Keuangan dan Kekayaan Daerah (DPKKD) Kabupaten Aceh Utara

Source : Treasure and Financial Management Service of North Aceh regency

Tabel : 9.35

**Target dan Realisasi Penerimaan Pendapatan**  
**Retribusi Parkir Kendaraan Bermotor**  
*Target and Realization of Vehicles Parking Retribution*  
*by Sub Distric*  
 2014

Kecamatan/ Sub Distric	Target (Rp)/ Target	Realisasi (Rp)/ Realization	Persentase/ Percentage
(1)	(2)	(3)	(4)
1 Sawang	0	0	-
2 Nisam	0	0	-
3 Nisam Antara	0	0	-
4 Banda Baro	0	0	-
5 Kuta Makmur	0	0	-
6 Simpang Kramat	0	0	-
7 Syamtalira Bayu	0	0	-
8 Geureudong Pase	0	0	-
9 Meurah Mulia	0	0	-
10 Matang Kuli	0	0	-
11 Paya Bakong	0	0	-
12 Pirak Timu	0	0	-
13 Cot Girek	0	0	-
14 Tanah Jambo Aye	12,000,000	14,150,000	117.92
15 Langkahan	0	0	-
16 Seunuddon	0	0	-
17 Baktiya	0	0	-
18 Baktiya Barat	0	0	-
19 Lhoksukon	13,008,000	14,985,000	115.20
20 Tanah Luas	0	0	-
21 Nibong	0	0	-
22 Samudera	3,000,000	3,828,952	127.63
23 Syamtalira Aron	0	0	-
24 Tanah Pasir	0	0	-
25 Lapang	0	0	-
26 Muara Batu	12,000,000	12,890,000	107.42
27 Dewantara	13,992,000	14,506,048	103.67
<b>Jumlah/Total</b>	<b>54,000,000</b>	<b>60,360,000</b>	<b>111.78</b>

Sumber : Dinas Pengelolaan Keuangan dan Kekayaan Daerah (DPKKD) Kabupaten Aceh Utara  
 Source : *Treasure and Financial Management Service of North Aceh regency*

Tabel : 9.36

## Target dan Realisasi Penerimaan Pendapatan

Table

## Retribusi Pasar

*Target and Realization of Market Retribution**by Sub Distric*

2014

Kecamatan/ Sub Distric	Target (Rp)/ Target	Realisasi (Rp)/ Realization	Persentase/ Percentage
(1)	(2)	(3)	(4)
A. Sewa Los/Kios :	170,388,000	181,947,000	106.78
1 Sawang	0	0	0.00
2 Nisam	6,048,000	6,048,000	100.00
3 Nisam Antara	0	0	0
4 Banda Baro	0	0	0
5 Kuta Makmur	0	0	0
6 Simpang Kramat	0	0	0
7 Syamtalira Bayu	0	0	0
8 Geureudong Pase	0	0	0
9 Meurah Mulia	0	0	0.00
10 Matang Kuli	13,466,000	14,466,000	107.43
11 Paya Bakong	0	0	0
12 Pirak Timu	0	0	0
13 Cot Girek	0	0	0
14 Tanah Jambo Aye	24,280,000	27,280,000	112.36
15 Langkahan	0	0	0
16 Seunuddon	0	0	0
17 Baktiya	1,890,000	2,890,000	152.91
18 Baktiya Barat	6,804,000	7,804,000	114.70
19 Lhoksukon	43,848,000	45,848,000	104.56
20 Tanah Luas	25,956,000	26,956,000	103.85
21 Nibong	0	0	0
22 Samudera	0	0	0
23 Syamtalira Aron	0	0	0
24 Tanah Pasir	0	0	0
25 Lapang	0	0	0
26 Muara Batu	48,096,000	50,655,000	105.32
27 Dewantara	0	0	0

Lanjutan Tabel/*Continued Table* 9.36

Kecamatan/ Sub Distric	Target (Rp)/ Target	Realisasi (Rp)/ Realization	Persentase/ Percentage
(1)	(2)	(3)	(4)
B. Sewa Pelataran :	372,180,000	274,169,500	73.67
1 Sawang	3,000,000	1,860,000	62.00
2 Nisam	4,200,000	755,000	17.98
3 Nisam Antara	1,200,000	550,000	45.83
4 Banda Baro	725,000	225,000	-
5 Kuta Makmur	6,800,000	2,251,500	33.11
6 Simpang Kramat	4,180,000	2,430,000	58.13
7 Syamtalira Bayu	7,080,000	4,150,000	58.62
8 Geureudong Pase	0	0	-
9 Meurah Mulia	3,400,000	1,760,000	51.76
10 Matang Kuli	17,700,000	10,250,000	57.91
11 Paya Bakong	2,040,000	990,000	48.53
12 Pirak Timu	0	0	-
13 Cot Girek	6,810,000	2,160,000	31.72
14 Tanah Jambo Aye	64,800,000	53,545,000	82.63
15 Langkahan	621,000	150,000	-
16 Seunuddon	3,780,000	1,260,000	33.33
17 Baktiya	10,500,000	6,435,000	61.29
18 Baktiya Barat	9,204,000	5,150,000	55.95
19 Lhoksukon	58,580,000	49,680,000	84.81
20 Tanah Luas	11,040,000	6,970,000	63.13
21 Nibong	0	0	-
22 Samudera	50,180,000	39,548,000	78.81
23 Syamtalira Aron	3,040,000	1,875,000	61.68
24 Tanah Pasir	3,100,000	1,985,000	64.03
25 Lapang	1,320,000	775,000	58.71
26 Muara Batu	39,880,000	28,740,000	72.07
27 Dewantara	59,000,000	50,675,000	85.89
Jumlah/Total	542,568,000	456,116,500	84.07

Sumber : Dinas Pengelolaan Keuangan dan Kekayaan Daerah (DPKKD) Kabupaten Aceh Utara

Source : *Treasure and Financial Management Service of North Aceh regency*

Tabel : 9.37

Table

**Target dan Realisasi Penerimaan Pendapatan  
Retribusi Pemakaian Kekayaan Daerah  
Target and Realization of Usage Region Asset Retribution  
by Sub Distric  
2014**

Kecamatan/ Sub Distric	Target (Rp)/ Target	Realisasi (Rp)/ Realization	Persentase/ Percentage
(1)	(2)	(3)	(4)
A. Sewa Alat-alat Berat	500,000,000	636,500,000	127.30
B. Sewa Tanah Pemda	165,456,000	132,607,000	80.15
1 Sawang	-	-	-
2 Nisam	-	-	-
3 Nisam Antara	-	-	-
4 Banda Baro	-	-	-
5 Kuta Makmur	-	-	-
6 Simpang Kramat	-	-	-
7 Syamtalira Bayu	-	-	-
8 Geureudong Pase	-	-	-
9 Meurah Mulia	-	-	-
10 Matang Kuli	8,896,000	7,896,000	88.76
11 Paya Bakong	-	-	-
12 Pirak Timu	-	-	-
13 Cot Girek	-	-	-
14 Tanah Jambo Aye	70,008,000	54,205,000	77.43
15 Langkahan	-	-	-
16 Seunuddon	-	-	-
17 Baktiya	-	-	-
18 Baktiya Barat	1,456,000	1,150,000	78.98
19 Lhoksukon	-	2,536,000	-
20 Tanah Luas	-	-	-
21 Nibong	-	-	-
22 Samudera	45,448,000	33,248,000	73.16
23 Syamtalira Aron	-	-	-
24 Tanah Pasir	1,576,000	1,500,000	95.18
25 Lapang	-	-	-
26 Muara Batu	-	-	-
27 Dewantara	38,072,000	32,072,000	84.24
28 Dalam Kabupaten	-	-	-
C. Sewa Laboratorium	50,000,000	34,270,000	68.54
D. Sewa Laboratorium dari LH	12,750,000	-	-
E. Sewa Gedung SKB	5,000,000	32,850,000	-
F. Sewa Ruangan	2,116,800	3,701,500	174.86
G. Sewa Mobil Traktor	20,000,000	25,000,000	125.00
H. Sewa Alat Berat (Excavator)	125,000,000	125,250,000	100.20
<b>Jumlah/Total</b>	<b>880,322,800</b>	<b>990,178,500</b>	<b>112.48</b>

Sumber : Dinas Pengelolaan Keuangan dan Kekayaan Daerah (DPKKD) Kabupaten Aceh Utara  
Source : Treasure and Financial Management Service of North Aceh regency

Tabel : 9.38

## Target dan Realisasi Penerimaan Pendapatan

Table

## Retribusi Terminal

## Target and Realization of Terminal Retribution

by Sub Distric

2014

	Kecamatan/ Sub Distric	Target (Rp)/ Target	Realisasi (Rp)/ Realization	Persentase/ Percentage
	(1)	(2)	(3)	(4)
1	Sawang	0	0	-
2	Nisam	0	0	-
3	Nisam Antara	0	0	-
4	Banda Baro	0	0	-
5	Kuta Makmur	0	0	-
6	Simpang Kramat	0	0	-
7	Syamtalira Bayu	0	0	-
8	Geureudong Pase	0	0	-
9	Meurah Mulia	0	0	-
10	Matang Kuli	0	0	-
11	Paya Bakong	0	0	-
12	Pirak Timu	0	0	-
13	Cot Girek	0	0	-
14	Tanah Jambo Aye	144,000,000	142,370,000	98.87
15	Langkahan	0	0	-
16	Seunuddon	0	0	-
17	Baktiya	0	0	-
18	Baktiya Barat	0	0	-
19	Lhoksukon	144,000,000	136,400,000	94.72
20	Tanah Luas	0	0	-
21	Nibong	0	0	-
22	Samudera	59,940,000	42,975,000	71.70
23	Syamtalira Aron	0	0	-
24	Tanah Pasir	0	0	-
25	Lapang	0	0	-
26	Muara Batu	0	0	-
27	Dewantara	0	0	-
	<b>Jumlah/Total</b>	<b>347,940,000</b>	<b>321,745,000</b>	<b>92.47</b>

Sumber : Dinas Pengelolaan Keuangan dan Kekayaan Daerah (DPKDD) Kabupaten Aceh Utara

Source : *Treasure and Financial Management Service of North Aceh regency*

Tabel : 9.39

Table

**Target dan Realisasi Penerimaan Pendapatan**  
**Sewa Rumah Potong Hewan**  
*Target and Realization of Slaughterhouses Retribution*  
*by Sub Distric*  
 2014

Kecamatan/ Sub Distric	Target (Rp)/ Target	Realisasi (Rp)/ Realization	Persentase/ Percentage
(1)	(2)	(3)	(4)
<b>A. Sewa Rumah Potong Hewan</b>			
1 Sawang	1,200,000	-	-
2 Nisam	500,000	-	-
3 Nisam Antara	600,000	-	-
4 Banda Baro	200,000	-	-
5 Kuta Makmur	600,000	225,000	37.50
6 Simpang Kramat	600,000	240,000	40.00
7 Syamtalira Bayu	600,000	320,000	53.33
8 Geureudong Pase	200,000	-	-
9 Meurah Mulia	700,000	230,000	32.86
10 Matang Kuli	1,200,000	725,000	60.42
11 Paya Bakong	600,000	-	-
12 Pirak Timu	200,000	-	-
13 Cot Girek	500,000	400,000	80.00
14 Tanah Jambo Aye	14,000,000	4,950,000	35.36
15 Langkahan	200,000	-	-
16 Seunuddon	600,000	-	-
17 Baktiya	500,000	400,000	80.00
18 Baktiya Barat	500,000	425,000	85.00
19 Lhoksukon	10,000,000	4,850,000	48.50
20 Tanah Luas	1,400,000	750,000	53.57
21 Nibong	300,000	-	-
22 Samudera	6,600,000	1,500,000	22.73
23 Syamtalira Aron	600,000	325,000	54.17
24 Tanah Pasir	600,000	250,000	41.67
25 Lapang	200,000	-	-
26 Muara Batu	2,800,000	1,150,000	41.07
27 Dewantara	5,000,000	1,750,000	35.00
28 RPH Cunda	21,480,000	3,770,000	17.55
<b>Jumlah/Total</b>	<b>72,480,000</b>	<b>22,260,000</b>	<b>30.71</b>

Lanjutan Tabel/*Continued Table* 9.39

Kecamatan/ Sub Distric	Target (Rp)/ Target	Realisasi (Rp)/ Realization	Persentase/ Percentage
(1)	(2)	(3)	(4)
<b>B. Pemeriksaan Kesehatan Hewan &amp; Daging</b>	27,180,000	16,552,500	60.90
1 Sawang	382,500	85,000	22.22
2 Nisam	217,500	125,000	57.47
3 Nisam Antara	202,500	-	-
4 Banda Baro	75,000	-	-
5 Kuta Makmur	277,500	145,000	52.25
6 Simpang Kramat	262,500	160,000	60.95
7 Syamtalira Bayu	210,000	145,000	69.05
8 Geureudong Pase	30,000	25,000	83.33
9 Meurah Mulia	337,500	135,000	40.00
10 Matang Kuli	750,000	220,000	29.33
11 Paya Bakong	112,500	95,000	84.44
12 Pirak Timu	75,000	35,000	46.67
13 Cot Girek	450,000	255,000	56.67
14 Tanah Jambo Aye	3,270,000	948,000	28.99
15 Langkahan	30,000	25,000	83.33
16 Seunuddon	90,000	85,000	94.44
17 Baktiya	562,500	245,000	43.56
18 Baktiya Barat	-	-	-
19 Lhoksukon	2,542,500	978,000	38.47
20 Tanah Luas	450,000	180,000	40.00
21 Nibong	90,000	55,000	61.11
22 Samudera	2,025,000	950,000	46.91
23 Syamtalira Aron	202,500	170,000	83.95
24 Tanah Pasir	142,500	115,000	80.70
25 Lapang	112,500	25,000	22.22
26 Muara Batu	337,500	275,000	81.48
27 Dewantara	1,567,500	925,000	59.01
28 RPH Cunda	12,375,000	10,151,500	82.03
<b>C. Pelayanan Pengangkutan Daging</b>	15,600,000	10,600,000	67.95
<b>D. Penyewaan Kandang</b>	3,900,000	2,262,500	58.01
<b>Jumlah/Total</b>	<b>119,160,000</b>	<b>51,675,000</b>	<b>43.37</b>

Sumber : Dinas Pengelolaan Keuangan dan Kekayaan Daerah (DPKKD) Kabupaten Aceh Utara  
 Source : *Treasure and Financial Management Service of North Aceh regency*

Tabel : 9.40

## Target dan Realisasi Penerimaan Pendapatan

Table

## Retribusi Pelayanan Kesehatan

*Target and Realization of Receipts of**Health Services Retribution*

2014

Uraian/ Description	Target (Rp)/ Target	Realisasi (Rp)/ Realization	Persentase/ Percentage
(1)	(2)	(3)	(4)
1 Penerimaan dari BRSU Cut Meutia	82,244,108,744	79,648,770,043	96.84
2 Pendapatan Dari Puskesmas Induk	44,614,733,009	37,638,256,170	84.36
Jumlah/Total	126,858,841,753	117,287,026,213	92.45

Sumber : Dinas Pengelolaan Keuangan dan Kekayaan Daerah (DPKKD) Kabupaten Aceh Utara

Source : *Treasure and Financial Management Service of North Aceh regency*

Tabel : 9.41

## Target dan Realisasi Pos Pajak Daerah

Table

## Target and Realization of Local Tax

2014

	Jenis Penerimaan/ <i>Kind of Receipts</i>	Target (Rp)/ <i>Target</i>	Realisasi (Rp)/ <i>Realization</i>	Persentase/ <i>Percentage</i>
	(1)	(2)	(3)	(4)
1	Pajak Restoran	2,095,823,000	2,043,463,178	97.50
2	Pajak Hiburan	6,200,000	0	0.00
3	Pajak Reklame	380,641,000	299,925,470	78.79
4	Pajak Penerangan Jalan	8,288,975,000	7,829,351,215	94.45
5	Pajak Pengambilan & Peng. Bahan Gal. Gol C	3,650,200,000	3,153,525,718	86.39
6	Pajak Air Bawah Tanah	50,000,000	1,551,150	3.10
7	Pajak sarang Burung walet	45,000,000	14,450,000	32.11
8	Bea Perolehan Hak Atas Tanah dan Bangunan	2,350,464,000	349,609,420	14.87
	<b>Jumlah/Total</b>			
	2014	16,867,303,000	13,691,876,151	81.17
	2013	14,396,348,000	12,997,497,023	90.28
	2012	13,866,343,000	11,099,944,020	80.05
	2011	14,431,055,000	7,253,679,916	96.15

Sumber : Dinas Pengelolaan Keuangan dan Kekayaan Daerah (DPKKD) Kabupaten Aceh Utara

Source : *Treasure and Financial Management Service of North Aceh regency*

Tabel : 9.42  
TableTarget dan Realisasi Retribusi Daerah  
Target and Realization of Local Retribution  
2014

	Jenis Penerimaan/ Kind of Receipts	Target (Rp)/ Target	Realisasi (Rp)/ Realization	Persentase/ Percentage
	(1)	(2)	(3)	(4)
1	Retribusi Pelayanan Kesehatan	126,858,841,753	117,287,026,213	92.45
2	Ret. Pelayanan Persampahan/ Kebersihan	125,760,000	71,139,000	56.57
3	Ret. Penggantian Biaya Cetak KTP/ Capil	19,747,000	19,747,000	100.00
4	Ret. Parkir ditepi Jalan Umum	54,000,000	60,360,000	111.78
5	Retribusi Pelayanan Pasar	542,568,000	456,116,500	84.07
6	Ret. Pengujian Kendaraan Bermotor	120,090,000	119,889,500	99.83
7	Ret. Pelayanan Administrasi	-	-	#VALUE!
8	Ret. Pemakaian Kekayaan Daerah	880,322,800	990,178,500	112.48
9	Ret. Pasar Grosir/ Pertokoan	-	-	#VALUE!
10	Ret. Terminal	347,940,000	321,745,000	92.47
11	Ret. Penyediaan dan/atau Penyedotan Kakus	24,000,000	0	0.00
12	Ret. Rumah Potong Hewan	119,160,000	64,537,500	54.16
13	Ret. Tanda Daftar Perusahaan (TDP)	-	-	-
14	Ret. Izin Mendirikan Bangunan	125,600,000	172,334,768	137.21
15	Ret. Izin Gangguan	91,860,000	87,645,790	95.41
16	Ret. Izin Trayek	1,290,000	1,650,000	127.91
17	Ret. Izin Usaha Rumah Makan	-	-	-
18	Ret. Izin Usaha Pertambangan Bahan Gal.Gol.C	-	-	-
19	Ret. Izin & Pembuangan Limbah Cair	-	-	-
20	Ret. Surat Izin Usaha Perdagangan (SIUP)	-	-	-
21	Ret. Surat Izin Tempat Usaha (SITU)	-	-	-
22	Ret. Izin Usaha Industri, Tanda Daftar Industri & Izin Perluasan	-	-	-
23	Ret. Izin Usaha Jasa Kontruksi (IUJK)	-	-	-
24	Ret. Penataan & Pembinaan Pergudangan/ Ruangan	-	-	-
25	Ret. Pengukuran & Pendaftaran Kapal Lebih Kecil dari GT-7	-	-	-
26	Ret. Izin Pengeboran Air Bawah Tanah	-	-	-
27	Ret. Izin ketenagalistrikan ( IUKS//UKU)	-	-	-
28	Ret. Izin Sarang Burung Walet	-	-	-
Jumlah/Total	2014	129,311,179,553	119,652,369,771	92.53
	2013	66,893,108,982	52,051,629,991	77.81
	2012	50,245,211,000	29,911,552,752	59.53
	2011	6,164,732,877	5,973,890,739	96.90

Sumber : Dinas Pengelolaan Keuangan dan Kekayaan Daerah (DPKKD) Kabupaten Aceh Utara  
Source : Treasure and Financial Management Service of North Aceh regency

Tabel : 9.43 Target dan Realisasi Laba Perusahaan Milik Daerah (BUMD)

Table *Target and Realization of Regional Company Profit*  
2014

Jenis Penerimaan/ <i>Kind of Receipts</i>		Target (Rp)/ <i>Target</i>	Realisasi (Rp)/ <i>Realization</i>	Persentase/ <i>Percentage</i>
(1)		(2)	(3)	(4)
1	Deviden Bank BPD	15,617,597,470.00	15,485,643,137.48	99.16
2	Laba PD. Bina Usaha			-
3	Deviden Bank BPR	109,687,500.00	86,350,174.00	78.72
<b>Jumlah/Total</b>				
	2014	15,727,284,970.00	15,571,993,311.48	99.01
	2013	14,242,726,830	14,255,926,830	100.09
	2012	10,870,000,000	10,682,549,146	98.28
	2011	10,166,468,443	9,392,420,700	92.39

Sumber : Dinas Pengelolaan Keuangan dan Kekayaan Daerah (DPKKD) Kabupaten Aceh Utara  
 Source : *Treasure and Financial Management Service of North Aceh regency*

**Tabel : 9.44 Target dan Realisasi Penerimaan Lain-lain PAD yang Sah**  
**Table Target and Realization of Others Legal Income**  
**2014**

	Jenis Penerimaan/ Kind of Receipts	Target (Rp)/ Target	Realisasi (Rp)/ Realization	Persentase/ Percentage
	(1)	(2)	(3)	(4)
1	Pen. Aset Daerah yg tdk dipisahkan	121,300,000.00	87,039,900.00	71.76
2	Penerimaan Jasa Giro	1,000,000,000.00	735,503,626.20	73.55
3	Pendapatan Bunga Deposito	9,504,365,000.00	9,587,037,754.26	100.87
4	Pendapatan Denda atas Keterlambatan Pelaksanaan Pekerjaan	500,000,000.00	285,736,871.88	57.15
5	Pendapatan dari Pengembalian Kelebihan Pembayaran Gaji dan Tunjangan	6,132,879,000.00	2,367,011,197.34	38.60
6	Fasilitas Sosial & Fasilitas Umum	323,880,000.00	293,706,318.00	90.68
7	Pendapatan dari Penyelenggaraan Pendidikan & Pelatihan	720,000,000.00	760,100,000.00	105.57
8	Pendapatan dari Angsuran/ Cicilan Penjualan	2,570,000,000.00	2,443,403,500.00	95.07
9	Lain - lain PAD	0.00	0.00	-
	<b>Jumlah/Total</b>	<b>20,872,424,000.00</b>	<b>16,559,539,167.68</b>	<b>79.34</b>

Sumber : Dinas Pengelolaan Keuangan dan Kekayaan Daerah (DPKKD) Kabupaten Aceh Utara

Source : *Treasure and Financial Management Service of North Aceh regency*

Tabel : 9.45

## Target dan Realisasi Pos Bagi Hasil Pajak

Table

## Target and Realization of Tax Share

2014

Jenis Penerimaan/ <i>Kind of Receipts</i>	Target (Rp)/ <i>Target</i>	Realisasi (Rp)/ <i>Realization</i>	Persentase/ <i>Percentage</i>
(1)	(2)	(3)	(4)
1 Pajak Bumi dan Bangunan	175,763,791,734	259,932,076,317	147.89
2 Biaya Perolehan Hak atas Tanah & Bangunan			-
3 Bagi Hasil Pajak Penghasilan	19,717,619,624	14,747,951,208	74.80
<b>Jumlah/Total</b>	<b>195,481,411,358</b>	<b>274,680,027,525</b>	<b>140.51</b>

Sumber : Dinas Pengelolaan Keuangan dan Kekayaan Daerah (DPKKD) Kabupaten Aceh Utara

Source : *Treasure and Financial Management Service of North Aceh regency*

**Tabel : 9.46** Target dan Realisasi Pos Bagi Hasil Bukan Pajak (SDA)  
**Table** Target and Realization of Non Tax Share  
 2014

	Jenis Penerimaan/ <i>Kind of Receipts</i>	Target (Rp)/ <i>Target</i>	Realisasi (Rp)/ <i>Realization</i>	Persentase/ <i>Percentage</i>
	(1)	(2)	(3)	(4)
1	Provisi Sumber Daya Hutan (PSDH)	9,543,861.00	27,463,171.00	287.76
2	Bagi Hasil Iuran Eksplorasi dan Iuran Eksploitasi (Royalty)	0.00	1,485,820.00	-
3	Pungutan Hasil Perikanan	402,414,486.00	383,182,410.00	95.22
4	Bagi Hasil dari Pertambangan Minyak Bumi	44,845,448,455.00	32,644,889,361.00	72.79
5	Bagi Hasil dari Pertambangan Gas Alam	159,464,019,999.51	149,503,029,656.00	93.75
6	Bagi Hasil dari Pertambangan Umum	403,006,552.00	294,831,401.00	73.16
	<b>Jumlah/Total</b>	<b>205,124,433,353.51</b>	<b>182,854,881,819.00</b>	<b>89.14</b>

Sumber : Dinas Pengelolaan Keuangan dan Kekayaan Daerah (DPKKD) Kabupaten Aceh Utara

Source : *Treasure and Financial Management Service of North Aceh regency*

Tabel : 9.47

Target dan Realisasi Pos Penerimaan Dari Propinsi

Table

Target and Realization of Income From Province

2014

Jenis Penerimaan/ <i>Kind of Receipts</i>		Target (Rp)/ <i>Target</i>	Realisasi (Rp)/ <i>Realization</i>	Persentase/ <i>Percentage</i>
(1)		(2)	(3)	(4)
<i>I</i>	<i>Pendapatan Hibah</i>	2,000,000,000.00	1,992,000,000.00	-
1	Pendapatan Hibah Dari Pemerintah	2,000,000,000.00	1,992,000,000.00	-
<i>II</i>	<i>Dana Bagi Hasil Pajak dari Propinsi</i>	33,707,024,740.00	21,874,507,654.67	64.90
1	Bagi Hasil dari Pajak Kendaraan Bermotor	4,557,999,615.00	4,004,133,407.00	87.85
2	Bagi Hasil dari Bea Balik Nama Kendaraan Bermotor	5,513,907,452.00	4,749,308,206.69	86.13
3	Bagi Hasil dari Pajak Bahan Bakar Kendaraan Bermotor	7,850,163,298.00	7,586,954,790.88	96.65
4	Bagi Hasil dari Pajak Air Bawah Tanah/Permukaan	93,002,311.00	37,837,015.10	40.68
5	Bagi Hasil dari Cukai Tembakau	167,027,030.00	158,085,494.00	94.65
<i>III</i>	<i>Dana Penyesuaian dan Otonomi Khusus</i>	133,473,876,000.00	133,473,876,000.00	100.00
1	Dana Penyesuaian	133,473,876,000.00	133,473,876,000.00	100.00
<i>IV</i>	<i>Bantuan Keuangan Dari Provinsi atau Pemerintah Daerah Lainnya</i>	137,138,668,055.00	137,138,668,055.00	100.00
1	Bantuan Keuangan Dari Provinsi	137,138,668,055.00	137,138,668,055.00	100.00
Jumlah/Total		306,319,568,795	294,479,051,710	96.13

Sumber : Dinas Pengelolaan Keuangan dan Kekayaan Daerah (DPKKD) Kabupaten Aceh Utara

Source : *Treasure and Financial Management Service of North Aceh regency*

Tabel : 9.48

## Target dan Realisasi Penerimaan Pendapatan Daerah

Table

## Target and Realization of Local Original Receipts

2014

	Jenis Penerimaan/ Kind of Receipts	Target (Rp)/ Target	Realisasi (Rp)/ Realization	Persentase/ Percentage
	(1)	(2)	(3)	(4)
A	Pendapatan Asli Daerah	195,324,874,523.00	178,550,865,626.16	91.41
	1. Pos Pajak Daerah	22,043,303,000.00	17,957,675,166.00	81.47
	2. Pos Retribusi Daerah	130,681,862,553.00	120,242,771,918.00	92.01
	3. Pos Laba BUMD	15,727,284,970.00	15,571,993,311.48	99.01
	4. Pos Zakat	6,000,000,000.00	8,218,886,063.00	136.98
	4. Pos lain Pendapatan yang Sah	20,872,424,000.00	16,559,539,167.68	79.34
B	DANA PERIMBANGAN	1,225,917,503,711.51	1,282,846,568,344.00	104.64
	1. Pos Bagi Hasil Pajak	195,481,411,358.00	274,680,027,525.00	140.51
	2. Pos Bagi Hasil Bukan Pajak (SDA)	205,124,433,353.51	182,854,881,819.00	89.14
	3. Pos Dana Alokasi Umum (DAU)	755,061,139,000.00	755,061,139,000.00	100.00
	4. Pos Dana Alokasi Khusus (DAK)	70,250,520,000.00	70,250,520,000.00	100.00
C	LAIN-LAIN PENDAPATAN DAERAH YANG SAH	306,319,568,795.00	294,479,051,709.67	96.13
	1. Pendapatan Hibah	2,000,000,000.00	1,992,000,000.00	-
	2. Dana Bagi Hasil Pajak Dari Propinsi	33,707,024,740.00	21,874,507,654.67	64.90
	3. Dana Penyesuaian dan OTSUS	133,473,876,000.00	133,473,876,000.00	100.00
	4. Bantuan Keuangan dari Provinsi	137,138,668,055.00	137,138,668,055.00	100.00
	5. Bantuan Keuangan dari Pemerintah Pusat	0.00	0.00	-
	Jumlah / Total			
	2014	1,727,561,947,029.51	1,755,876,485,679.83	101.64
	2013	1,536,863,257,187.00	1,493,207,597,850.00	97.16
	2012	1,244,982,820,748.00	1,260,246,258,763.99	101.23
	2011	1,144,019,069,553.00	1,115,418,331,429.00	97.50

Sumber : Dinas Pengelolaan Keuangan dan Kekayaan Daerah (DPKKD) Kabupaten Aceh Utara

Source : Treasure and Financial Management Service of North Aceh regency

Tabel : 9.49 Target dan Realisasi Penerimaan Pendapatan Usaha  
 Table Target and Realization of Receipts Company  
 2014

Jenis Penerimaan / Kind of Receipts	Target (Rp)/ Target	Realisasi (Rp)/ Realization	Persentase/ Percentage
(1)	(2)	(3)	(4)
Retribusi Penggantian Biaya Cetak KTP/Capil	19,747,000.00	19,747,000.00	100.00
Restribusi Izin Gangguan	91,860,000.00	87,645,790.00	95.41
Pajak Pengambilan dan Pengelolaan Bahan Galian Golongan C	3,650,200,000.00	3,153,525,718.00	86.39
Pajak Pengambilan dan Pemanfaatan Sarang Burung Walet	45,000,000.00	14,450,000.00	32.11
<b>Jumlah /Total</b>	<b>3,806,807,000</b>	<b>3,275,368,508</b>	<b>86.04</b>

Sumber : Dinas Pengelolaan Keuangan dan Kekayaan Daerah (DPKKD) Kabupaten Aceh Utara  
 Source : *Treasure and Financial Management Service of North Aceh regency*

Tabel : 9.50

## Target dan Realisasi Penerimaan Pendapatan

Table

## Restribusi Izin Gangguan

*Target and Realization of Permit Trouble Retribution**by Sub Distric*

2014

Kecamatan/Usaha Sub Distric/Company	Target (Rp)/ Target	Realisasi (Rp)/ Realization	Persentase/ Percentage
(1)	(2)	(3)	(4)
Dalam Kabupaten	91,860,000	87,645,790	95.41
<b>Jumlah /Total</b>	<b>91,860,000</b>	<b>87,645,790</b>	<b>95.41</b>

Sumber : Dinas Pengelolaan Keuangan dan Kekayaan Daerah (DPKKD) Kabupaten Aceh Utara

Source : *Treasure and Financial Management Service of North Aceh regency*

**Tabel : 9.51 Target dan Realisasi Penerimaan Pendapatan**  
**Table Pajak Pengambilan dan Pengelolaan Bahan Galian Golongan C**  
**Target and Realization of C Class Mining Tax**  
**by Sub Distric**  
**2014**

Kecamatan/Usaha Sub Distric/Company	Target (Rp)/ Target	Realisasi (Rp)/ Realization	Persentase/ Percentage
(1)	(2)	(3)	(4)
Dalam Kabupaten	3,650,200,000	3,153,525,718	86.39
<b>Jumlah /Total</b>	<b>3,650,200,000</b>	<b>3,153,525,718</b>	<b>86.39</b>

Sumber : Dinas Pengelolaan Keuangan dan Kekayaan Daerah (DPKKD) Kabupaten Aceh Utara  
 Source : *Treasure and Financial Management Service of North Aceh regency*

Tabel : 9.52

## Target dan Realisasi Penerimaan Pendapatan

Table

## Pajak Pengambilan dan Pemanfaatan Sarang Burung Walet

*Target and Realization of Processing Lease and Exploiting Tax**by Sub Distric*

2014

Kecamatan/Usaha Sub Distric/Company	Target (Rp)/ Target	Realisasi (Rp)/ Realization	Persentase/ Percentage
(1)	(2)	(3)	(4)
Dalam Kabupaten	45,000,000	14,450,000	32.11
<b>Jumlah /Total</b>	<b>45,000,000</b>	<b>14,450,000</b>	<b>32.11</b>

Sumber : Dinas Pengelolaan Keuangan dan Kekayaan Daerah (DPKKD) Kabupaten Aceh Utara

Source : *Treasure and Financial Management Service of North Aceh regency*

**Tabel : 9.53** Jumlah Kasus dan Jumlah Jaminan yang Dibayarkan  
**Table** Pada Program Jaminan Hari Tua (JHT) Menurut Bulan  
*Number of Case and Warranty Which Paid for*  
*Warranty Program for Jamsostek Members by Month*  
 2015

Bulan/ Month	Program Jaminan Hari Tua (JHT)	
	Jumlah Kasus/ Number of Case	Jumlah Jaminan (Rp)/ Warranty (Rp)
(1)	(2)	(3)
Januari/January	263	2,389,475,119
Februari/February	214	4,012,075,697
Maret/March	160	2,280,157,018
April/April	199	6,589,367,057
Mei/May	250	10,431,074,824
Juni/June	253	6,215,186,603
Juli/July	169	4,733,087,765
Agustus/August	163	1,775,555,755
September/September	1,805	7,394,556,328
Oktober/October	616	5,124,859,363
Nopember/November	861	67,138,571,920
Desember/December	469	2,067,887,430
<b>Jumlah/Total</b>	<b>5,422</b>	<b>120,151,854,878</b>

Sumber : BPJS Ketenagakerjaan Cabang Lhokseumawe  
 Source : *Employment BPJS of Lhokseumawe*

Tabel : 9.54

Table

**Jumlah Kasus dan Jumlah Jaminan yang Dibayarkan  
Pada Program Jaminan Kematian (JKM) Menurut Bulan  
Number of Case and Warranty Which Paid for  
Deathly Warranty Program for Jamsostek Members by Month  
2015**

Bulan/ Month	Program Jaminan Kematian (JKM)	
	Jumlah Kasus/ Number of Case	Jumlah Jaminan (Rp)/ Warranty (Rp)
(1)	(2)	(3)
Januari/January	1	32,400,000
Februari/February	5	162,000,000
Maret/March	5	162,000,000
April/April	1	32,400,000
Mei/May	2	64,800,000
Juni/June		
Juli/July	3	97,200,000
Agustus/August	4	129,600,000
September/September	2	57,600,000
Oktober/October	5	186,000,000
Nopember/November	2	75,381,990
Desember/December	4	98,470,710
<b>Jumlah/Total</b>	<b>34</b>	<b>1,097,852,700</b>

Sumber : BPJS Ketenagakerjaan Cabang Lhokseumawe  
Source : *Employment BPJS of Lhokseumawe*

Tabel : 9.55

Table

**Jumlah Kasus dan Jumlah Jaminan yang Dibayarkan  
Pada Program Jaminan Kecelakaan Kerja (JKK) Menurut Bulan  
Number of Case and Warranty Which Paid for  
Work Warranty Program for Jamsostek Members by Month  
2015**

Bulan/ Month	Program Jaminan Kecelakaan Kerja (JKK)	
	Jumlah Kasus/ Number of Case	Jumlah Jaminan (Rp)/ Warranty (Rp)
(1)	(2)	(3)
Januari/January	4	79,590,570
Februari/February	5	65,896,476
Maret/March	3	19,879,758
April/April	4	165,211,500
Mei/May	2	234,192,543
Juni/June	2	10,457,391
Juli/July	2	142,455,000
Agustus/August	3	117,092,879
September/September	4	17,900,333
Oktober/October	1	1,713,333
Nopember/November	5	620,813,310
Desember/December	3	6,375,210
<b>Jumlah/Total</b>	<b>38</b>	<b>1,481,578,303</b>

Sumber : BPJS Ketenagakerjaan Cabang Lhokseumawe

Source : *Employment BPJS of Lhokseumawe*

**Tabel : 9.56** Jumlah Kasus dan Jumlah Jaminan yang Dibayarkan Pada  
**Table** Program Jaminan Pemeliharaan Kesehatan (JPK) Menurut Bulan  
*Number of Case and Warranty Which Paid for Healthy  
 Accident Warranty Program for Jamsostek Members by Month  
 2013*

Bulan/ Month	Program Jaminan Pemeliharaan Kesehatan (JPK)	
	Jumlah Kasus	Jumlah Jaminan (Rp)
(1)	(2)	(3)
Januari/January	6,639	578,086,252
Februari/February	6,659	558,856,689
Maret/March	6,619	530,015,202
April/April	6,688	575,746,491
Mei/May	6,662	523,501,079
Juni/June	6,389	629,353,706
Juli/July	5,945	654,435,982
Agustus/August	6,249	750,554,395
September/September	5,752	449,649,628
Oktober/October	6,254	618,702,543
Nopember/November	7,205	702,302,939
Desember/December	12,433	1,603,709,666
<b>Jumlah/Total</b>	<b>83,494</b>	<b>8,174,914,572.49</b>

Sumber : PT Jamsostek Cabang Lhokseumawe  
 Source : PT Jamsostek Branch Lhokseumawe

Tabel : 9.57

Table

**Jumlah Perusahaan dan Tenaga Kerja yang Terdaftar  
Menjadi Peserta Jamsostek Menurut Bulan  
Number of Company and Man Power Which Registered  
Jamsostek Members by Month  
2015**


Bulan/ Month	Jumlah Perusahaan/ Number of Company		Jumlah Tenaga Kerja/ Number of Man Power	
	Aktif/ Active	Non Aktif/ Non Active	Aktif/ Active	Non Aktif/ Non Active
(1)	(2)	(3)	(4)	(5)
Januari/January	589		15,977	
Februari/February	639		16,063	
Maret/March	770		16,302	
April/April	819		16,161	
Mei/May	919		16,138	
Juni/June	1,089		16,348	
Juli/July	1,177		16,443	
Agustus/August	1,319		16,483	
September/September	1,524		16,960	
Oktober/October	1,652		16,953	
Nopember/November	1,677		16,972	
Desember/December	1847		18,698	
<b>Jumlah/Total</b>				

Sumber : BPJS Ketenagakerjaan Cabang Lhokseumawe

Source : *Employment BPJS of Lhokseumawe*

# PENDAPATAN REGIONAL

## *Regional Income*



Tabel : 10.1  
Table

**Produk Domestik Regional Bruto Kabupaten Aceh Utara  
Menurut Lapangan Usaha Atas Dasar Harga Berlaku  
Gross Regional Domestic Product at Current Prices  
by Industrial Origin of Aceh Utara Regency  
2011-2014  
(Milyar Rupiah/Billion Rupiahs)**

	Lapangan Usaha/ Industrial Origin	2011	2012	2013*)	2014**)
	(1)	(2)	(3)	(4)	(5)
1	Pertanian/Agriculture	3,611.07	3,916.19	4,249.73	4,831.02
2	Pertambangan dan Penggalian/ Mining and Quarrying	8,734.38	8,662.66	8,201.26	7,192.18
3	Industri Pengolahan/ Manufacturing Industries	2,555.28	2,884.65	2,635.12	2,986.72
4	Pengadaan Listrik dan Gas/Electricity and Gas	9.39	10.01	10.45	11.03
5	Pengadaan Air, Pengelolaan Sampah, Limbah dan Daur Ulang/Water supply, Sewerage, Waste Management and Remediation Activities	1.86	2.02	2.20	2.52
6	Konstruksi/Construction	506.23	548.12	615.69	689.98
7	Perdagangan Besar dan Eceran; Reparasi Mobil dan Sepeda Motor/Wholesale and Retail Trade; Repair of Motor Vehicles and Motorcycles	1,243.24	1,380.55	1,528.66	1,695.41
8	Transportasi dan Pergudangan/Transportation and Storage	674.52	763.27	857.27	929.57
9	Penyediaan Akomodasi dan Makan Minum/Accommodation and Food	40.67	47.38	54.75	62.28
10	Informasi dan Komunikasi/Information and	191.08	220.88	244.63	270.88
11	Jasa Keuangan dan Asuransi/Financial and Insurance	192.94	199.92	213.83	212.46
12	Real Estat/Real Estate Activities	267.23	285.04	318.46	369.58
13	Jasa Perusahaan/Business Activities	35.3	36.7	40.0	43.2
14	Administrasi Pemerintahan, Pertahanan dan Jaminan Sosial	284.86	295.81	322.50	375.19
15	Jasa Pendidikan/Education	146.30	155.88	171.45	188.75
16	Jasa Kesehatan dan Kegiatan Sosial/Human Health and Social Work	194.05	222.75	251.45	282.74
17	Jasa lainnya/Other Services Activities	107.49	114.49	125.48	136.67
	<b>PDRB Migas/ GRDP (With Oil and Gas)</b>	<b>18,795.88</b>	<b>19,746.32</b>	<b>19,842.91</b>	<b>20,280.20</b>
	<b>PDRB Non Migas/ GRDP (Non Oil and Gas)</b>	<b>10,061.50</b>	<b>11,083.66</b>	<b>11,641.65</b>	<b>13,088.02</b>

Sumber : BPS - Badan Pusat Statistik Kabupaten Aceh Utara  
Source : Statistics of North Aceh Regency

\*) Angka Diperbaiki / Fixed Figure

\*\*) Angka Sementara / Temporary figures

0

**Tabel : 10.2** Produk Domestik Regional Bruto Kabupaten Aceh Utara  
**Table** Menurut Lapangan Usaha Atas Dasar Harga Konstan Tahun 2010  
*Gross Regional Domestic Product at Constant Prices Year 2010*  
*by Industrial Origin of Aceh Utara Regency*  
 2011-2014  
 (Milyar Rupiah/*Billion Rupiahs*)

	Lapangan Usaha/ <i>Industrial Origin</i>	2011	2012	2013*)	2014**)
	(1)	(2)	(3)	(4)	(5)
1	Pertanian/ <i>Agriculture</i>	3,470.50	3,614.20	3,827.94	3,974.04
2	Pertambangan dan Penggalian/ <i>Mining and Quarrying</i>	8,213.68	7,973.16	7,332.97	6,261.61
3	Industri Pengolahan/ <i>Manufacturing Industries</i>	2,381.93	2,547.71	2,381.30	2,452.46
4	Pengadaan Listrik dan Gas/ <i>Electricity and Gas</i>	9.66	10.40	10.93	11.63
5	Pengadaan Air, Pengelolaan Sampah, Limbah dan Daur Ulang/ <i>Water supply, Sewerage, Waste Management and Remediation Activities</i>	1.74	1.82	1.92	2.04
6	Konstruksi/ <i>Construction</i>	494.46	526.69	572.08	612.09
7	Perdagangan Besar dan Eceran; Reparasi Mobil dan Sepeda Motor /Wholesale and Retail Trade; Repair of Motor Vehicles and Motorcycles	1,215.01	1,283.10	1,379.99	1,461.53
8	Transportasi dan Pergudangan /Transportation and Storage	650.75	697.94	752.33	783.25
9	Penyediaan Akomodasi dan Makan Minum/ <i>Accommodation and Food Service Activities</i>	38.06	41.49	45.56	49.99
10	Informasi dan Komunikasi/ <i>Information and Communication</i>	183.86	200.84	219.80	240.62
11	Jasa Keuangan dan Asuransi/ <i>Financial and Insurance Activities</i>	182.73	171.79	174.23	164.27
12	Real Estat/ <i>Real Estate Activities</i>	263.22	273.47	293.99	321.45
13	Jasa Perusahaan/ <i>Business Activities</i>	34.8	35.4	37.5	40.3
14	Administrasi Pemerintahan, Pertahanan dan Jaminan Sosial Wajib/ <i>Public Administration and Defence; Compulsory Social Security</i>	284.30	291.89	307.46	328.96
15	Jasa Pendidikan/ <i>Education</i>	145.22	154.32	164.86	174.32
16	Jasa Kesehatan dan Kegiatan Sosial/ <i>Human Health and Social Work Activities</i>	192.61	217.69	238.36	258.25
17	Jasa lainnya/ <i>Other Services Activities</i>	104.99	109.85	116.78	123.79
	PDRB Migas/ <i>GRDP (With Oil and Gas)</i>	17,867.55	18,151.77	17,857.99	17,260.58
	PDRB Non Migas/ <i>GRDP (Non Oil and Gas)</i>	9,653.87	10,178.61	10,525.02	10,998.97

**Tabel : 10.3 Distribusi Persentase Produk Domestik Regional Bruto Kabupaten Aceh Utara  
Table (Dengan Migas) Menurut Lapangan Usaha Atas Dasar Harga Berlaku  
Percentage Distribution Gross Regional Domestic Product (With Oil and  
Gas) at Current Prices by Industrial Origin of Aceh Utara Regency  
2011-2014  
(Persentase/Percentage)**

Lapangan Usaha/ Industrial Origin	2011	2012	2013*)	2014**)
(1)	(2)	(3)	(4)	(5)
1 Pertanian/Agriculture	19.21	19.83	21.42	23.82
2 Pertambangan dan Penggalian/ Mining and Quarrying	46.47	43.87	41.33	35.46
3 Industri Pengolahan/ Manufacturing Industries	13.59	14.61	13.28	14.73
4 Pengadaan Listrik dan Gas/ Electricity and Gas	0.05	0.05	0.05	0.05
5 Pengadaan Air, Pengelolaan Sampah, Limbah dan Daur Ulang/Water supply, Sewerage, Waste Management and Remediation Activities	0.01	0.01	0.01	0.01
6 Konstruksi/Construction	2.69	2.78	3.10	3.40
7 Perdagangan Besar dan Eceran; Reparasi Mobil dan Sepeda Motor /Wholesale and Retail Trade; Repair of Motor Vehicles and Motorcycles	6.61	6.99	7.70	8.36
8 Transportasi dan Pergudangan /Transportation and Storage	3.59	3.87	4.32	4.58
9 Penyediaan Akomodasi dan Makan Minum/Accommodation and Food Service Activities	0.22	0.24	0.28	0.31
10 Informasi dan Komunikasi/Information and Communication	1.02	1.12	1.23	1.34
11 Jasa Keuangan dan Asuransi/Financial and Insurance Activities	1.03	1.01	1.08	1.05
12 Real Estat/Real Estate Activities	1.42	1.44	1.60	1.82
13 Jasa Perusahaan/Business Activities	0.19	0.19	0.20	0.21
14 Administrasi Pemerintahan, Pertahanan dan Jaminan Sosial Wajib/Public Administration and Defence; Compulsory Social Security	1.52	1.50	1.63	1.85
15 Jasa Pendidikan/Education	0.78	0.79	0.86	0.93
16 Jasa Kesehatan dan Kegiatan Sosial/Human Health and Social Work	1.03	1.13	1.27	1.39
17 Jasa lainnya/Other Services Activities	0.57	0.58	0.63	0.67
<b>PDRB/GRDP</b>	<b>100.00</b>	<b>100.00</b>	<b>100.00</b>	<b>100.00</b>

Sumber : BPS - Badan Pusat Statistik Kabupaten Aceh Utara

Source : Statistics of North Aceh Regency

\*) Angka Diperbaiki / Fixed Figure

\*\*\*) Angka Sementara / Temporary figures

**Tabel : 10.4 Distribusi Persentase Produk Domestik Regional Bruto Kabupaten Aceh Utara**  
**Table (Dengan Migas) Menurut Lapangan Usaha Atas Dasar Harga Konstan**  
**Percentage Distribution Gross Regional Domestic Product (With Oil and**  
**Gas) at Constant Prices by Industrial Origin of Aceh Utara Regency**  
**2011-2014**  
**(Persentase/Percentage)**

	Lapangan Usaha/ Industrial Origin	2011	2012	2013*)	2014**)
	(1)	(2)	(3)	(4)	(5)
1	Pertanian/Agriculture	19.42	19.91	21.44	23.02
2	Pertambangan dan Penggalian/ Mining and Quarrying	45.97	43.92	41.06	36.28
3	Industri Pengolahan/ Manufacturing Industries	13.33	14.04	13.33	14.21
4	Pengadaan Listrik dan Gas/ Electricity and Gas	0.05	0.06	0.06	0.07
5	Pengadaan Air, Pengelolaan Sampah, Limbah dan Daur Ulang/Water supply, Sewerage, Waste Management and Remediation Activities	0.01	0.01	0.01	0.01
6	Konstruksi/Construction	2.77	2.90	3.20	3.55
7	Perdagangan Besar dan Eceran; Reparasi Mobil dan Sepeda Motor /Wholesale and Retail Trade; Repair of Motor Vehicles and Motorcycles	6.80	7.07	7.73	8.47
8	Transportasi dan Pergudangan /Transportation and Storage	3.64	3.85	4.21	4.54
9	Penyediaan Akomodasi dan Makan Minum/Accommodation and Food Service Activities	0.21	0.23	0.26	0.29
10	Informasi dan Komunikasi/Information and Communication	1.03	1.11	1.23	1.39
11	Jasa Keuangan dan Asuransi/Financial and Insurance	1.02	0.95	0.98	0.95
12	Real Estat/Real Estate Activities	1.47	1.51	1.65	1.86
13	Jasa Perusahaan/Business Activities	0.19	0.20	0.21	0.23
14	Administrasi Pemerintahan, Pertahanan dan Jaminan Sosial	1.59	1.61	1.72	1.91
15	Jasa Pendidikan/Education	0.81	0.85	0.92	1.01
16	Jasa Kesehatan dan Kegiatan	1.08	1.20	1.33	1.50
17	Jasa lainnya/Other Services Activities	0.59	0.61	0.65	0.72
	<b>PDRB/GRDP</b>	<b>100.00</b>	<b>100.00</b>	<b>100.00</b>	<b>100.00</b>

Sumber : BPS - Badan Pusat Statistik Kabupaten Aceh Utara

Source : Statistics of North Aceh Regency

\*) Angka Diperbaiki / Fixed Figure

\*\*) Angka Sementara / Temporary figures

Tabel : 10.5

## Pertumbuhan Ekonomi Kabupaten Aceh Utara

Table

## Menurut Lapangan Usaha

*Economic Growth by Industrial Origin of Aceh Utara Regency*

2011-2014

(Persentase/Percentage)

Lapangan Usaha/ Industrial Origin	2011	2012	2013*)	2014**)
(1)	(2)	(3)	(4)	(5)
1 Pertanian/Agriculture	4.59	4.14	5.91	3.82
2 Pertambangan dan Penggalian/ Mining and Quarrying	-0.15	-2.93	-8.03	-14.61
3 Industri Pengolahan/ Manufacturing Industries	18.08	6.96	-6.53	2.99
4 Pengadaan Listrik dan Gas/ Electricity and Gas	7.48	7.72	5.04	6.37
5 Pengadaan Air, Pengelolaan Sampah, Limbah dan Daur Ulang/Water supply, Sewerage, Waste Management and	6.02	4.41	5.53	5.93
6 Konstruksi/Construction	4.25	6.52	8.62	6.99
7 Perdagangan Besar dan Eceran; Reparasi Mobil dan Sepeda Motor /Wholesale and Retail Trade; Repair of	3.23	5.60	7.55	5.91
8 Transportasi dan Pergudangan /Transportation and Storage	5.75	7.25	7.79	4.11
9 Penyediaan Akomodasi dan Makan Minum/Accommodation and Food Service Activities	8.87	9.01	9.81	9.72
10 Informasi dan Komunikasi/Information and Communication	7.61	9.23	9.44	9.48
11 Jasa Keuangan dan Asuransi/Financial and Insurance Activities	4.16	-5.98	1.42	-5.72
12 Real Estat/Real Estate Activities	3.42	3.89	7.51	9.34
13 Jasa Perusahaan/Business Activities	2.60	1.67	5.90	7.45
14 Administrasi Pemerintahan, Pertahanan dan Jaminan Sosial	3.87	2.67	5.33	7.00
15 Jasa Pendidikan/Education	6.20	6.27	6.83	5.74
16 Jasa Kesehatan dan Kegiatan Sosial/Human Health and Social Work	6.20	13.02	9.50	8.34
17 Jasa lainnya/Other Services Activities	5.01	4.63	6.30	6.00
PDRB Migas/	3.88	1.59	-1.62	-3.35
PDRB Non Migas/	7.57	5.44	3.40	4.50

Sumber : BPS - Badan Pusat Statistik Kabupaten Aceh Utara

Source : Statistics of North Aceh Regency

\*) Angka Diperbaiki / Fixed Figure

\*\*) Angka Sementara / Temporary figures



# DATA

**MENCERDASKAN BANGSA**  
— *Enlighten The Nation* —



**BADAN PUSAT STATISTIK  
KABUPATEN ACEH UTARA**  
*Statistics of Aceh Utara Regency*

Jalan Banda Aceh - Medan Kilometer 295,7  
Desa Alue Drien Landing - Lhoksukon Barat  
Telp / Fax: (0645) 8454005

Homepage: <http://acehutarakab.bps.go.id> E-mail: [bps1111@bps.go.id](mailto:bps1111@bps.go.id)

