

# Aceh Utara Dalam Angka

*Aceh Utara in Figures*

## 2019

 **BADAN PUSAT STATISTIK  
KABUPATEN ACEH UTARA**  
*Statistics of Aceh Utara agency*



# Aceh Utara Dalam Angka

*Aceh Utara in Figures*

2019

<https://acehutarakab.bps.go.id>



**BADAN PUSAT STATISTIK  
KABUPATEN ACEH UTARA**  
*Statistics of Aceh Utara agency*





# **ACEH UTARA DALAM ANGKA 2019**

## *Aceh Utara in Figures 2019*

Nomor Katalog BPS / *Catalog Number* : 1102001.1111

Nomor ISSN / *ISSN Number* : 2442-6547

Nomor Publikasi / *Publication Number* : 11560.1501

Ukuran Buku / *Book Size* : 21 x 15 cm

Jumlah Halaman / *Number of Page* : xlvii + 486 Halaman / *Page*

### **Naskah / *Manuscript* :**

BPS Kabupaten Aceh Utara

*BPS-Statistics of North Aceh Regency*

### **Desain dan Gambar Kulit / *Design and Cover* :**

BPS Kabupaten Aceh Utara

*BPS-Statistics of North Aceh Regency*

### **Dicetak Oleh / *Printed by* :**

BPS Kabupaten Aceh Utara

*BPS-Statistics of North Aceh Regency*

### **Dicetak & Diterbitkan Oleh / *Printed & Published by* :**

@ BPS Kabupaten Aceh Utara

*BPS-Statistics of North Aceh Regency*

Dilarang mengumumkan, mendistribusikan, mengomunikasikan, dan/atau  
menggandakan sebagian atau seluruh isi buku ini untuk tujuan komersil tanpa izin  
tertulis dari Badan Pusat Statistik

*Prohibited to announce, distribute, communicate, and/or copy part or all this book  
for commercial purpose without permission from Statistics Indonesia*



# PETA INDEKS KABUPATEN ACEH UTARA PROVINSI ACEH



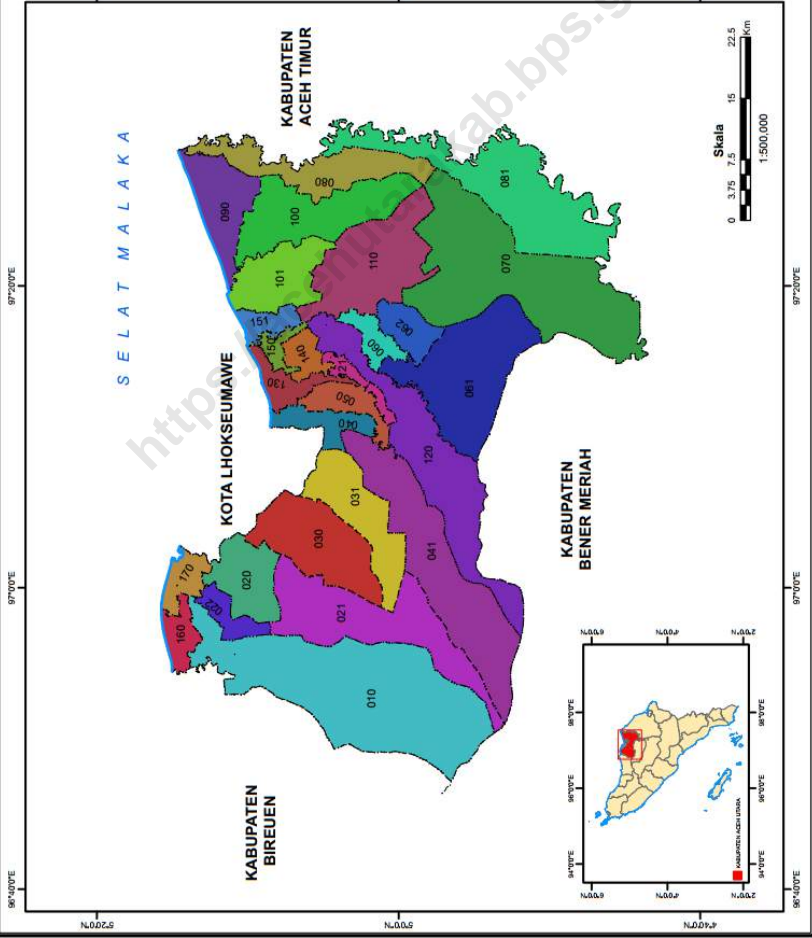
## LEGENDA

- BATAS ADMINISTRASI**
- Batas Kabupaten
  - Batas Kecamatan
  - Batas Desa
  - Batas Perek

## KODE DAN NAMA KECAMATAN

- |     |                 |
|-----|-----------------|
| 091 | Sawang          |
| 092 | Nisam           |
| 093 | Nisam Andara    |
| 094 | Banda Baro      |
| 095 | Kuta Malimur    |
| 096 | Simpang Kuramat |
| 097 | Syamtala Bayu   |
| 098 | Gaungdong Pease |
| 099 | Meurah Nulsa    |
| 100 | Matangbuli      |
| 101 | Paya Bakong     |
| 102 | Prak Timu       |
| 103 | Cot Girek       |
| 104 | Tanah Jambo Aye |
| 105 | Langkajan       |
| 106 | Saundanon       |
| 107 | Bakija          |
| 108 | Bakija Barat    |
| 109 | Lobusukon       |
| 110 | Tanah Lusa      |
| 111 | Nibong          |
| 112 | Samsudera       |
| 113 | Syamtala Aom    |
| 114 | Tanah Pasir     |
| 115 | Laping          |
| 116 | Muara Batu      |
| 117 | Dewantara       |

Sumber: Peta Indeks Wilayah BPS, 2013









**KEPALA BPS KABUPATEN ACEH UTARA  
NURSAIDAH, SE  
NIP. 196407031991032002**





**BADAN PUSAT STATISTIK  
KABUPATEN ACEH UTARA**

**Kata Pengantar**

Publikasi “Aceh Utara Dalam Angka 2019” ini merupakan seri penerbitan publikasi daerah dalam angka lanjutan yang diterbitkan oleh Badan Pusat Statistik (BPS) Kabupaten Aceh Utara.

Data yang di sajikan dalam buku ini merupakan kumpulan data statistik yang diperoleh dari berbagai instansi pemerintah maupun swasta di Kabupaten Aceh Utara serta data statistik dari hasil sensus dan survei yang dilaksanakan oleh BPS Kabupaten Aceh Utara.

Harapan kami semoga data statistik yang tersaji dapat bermanfaat bagi masyarakat pengguna data, baik Pemerintah Daerah maupun pihak swasta. Kritik dan saran yang konstruktif dari berbagai pihak sangat kami hargai guna peningkatan mutu publikasi ini di masa mendatang.

Akhirnya kami ucapkan terima kasih yang sebesar-besarnya semua pihak yang telah membantu terwujudnya publikasi ini.

Lhoksukon, Agustus 2019  
BADAN PUSAT STATISTIK  
KEPALA,

**Nursaidah, SE**  
NIP.19640703 199103 2 002



**BADAN PUSAT STATISTIK  
KABUPATEN ACEH UTARA**

*Preface*

*Publication “Aceh Utara in Figures 2019” is continued from previous publication that issued by BPS - Statistics of Aceh Utara Regency.*

*This publication provides statistical data that had been collected from government and private institutions in Aceh Utara Regency and other sensus and survey that held by BPS of Aceh Utara Regency.*

*Hopefully this publication are useful to all the people, Local Government and other related Agency, whose using this publication. Critics as well as suggestions which is constructive is very appreciated to improved the quality of this publication in the future.*

*Finally we would like to thanks to all the people that already help us so this publication can be finished on time.*

*Lhoksukon, Agustus 2019*  
**BPS-STATISTIC OF NORTH ACEH REGENCY  
CHIEF,**

**Nursaidah, SE**  
NIP.19640703 199103 2 002

**DAFTAR ISI***List of Contents*

	<b>Halaman / Pages</b>
1 <b>PETA KABUPATEN ACEH UTARA</b> <i>Map of North Aceh Regency</i>	v
2 <b>KEPALA BADAN PUSAT STATISTIK KABUPATEN ACEH UTARA</b> <i>Chief Statistician of North Aceh Regency</i>	vii
3 <b>KATA PENGANTAR KEPALA BADAN PUSAT STATISTIK KABUPATEN ACEH UTARA</b> <i>Preface by Chief Statistician of North Aceh Regency</i>	ix
4 <b>DAFTAR ISI</b> <i>List of Contents</i>	xi
5 <b>DAFTAR TABEL</b> <i>List of Tables</i>	xiii
6 <b>DAFTAR GAMBAR</b> <i>List of Pictures</i>	xxxviii
7 <b>PENDAHULUAN</b> <i>Introduction</i>	xxxix
8 <b>SEJARAH SINGKAT KABUPATEN ACEH UTARA</b> <i>Brief Story of North Aceh Regency</i>	xlili
9 <b>BAB I. G E O G R A F I S</b> <i>Geography</i>	1
10 <b>BAB II. P E M E R I N T A H A N</b> <i>Government</i>	25
11 <b>BAB III. PENDUDUK DAN TENAGA KERJA</b> <i>Population and Employment</i>	109
12 <b>BAB IV. S O S I A L</b> <i>S o c i a l s</i>	137
13 <b>BAB V. P E R T A N I A N</b> <i>Agriculture</i>	251
14 <b>BAB VI. PERINDUSTRIAN</b> <i>Manufacturing</i>	383
15 <b>BAB VII. PERDAGANGAN</b> <i>T r a d e</i>	397
16 <b>BAB VIII. PENDAPATAN REGIONAL</b> <i>Regional Income</i>	411
17 <b>BAB IX. KEUANGAN DAN HARGA</b> <i>Finance and Prices</i>	435
18 <b>BAB X. PERHUBUNGAN DAN KOMUNIKASI</b> <i>Transportation and Communication</i>	477



**DAFTAR TABEL***List of Tables*

		Halaman / Pages
<b>BAB I</b>	<b>GEOGRAFIS</b>	
	<i>Geography</i>	
Tabel/Table	1. 1 <b>Letak dan Geografis</b> <i>Location and Geography</i>	10
Tabel/Table	1. 1.1 <b>Luas Daerah dan Jumlah Pulau Menurut Kecamatan di Kabupaten Aceh Utara</b> <i>Total Area and Number of Islands by Subdistrict in Aceh Utara Regency</i>	11
Tabel/Table	1. 2 <b>Penggunaan Lahan di Kabupaten Aceh Utara</b> <i>Land Utilization in North Aceh Regency</i>	12
Tabel/Table	1. 4 <b>Jarak dari Ibukota Kecamatan ke Ibukota Kabupaten dan Ibukota Propinsi</b> <i>The Distance from Capital of Sub District to Capital of Regency and Capital of Province</i>	13
Tabel/Table	1. 5 <b>Banyaknya Desa/Kelurahan Menurut Letak Topografi</b> <i>Number of Villages by Topographical Location</i>	14
Tabel/Table	1. 6 <b>Banyaknya Desa/Kelurahan Menurut Letak Geografis</b> <i>Number of Villages by Geographical Location</i>	15
Tabel/Table	1. 7 <b>Curah Hujan, Hari Hujan dan Penyinaran Matahari</b> <i>Rainfall, Rainy Days and Sunshine</i>	16
Tabel/Table	1. 8 <b>Arah, Kecepatan Rata-rata dan Kecepatan Angin Maksimum</b> <i>Wind Direction, Rate Velocity and Maximum Velocity</i>	17
Tabel/Table	1. 9 <b>Rata-rata Temperatur Maksimum dan Minimum</b> <i>Average Maximum/Minimum Temperature</i>	18
Tabel/Table	1. 10 <b>Rata-rata Tekanan Udara dan Lembab Nisbi</b> <i>Rate of Air Pressure and Relative Humidity</i>	19
Tabel/Table	1. 11 <b>Data Curah Hujan Dalam Wilayah Kabupaten Aceh Utara</b> <i>Rainfall Data in North Aceh Region</i>	20

<b>BAB II</b>		<b>P E M E R I N T A H A N</b> <i>Government</i>	
Tabel/Table	2. 1	<b>Jumlah Kemukiman, Desa dan Kelurahan Menurut Kecamatan</b> <i>Number of Kemukimans, Villages, and Kelurahan</i>	34
Tabel/Table	2. 1.1	<b>Jumlah Desa Menurut Kecamatan di Kabupaten Aceh Utara, 2018</b> <i>Number of Villages by Subdistrict in Aceh Utara Regency, 2018</i>	35
Tabel/Table	2. 2	<b>Jumlah Anggota DPRD Kabupaten Menurut Fraksi, Komisi dan Jenis Kelamin</b> <i>Number of Parliament Member by Fraction, Commission &amp; Sex</i>	36
Tabel/Table	2. 2.2	<b>Jumlah Pegawai Negeri Sipil Menurut Tingkat Pendidikan dan Jenis Kelamin</b> <i>Number of Civil Servants by Educational Level and Sex</i>	37
Tabel/Table	2. 3	<b>Nama, Pendidikan, Umur dan Asal Partai Anggota DPRD Kabupaten</b> <i>Name, Education, Age and Political Parties of Parliament Member</i>	38
Tabel/Table	2. 3.1	<b>Jumlah Pegawai Negeri Sipil Menurut Dinas/Instansi Pemerintah dan Jenis Kelamin di Kabupaten Aceh Utara</b> <i>Number of Civil Servants by Institution/Office and Sex in Aceh Utara Regency,</i>	40
Tabel/Table	2. 4	<b>Banyaknya Keputusan Pimpinan DPRD dan Berita Acara Persetujuan Bersama</b> <i>Number of Decisions and Collective Agreement Made by Head of Local Representatives</i>	42
Tabel/Table	2. 5	<b>Banyaknya Keputusan DPRD dan Berita Acara Persetujuan Bersama</b> <i>Number of Decisions and Collective Agreement Made by Local Representatives</i>	46
Tabel/Table	2. 6	<b>Banyaknya Pegawai Negeri Sipil Daerah Menurut Golongan</b> <i>Number of Civil Servant by Rank</i>	47
Tabel/Table	2. 7	<b>Banyaknya Pegawai Negeri Sipil Daerah Menurut Pendidikan</b> <i>Number of Civil Servant by Education</i>	49
Tabel/Table	2. 8	<b>Banyaknya Pegawai Negeri Sipil Daerah Kantor Kecamatan Menurut Golongan</b> <i>Number of Sub Distric Office Civil Servant by Rank</i>	54
Tabel/Table	2. 9	<b>Banyaknya Pegawai Negeri Sipil Daerah Kantor Kecamatan Menurut Pendidikan</b> <i>Number of Sub Distric Office Civil Servant by Education</i>	55
Tabel/Table	2. 10	<b>Banyaknya Pegawai Negeri Sipil Daerah Pada Puskesmas Menurut Golongan</b> <i>Number of Civil Servant at Puskesmas by Rank</i>	57
Tabel/Table	2. 11	<b>Banyaknya Pegawai Negeri Sipil Daerah Pada Puskesmas Menurut Pendidikan</b> <i>Number of Civil Servant at Puskesmas by Education</i>	58
Tabel/Table	2. 12	<b>Banyaknya Pegawai Negeri Sipil Daerah Guru dan Tenaga Administrasi Menurut Golongan</b> <i>Number of Teacher and Administration Staff Civil Servant by Rank</i>	60



Tabell/Table	2. 13	<b>Banyaknya Pegawai Negeri Sipil Daerah Guru dan Tenaga Administrasi Menurut Pendidikan</b> <i>Number of Teacher and Administration Staff Civil Servant by Education</i>	61
Tabell/Table	2. 14	<b>Rekapitulasi Pegawai Negeri Sipil Menurut Golongan</b> <i>Realisation of Civil Servant by Rank</i>	63
Tabell/Table	2. 15	<b>Rekapitulasi Pegawai Negeri Sipil Menurut Pendidikan</b> <i>Realisation of Civil Servant by Education</i>	64
Tabell/Table	2. 16	<b>Rekapitulasi Kenaikan Pangkat, Pencatatan Gelar &amp; Pengesahan Masa Kerja Pegawai Negeri Sipil</b> <i>Realisation on Degree, Rank Increase dan Time Period of Civil Servant</i>	66
Tabell/Table	2. 17	<b>Rekapitulasi Realisasi Pensiun Pegawai Negeri Sipil</b> <i>Realisation of Civil Servant Pension</i>	67
Tabell/Table	2. 18	<b>Banyaknya Calon/Pegawai Negeri Sipil Menurut Departemen/ Non Departemen dan Golongan Dalam Kabupaten Aceh Utara</b> <i>Number of Candidate for Civil Service/Civil Servant According to Department/Non Department in North Aceh Regency</i>	68
Tabell/Table	2. 19	<b>Jumlah Sertifikat Hak Milik Bangunan yang Diberikan/ Diselesaikan Menurut Bulan</b> <i>Number of Right of Ownership of Building Given/Finished</i>	69
Tabell/Table	2. 20	<b>Jumlah Sertifikat Hak Guna Bangunan yang Diberikan/ Diselesaikan Menurut Bulan</b> <i>Number of Right of Use of Building Given/Finished</i>	70
Tabell/Table	2. 21	<b>Jumlah Sertifikat Hak Pakai dan Hak Pengelola yang Diterima/Diselesaikan Menurut Bulan</b> <i>Number of Right of Use and Right of Organizer Certificates Received/finished</i>	71
Tabell/Table	2. 22	<b>Jumlah Sertifikat Hak Tanggungan Yang Diberikan/Diselesaikan Menurut Bulan</b> <i>Number of Right of Use and Right of Buildings Given/finished</i>	72
Tabell/Table	2. 23	<b>Jumlah Sertifikat Tanah Waqaf Yang Diberikan/Diselesaikan Menurut Bulan</b> <i>Number of Waqf Lands of Buildings Given/finished</i>	73
Tabell/Table	2. 24	<b>Banyaknya Tindak Kriminalitas Per Jenis Kasus Di Wilayah Hukum Polres Lhokseumawe Menurut Kecamatan</b> <i>Number of Crime Cases in Law Area of Lhokseumawe Police Department by Sub Distric</i>	74
Tabell/Table	2. 25	<b>Banyaknya Tindak Kriminalitas Per Jenis Kasus Di Wilayah Hukum Polres Lhokseumawe Menurut Bulan</b> <i>Number of Crime Cases in Law Area of Lhokseumawe Police Department by Month</i>	79

## Daftar Tabel/List of Tables

---

Tabell/Table	2. 27	<b>Banyaknya Tindak Kriminalitas Per Jenis Kasus Di Wilayah Hukum Polres Aceh Utara Menurut Kecamatan</b> <i>Number of Crime Cases in Law Area of North Aceh Police Department by Sub Distric</i>	81
Tabell/Table	2. 28	<b>Perkembangan Tindak Kriminalitas per Jenis Kasus di Wilayah Tugas Polres Aceh Utara</b> <i>Development of Crime Cases in Law Area of North Aceh Police Department</i>	85
Tabell/Table	2. 29	<b>Banyaknya Perkara Pidana yang Diterima dan Diselesaikan Menurut Jenis Perkara oleh Pengadilan Negeri Aceh Utara Menurut Bulan</b> <i>Number of Criminals Cases Reported and Settleed by Kind of Cases by State Court of Justice in North Aceh Regency</i>	87
Tabell/Table	2. 30	<b>Banyaknya Penerimaan pada Kejaksaan Negeri Aceh Utara diperinci menurut Jenis Perkara</b> <i>Total Receive of Attorney officeof North Aceh Regency Detailed by Typeof Crime of Justice in North Aceh Regency</i>	91
Tabell/Table	2. 31	<b>Penyelesaian Perkara Pidana Bidang Tindak Pidana Umum dengan Acara Pemeriksaan Biasa dan Singkat pada Kejaksaan Negeri Aceh Utara</b> <i>Solving Criminal of CommonPublic an Injustice with Event of Ordinary Inspection and Shorten at Public Attorney of North Aceh Regency</i>	93
Tabell/Table	2. 32	<b>Hasil Dinas dan Hasil lelang Barang Temuan Bidang Tindak Pidana Umum Pada Kejaksaan Negeri Aceh Utara</b> <i>Result on Duty and Result of Auction of Found Goods of Common/ Public Doing an Injusticeat Public Attorney of North Aceh Regency</i>	95
Tabell/Table	2. 33	<b>Banyaknya Perkara Perdata yang Diterima dan Diselesaikan Menurut Bulan oleh Mahkamah Syari'ah Kabupaten Aceh Utara Menurut Bulan</b> <i>Number of Criminals Cases Reported and Settleed by Month by LawCourt of Syari'ah in North Aceh Regency</i>	96
Tabell/Table	2. 34	<b>Banyaknya Perkara Jinayat yang Diterima dan Diselesaikan Menurut Bulan oleh Mahkamah Syari'ah Kabupaten Aceh Utara Menurut Bulan</b> <i>Number of Jinayat Cases Reported and Settleed by Month by LawCourt of Syari'ah in North Aceh Regency</i>	97
Tabell/Table	2. 35	<b>Banyaknya Perkara yang Diterima dan Diselesaikan Menurut Jenis Perkara per Bulan oleh Mahkamah Syari'ah Kabupaten Aceh Utara Menurut Bulan</b> <i>Number of Jinayat Cases Reported and Settleed by Kind of Cases and by Month by LawCourt of Syari'ah in North Aceh Regency</i>	98
Tabell/Table	2. 36	<b>Keadaan Perkara Pidana yang Diterima dan Diselesaikan Menurut Jenis Perkara oleh Pengadilan Negeri Aceh Utara</b> <i>State Criminals Cases Reported and Settleed by Kind of Cases by State Court of Justice in North Aceh Regency</i>	100
Tabell/Table	2. 37	<b>Keadaan Perkara Perdata yang Diterima dan Diselesaikan Menurut Jenis Perkara oleh Pengadilan Negeri Aceh Utara</b> <i>State Civil Cases Reported and Settleed by Kind of Cases by State Court of Justice in North Aceh Regency</i>	101

Tabel/Table	2. 38	<b>Nama-nama Bupati Kabupaten Aceh Utara</b> <i>The Regent Names in North Aceh Regency</i>	102
Tabel/Table	2. 39	<b>Jumlah Kantor Polisi Menurut Kecamatan dan Wilayah Kerja di Kabupaten Aceh Utara</b> <i>The Number of Police Offices and Work Area in North Aceh Regency</i>	103
Tabel/Table	2. 40	<b>Jumlah Personil Polisi di Polsek/ Polsekta dan Polres/Polresta di Kabupaten Aceh Utara</b> <i>The Number of Police Personnel in Polsek/Polsekta and Polres/Polresta in North Aceh Regency</i>	104
Tabel/Table	2. 41	<b>Jumlah Kejahatan/Tindak Pidana Yang Dilaporkan di Kabupaten Aceh Utara</b> <i>The Number of Crimes / Offenses Reported (Crime Total ) in North Aceh Regency</i>	105
Tabel/Table	2. 42	<b>Jumlah Kejahatan/Tindak Pidana Yang Diselesaikan di Kabupaten Aceh Utara</b> <i>The Number of Crimes / Offenses Solved (Crime Total ) in North Aceh Regency</i>	106
Tabel/Table	2. 43	<b>Persentase Penyelesaian Tindak Pidana di Kabupaten Aceh Utara</b> <i>The Percentage of Completion of A Criminal Offense (Clearance Rate) in North Aceh Regency</i>	107
<b>BAB III</b>		<b>PENDUDUK DAN TENAGA KERJA</b> <i>Population and Employment</i>	
Tabel/Table	3. 1	<b>Jumlah Desa, Penduduk dan Seks Rasio Menurut Kecamatan</b> <i>Number of Villages, Population and Sex Ratio by Sub District</i>	119
Tabel/Table	3. 1.1	<b>Penduduk, Laju Pertumbuhan Penduduk, Distribusi Persentase Penduduk Kepadatan Penduduk, Rasio Jenis Kelamin Penduduk Menurut Kecamatan di Kabupaten Aceh Utara</b> <i>Population, Population Growth Rate, Percentage Distribution of Population, Population Density, and Population Sex Ratio by Subdistrict in Aceh Utara Regency</i>	120
Tabel/Table	3. 2	<b>Jumlah Penduduk Kabupaten Aceh Utara Menurut Kecamatan</b> <i>Number of Population in North Aceh Regency by Sub District</i>	121
Tabel/Table	3. 2.1	<b>Jumlah Penduduk Berumur 15 Tahun Keatas Menurut Jenis Kegiatan Selama Seminggu yang Lalu dan Jenis Kelamin di Kabupaten Aceh Utara</b> <i>Population Aged 15 Years and Over by Type of Activity During The Previous Week and Sex in Aceh Utara Regency</i>	122

Tabel/Table	3. 2.2	<b>Jumlah Penduduk Berumur 15 Tahun Ke Atas Menurut Pendidikan Tertinggi yang Ditempatkan dan Jenis Kegiatan Selama Seminggu yang Lalu di Kabupaten Aceh Utara</b> <i>Population Aged 15 Years and Over by Educational Attainment and Type of Activity During The Previous Week in Aceh Utara Regency</i>	123
Tabel/Table	3. 2.3	<b>Jumlah Penduduk Berumur 15 Tahun Keatas yang Bekerja Selama Seminggu yang Lalu Menurut Kelompok Umur dan Jenis Kelamin di Kabupaten Aceh Utara</b> <i>Population Aged 15 Years and Over Who Worked During the Previous Week by Age Group and Sex in Aceh Utara Regency,</i>	124
Tabel/Table	3. 2.4	<b>Jumlah Penduduk Berumur 15 Tahun Ke Atas yang Bekerja Selama Seminggu yang Lalu Menurut Lapangan Pekerjaan Utama dan Jenis Kelamin di Kabupaten Aceh Utara</b> <i>Population Aged 15 Years and Over Who Worked During the Previous Week by Main Industry and Sex in Aceh Utara Regency,</i>	125
Tabel/Table	3. 2.5	<b>Jumlah Penduduk Berumur 15 Tahun Ke Atas yang Bekerja Selama Seminggu yang Lalu Menurut Status Pekerjaan Utama dan Jenis Kelamin di Kabupaten Aceh Utara</b> <i>Population Aged 15 Years and Over Who Worked During the Previous Week by Main Employment Status and Sex in Aceh Utara Regenc</i>	126
Tabel/Table	3. 3	<b>Jumlah Penduduk, Rumah Tangga, Kepadatan Penduduk dan Rata-rata Penduduk per rumah Tangga Menurut Kecamatan</b> <i>Number of Population, Households, Density, and Average Population per-Household by Sub District</i>	127
Tabel/Table	3. 4	<b>Penduduk Menurut Kelompok Umur</b> <i>Number of Populations by Age Grouped</i>	128
Tabel/Table	3. 5	<b>Laju Pertumbuhan Penduduk Menurut Kecamatan</b> <i>Rate of Population Growth by Sub District</i>	129
Tabel/Table	3. 6	<b>Jumlah Pencari Kerja Belum Ditempatkan oleh Dinas Tenaga Kerja Menurut Pendidikan dan Jenis Kelamin</b> <i>Number of Undeployed Job Seekers by Education and Sex</i>	130
Tabel/Table	3. 7	<b>Jumlah Tenaga Kerja pada Perusahaan Industri Besar di Lhokseumawe Menurut Kewarganegaraan dan Jenis Kelamin</b> <i>Number of Man Powers at Large Establishment in Lhokseumawe by Citizenship and Sex</i>	131
Tabel/Table	3. 8	<b>Jumlah Pencari Kerja Terdaftar pada Dinas Tenaga Kerja Menurut Jenis Kelamin</b> <i>Number of Registered Job Seeker by Sex</i>	132
Tabel/Table	3. 9	<b>Jumlah Perusahaan dan Tenaga Kerja Menurut Sektor Usaha</b> <i>Number of Establishments and Man Power by Industry</i>	133
Tabel/Table	3. 10	<b>Jumlah Pencari Kerja Terdaftar pada Dinas Tenaga Kerja Menurut Pendidikan dan Jenis Kelamin</b> <i>Number of Registered Job Seeker by Education and Sex</i>	134

Tabel/Table	3. 11	Jumlah Pengurusan Akte Kelahiran Menurut Bulan <i>Number of Registration Birth Issues by Month</i>	135
Tabel/Table	3. 12	Target dan Realisasi Pengeluaran Kartu Tanda Penduduk <i>Target and Realization of Publication of ID</i>	136
<b>BAB IV</b>		<b>S O S I A L</b> <i>S o c i a l s</i>	
Tabel/Table	4. 1	Jumlah Tenaga Dokter Menurut Kecamatan <i>Number of Doctor by Sub District</i>	149
Tabel/Table	4. 1.1	Angka Partisipasi Sekolah (APS) Menurut Jenis Kelamin, Kelompok Umur Sekolah, dan Partisipasi Sekolah di Kabupaten Aceh Utara <i>School Enrolment Rate by Sex, Age Group, and School Participation in Aceh Utara Regency</i>	150
Tabel/Table	4. 1.2	Angka Partisipasi Murni (APM) dan Angka Partisipasi Kasar (APK) Menurut Jenjang Pendidikan di Kabupaten Aceh Utara <i>Net Enrolment Rate and Gross Enrolment Rate by Educational Level in Aceh Utara Regency,</i>	151
Tabel/Table	4. 1.3	Jumlah Sekolah, Murid, Guru, dan Rasio Murid-Guru Sekolah Dasar (SD) Menurut Kecamatan di Kabupaten Aceh Utara <i>Number of Schools, Pupils, Teachers, and School-Teacher Ratio of Primary Schools by Subdistrict in Aceh Utara Regency</i>	152
Tabel/Table	4. 1.4	Jumlah Sekolah, Murid, Guru, dan Rasio Murid-Guru Madrasah Ibtidaiyah (MI) Menurut Kecamatan di Kabupaten Aceh Utara, <i>Number of Schools, Pupils, Teachers, and School-Teacher Ratio of Madrasah Ibtidaiyah (MI) by Subdistrict in Aceh Utara Regency,</i>	153
Tabel/Table	4. 1.5	Jumlah Sekolah, Murid, Guru, dan Rasio Murid-Guru Sekolah Menengah Pertama Menurut Kecamatan di Kabupaten Aceh Utara <i>Number of Schools, Pupils, Teachers, and School-Teacher Ratio of Junior High Schools by Subdistrict in Aceh Utara Regency,</i>	154
Tabel/Table	4. 1.6	Jumlah Sekolah, Murid, Guru, dan Rasio Murid-Guru Madrasah Tsanawiyah (MTs) Menurut Kecamatan di Kabupaten Aceh Utara <i>Number of Schools, Pupils, Teachers, and School-Teacher Ratio of Madrasah Tsanawiyah (MTs) by Subdistrict in Aceh Utara Regency,</i>	155
Tabel/Table	4. 1.8	Jumlah Sekolah, Murid, Guru, dan Rasio Murid-Guru Madrasah Aliyah Menurut Kecamatan di Kabupaten Aceh Utara, <i>Number of Schools, Pupils, Teachers, and School-Teacher Ratio of Senior High Schools by Subdistrict in Aceh Utara</i>	156
Tabel/Table	4. 1.10	Jumlah Desa/Kelurahan yang Memiliki Fasilitas Sekolah Menurut Kecamatan dan Tingkat Pendidikan di Kabupaten Aceh Utara, 2018 <i>Number of Villages Having Educational Facilities by Subdistrict and Educational Level in Aceh Utara Regency, 2018</i>	157

## Daftar Tabel/List of Tables

---

Tabell/Table	4. 2	<b>Jumlah Tenaga Kesehatan Menurut Kecamatan</b> <i>Number of Paramedics by Sub Distric</i>	158
Tabell/Table	4. 2.1	<b>Jumlah Desa/Kelurahan Yang Memiliki Sarana Kesehatan Menurut Kecamatan di Kabupaten Aceh Utara, 2018</b> <i>Number of Villages Having Health Facilities by Subdistrict in Aceh Utara Regency, 2018</i>	159
Tabell/Table	4. 2.2	<b>Jumlah Tenaga Kesehatan Menurut Kecamatan di Kabupaten Aceh Utara</b> <i>Number of Medical Personnel by Subdistrict in Aceh Utara Regency</i>	160
Tabell/Table	4. 2.4	<b>Jumlah Rumah Sakit Umum, Rumah Sakit Khusus, Rumah Sakit/Rumah Bersalin, Puskesmas, Klinik/Balai Kesehatan, Posyandu, dan Polindes Menurut Kecamatan di Kabupaten Aceh Utara</b> <i>Number of General Hospital, Special Hospital, Maternity Hospital and Public Health Center, Medical Clinic, Integrated Service Post, Village maternity Cottage by Subdistrict in Aceh Utara Regency</i>	161
Tabell/Table	4. 2.9	<b>Jumlah Remaja Usia 15-24 Tahun yang Mendapat Penyuluhan Tentang Kesehatan Reproduksi (Kespro), HIV/AIDS, dan Keluarga Berencana (KB) Menurut Kecamatan di Kabupaten Aceh Utara</b> <i>Number of Young People Aged 15 - 24 Who Had Counselling on Reproductive Health, HIV/AIDS, and Family Planning by Subdistrict in Aceh Utara Regency</i>	162
Tabell/Table	4. 2.11	<b>Jumlah Klinik Keluarga Berencana (KKB) dan Pos Pelayanan Keluarga Berencana Desa (PPKBD) Menurut Kecamatan di Kabupaten Aceh Utara</b> <i>Number of Family Planning Clinics and Village Family Planning Service Units by Subdistrict in Aceh Utara Regency</i>	163
Tabell/Table	4. 2.12	<b>Jumlah Pasangan Usia Subur dan Peserta KB Aktif Menurut Kecamatan di Kabupaten Aceh Utara</b> <i>Number of Eligible Couples and Family Planning Participants by Subdistrict in, Aceh Utara Regency</i>	164
Tabell/Table	4. 3	<b>Sarana Kesehatan Dasar Menurut Kecamatan</b> <i>Number of Health Based Facilities by Sub Distric</i>	166
Tabell/Table	4. 3.1	<b>Jumlah Penduduk Menurut Kecamatan dan Agama yang Dianut di Kabupaten Aceh Utara</b> <i>Population by Subdistrict and Religion in Aceh Utara Regency</i>	167
Tabell/Table	4. 3.2	<b>Jumlah Tempat Peribadatan Menurut Kecamatan di Kabupaten Aceh Utara,</b> <i>Number of Worship Facilities by Subdistrict in Aceh Utara Regency,</i>	168
Tabell/Table	4. 3.3	<b>Jumlah Desa/Kelurahan yang Mengalami Bencana Alam Menurut Kecamatan di Kabupaten Aceh Utara, 2018</b> <i>Number of Villages that Had Natural Disaster by Subdistrict in Aceh Utara Regency, 2018</i>	169
Tabell/Table	4. 4	<b>Jumlah Balita Menurut Puskesmas</b> <i>Number of Children Under 5 Years by Puskesmas</i>	170
Tabell/Table	4. 4.1	<b>Jumlah Tindak Pidana Menurut Kepolisian Sektor di Kabupaten Aceh Utara</b> <i>Number of Reported Criminal Cases by Subdistrict Police Office in Aceh Utara Regency</i>	171
Tabell/Table	4. 4.2	<b>Persentase Penyelesaian Tindak Pidana Menurut Kepolisian Resort di Kabupaten Aceh Utara</b> <i>Percentage of Crime Clearance Rate by District Pollice Office in Aceh Utara Regency</i>	172

Tabell/Table	4. 5	<b>Jumlah Kematian Ibu Maternal Menurut Kecamatan</b> <i>Number of Mortality Maternal Mother by Sub District</i>	173
Tabell/Table	4. 5.2	<b>Garis Kemiskinan dan Penduduk Miskin di Kabupaten Aceh Utara</b> <i>Poverty Line and Number of Poor People in Aceh Utara Regency,</i>	174
Tabell/Table	4. 6	<b>Jumlah Bayi yang Telah Diimunisasi Lengkap (Berdasarkan Cakupan Campak) Menurut Puskesmas</b> <i>Number of Baby Which Have Been Immunize of Complete (Base on Group of Measles) by Puskesmas</i>	175
Tabell/Table	4. 7	<b>Jumlah Bayi Lahir Hidup dan Bayi Lahir Mati Menurut Kecamatan</b> <i>Number of Life Birth and Died Birth of Baby</i>	177
Tabell/Table	4. 8	<b>Banyaknya Penderita Penyakit</b> <i>Number of Patient</i>	178
Tabell/Table	4. 9	<b>Jumlah Tenaga Medis Menurut Jenis Kegiatan dan Status Pada Rumah Sakit Umum Daerah Cut Meutia</b> <i>Number of Medical Servants by Kind of Activity and Status at General Hospital Cut Meutia</i>	182
Tabell/Table	4. 10	<b>Kegiatan Rawat Inap Pada RSUD Cut Meutia</b> <i>Activity of Hospitalizing at General Hospital Cut Meutia</i>	186
Tabell/Table	4. 11	<b>Aktivitas Hari Buka Poliklinik-poliklinik Pada Rumah Sakit Umum Daerah Cut Meutia</b> <i>Activities of Polyclinics at General Hospital Cut Meutia</i>	187
Tabell/Table	4. 12	<b>Kegiatan Kebidanan Pada RSUD Cut Meutia</b> <i>Activity of Perinatology at General Hospital Cut Meutia</i>	188
Tabell/Table	4. 13	<b>Kegiatan Kebidanan dan Perinatology Pada RSUD Cut Meutia</b> <i>Activity of Perinatology</i>	189
Tabell/Table	4. 14	<b>Kegiatan Pembedahan Pada RSUD Cut Meutia</b> <i>Surgical Activity at General Hospital Cut Meutia</i>	190
Tabell/Table	4. 16	<b>Jumlah Peserta KB Menurut Alat Kontrasepsi</b> <i>Number of Family Planning Participants by Contracepcy Methode and Sub Distric</i>	191
Tabell/Table	4. 20	<b>Jumlah Sekolah Negeri dan Swasta Menurut Jenjang Pendidikan</b> <i>Number of State and Private School According to Education Level by Sub Distric</i>	193
Tabell/Table	4. 21	<b>Jumlah Sekolah Dasar Negeri dan Madrasah Ibtidaiyah</b> <i>Number of State and Islamic Elementary Schools by Sub Distric</i>	194
Tabell/Table	4. 22	<b>Jumlah Murid Sekolah Dasar Menurut Kecamatan</b> <i>Number of Elementary School Pupils by Sub Distric</i>	195

## Daftar Tabel/List of Tables

---

Tabell/Table	4. 23	<b>Jumlah Guru Sekolah Dasar Menurut Kecamatan</b> <i>Number of Elementary School's Teachers by Sub Distric</i>	196
Tabell/Table	4. 25	<b>Perbandingan Jumlah Sekolah, Siswa, Kelas dan Guru Sekolah Dasar Menurut Kecamatan</b> <i>Comparision of Number of Schools, Pupils, Classrooms, and Teachers of State Elementary Schools by Sub Distric</i>	197
Tabell/Table	4. 26	<b>Rata-rata Jumlah Siswa Pada Setiap Sekolah Dasar</b> <i>Average Number of Students at Each Elementary School by Sub Distric</i>	198
Tabell/Table	4. 27	<b>Rata-rata Jumlah Guru Pada Setiap Sekolah Dasar</b> <i>Average Number of Teachers at Each Elementary School by Sub Distric</i>	199
Tabell/Table	4. 28	<b>Rata-rata Jumlah Siswa Setiap Kelas Pada Sekolah Dasar</b> <i>Average Number of Students Each Classroom at Elementary School by Sub Distric</i>	200
Tabell/Table	4. 29	<b>Rata-rata Jumlah Siswa Terhadap Guru Pada Sekolah Dasar</b> <i>Average Number of Students From Teachers at Elementary School by Sub Distric</i>	201
Tabell/Table	4. 30	<b>Banyaknya Siswa Sekolah Dasar dan Madrasah Ibtidaiyah yang Putus Sekolah Menurut Kecamatan</b> <i>Number of Dropped Out Students at Elementary School and Islamic Elementary School by Sub Distric</i>	202
Tabell/Table	4. 31	<b>Jumlah Sekolah SLTP/MTs Negeri dan Swasta</b> <i>Number of State and Private Junior High Schools and Islamic Junior High Schools by Sub Distric</i>	203
Tabell/Table	4. 32	<b>Jumlah Murid SMP Negeri Menurut Kecamatan</b> <i>Number of State Junior High Schools Students by Sub Distric</i>	204
Tabell/Table	4. 34	<b>Jumlah Guru SLTP Berdasarkan Status Menurut Kecamatan</b> <i>Number of Junior High Schools Teachers Based on Status by Sub Distric</i>	205
Tabell/Table	4. 36	<b>Jumlah Gedung dan Ruangan Kelas SMP Negeri Menurut Kecamatan</b> <i>Number of Buildings and Classrooms of State Junior High Schools by Sub Distric</i>	206
Tabell/Table	4. 40	<b>Perbandingan Jumlah Sekolah, Siswa, Kelas dan Guru SLTP Menurut Kecamatan</b> <i>Comparision of Number of Schools, Pupils, Classrooms, and Teachers of Junior High Schools by Sub Distric</i>	207
Tabell/Table	4. 41	<b>Rata-rata Jumlah Siswa Pada Setiap SMP</b> <i>Average Number of Students at Each Junior High School by Sub Distric</i>	208
Tabell/Table	4. 42	<b>Rata-rata Jumlah Guru Pada Setiap SMP</b> <i>Average Number of Teachers at Each Junior High School</i>	209



Tabell/Table	4. 43	<b>Rata-rata Jumlah Siswa Setiap Kelas Pada SMP</b> <i>Average Number of Students Each Classroom at Junior High School by Sub Distric</i>	210
Tabell/Table	4. 44	<b>Rata-rata Jumlah Siswa Terhadap Guru Pada SMP</b> <i>Average Number of Students From Teachers at Junior High School by Sub Distric</i>	211
Tabell/Table	4. 45	<b>Banyaknya Siswa SLTP dan Madrasah Tsanawiyah yang Putus Sekolah Menurut Kecamatan</b> <i>Number of Dropped Out Students at Junior High School and Islamic Junior High School by Sub Distric</i>	212
Tabell/Table	4. 61	<b>Jumlah Lulusan Universitas Malikussaleh</b> <i>Number of Graduate of Malikussaleh University</i>	213
Tabell/Table	4. 62	<b>Jumlah Mahasiswa Baru Universitas Malikussaleh</b> <i>Number of New Student of Malikussaleh University</i>	214
Tabell/Table	4. 63	<b>Jumlah Tenaga Pengajar (Dosen) Tetap Universitas Malikussaleh</b> <i>Number of Instructur of Malikussaleh University</i>	215
Tabell/Table	4. 64	<b>Jumlah Mahasiswa Aktif Universitas Malikussaleh</b> <i>Number of Student of Malikussaleh University</i>	216
Tabell/Table	4. 65	<b>Jumlah Pemeluk Masing - masing Agama Menurut Kecamatan</b> <i>Number of Each Religious Followers by Sub Distric</i>	217
Tabell/Table	4. 67	<b>Jumlah Peristiwa Nikah dan Rujuk</b> <i>Number of Marriages and Reconciliations</i>	218
Tabell/Table	4. 68	<b>Jumlah Rumah Ibadah Menurut Kecamatan</b> <i>Number of Worship Places by Sub Distric</i>	221
Tabell/Table	4. 71	<b>Jumlah Pondok Pasantren Menurut Kecamatan</b> <i>Number of Moslem Boarding Schools by Subdistrict</i>	222
Tabell/Table	4. 72	<b>Jumlah Pondok Pesantren dan Santri Menurut Kecamatan</b> <i>Number of Moslem Boarding School and Student</i>	223
Tabell/Table	4. 73	<b>Jumlah Santri Pondok Pesantren yang Melaksanakan Jalur Sekolah/Tradisional dan Salafiah Menurut Kecamatan</b> <i>Number of Student at Moslem Boarding School Traditional and Salafiah Methode by Sub Distric</i>	224
Tabell/Table	4. 74	<b>Jumlah Ustadz Pondok Pesantren yang Melaksanakan Jalur Sekolah/Tradisional dan Salafiah Menurut Kecamatan</b> <i>Number of Teachers at Moslem Boarding School Traditional and Salafiah Methode by Sub Distric</i>	225
Tabell/Table	4. 75	<b>Banyaknya Sekolah Agama Negeri/Swasta Menurut Jenjang Pendidikan dan Kecamatan</b> <i>Number of State and Private Islamic Schools by Education Level and Sub Distric</i>	226

## Daftar Tabel/List of Tables

---

Tabel/Table	4. 76	Jumlah Madrasah Ibtidaiyah Negeri dan Swasta Menurut Kecamatan <i>Number of State and Private Islamic Elementary Schools</i>	227
Tabel/Table	4. 77	Jumlah Murid Madrasah Ibtidaiyah Negeri Menurut Kecamatan <i>Number of Students of State Islamic Elementary School</i>	228
Tabel/Table	4. 78	Jumlah Murid Madrasah Ibtidaiyah Swasta Menurut Kecamatan <i>Number of Students of Private Islamic Elementary Schoolby Sub District</i>	229
Tabel/Table	4. 79	Jumlah Lulusan Madrasah Ibtidaiyah <i>Number of Islamic Elementary School Graduates</i>	230
Tabel/Table	4. 80	Rata-rata Jumlah Siswa Pada Setiap Madrasah Ibtidaiyah Menurut Kecamatan <i>Average Number of Students at Each Islamic Elementary School by Sub Distric</i>	231
Tabel/Table	4. 81	Rata-rata Jumlah Siswa per Kelas Pada Setiap Madrasah Ibtidaiyah Menurut Kecamatan <i>Average Number of Student per Classroom at Each Islamic Elementary School by Sub Distric</i>	232
Tabel/Table	4. 82	Jumlah Madrasah Tsanawiyah Negeri dan Swasta Menurut Kecamatan <i>Number of State and Private Islamic Junior High Schoolsby Sub District</i>	233
Tabel/Table	4. 83	Jumlah Murid Madrasah Tsanawiyah Negeri Menurut Kecamatan <i>Number of Students at State Islamic Junior High Schoolby Sub District</i>	234
Tabel/Table	4. 84	Jumlah Murid Madrasah Tsanawiyah Swasta Menurut Kecamatan <i>Number of Students at Private Islamic Junior High Schoolby Sub District</i>	235
Tabel/Table	4. 85	Jumlah Lulusan Madrasah Tsanawiyah Menurut Kecamatan <i>Number of Graduates at Islamic Junior High Schoolby Sub District</i>	236
Tabel/Table	4. 86	Jumlah Madrasah Aliyah Negeri dan Swasta Menurut Kecamatan <i>Number of State and Private Islamic High Schoolsby Sub District</i>	237
Tabel/Table	4. 87	Jumlah Murid Madrasah Aliyah Negeri Menurut Kecamatan <i>Number of Students at State Islamic High Schoolby Sub District</i>	238
Tabel/Table	4. 88	Jumlah Murid Madrasah Aliyah Swasta Menurut Kecamatan <i>Number of Students at Private Islamic High Schoolby Sub District</i>	239
Tabel/Table	4. 89	Banyaknya Sarana Pendidikan Non Formal Menurut Kecamatan <i>Number of Non Formal Islamic Education Facilities by Sub District</i>	240
Tabel/Table	4. 90	Jumlah Guru Pendidikan Agama <i>Number of Teacher at Islamic School</i>	241
Tabel/Table	4. 91	Frekuensi Kejadian Bencana Alam Menurut Jenisnya Menurut Kecamatan <i>Frequency and kinds of Natural Disasterby Sub District</i>	242
Tabel/Table	4. 92	Banyaknya Lembaga Non-Profit yang Terdaftar <i>Number of Registered Non-Profit</i>	244

Tabell/Table	4. 93	<b>Rekapitulasi Bencana Alam</b> <i>Kabupaten Aceh Utara</i>	245
Tabell/Table	4. 94	<b>Rekapitulasi Bencana Alam Banjir Dalam Wilayah</b> <i>Kabupaten Aceh Utara</i>	247
Tabell/Table	4. 95	<b>Pengeluaran Rata-Rata Perkapita Sebulan Menurut Kelompok Bukan Makanan</b> <i>Average Expenditure Per Capita Per Month By Non Food Group</i>	248
Tabell/Table	4. 96	<b>Pengeluaran Rata-Rata Perkapita Sebulan Menurut Kelompok Makanan</b> <i>Average Expenditure Per Capita Per Month By Food Group</i>	249
<b>BAB V</b>		<b>P E R T A N I A N</b> <i>Agriculture</i>	
Tabell/Table	5. 1	<b>Luas Lahan Sawah dan Bukan Sawah Menurut Kecamatan</b> <i>Rice and Non-Rice Field Area by Sub Distric</i>	262
Tabell/Table	5. 1.1	<b>Luas Lahan Sawah Menurut Kecamatan dan Jenis Pengairan di Kabupaten Aceh Utara (hektar)</b> <i>Area of Wetland by Subdistrict and Type of Irrigation in Pasuruan Regency</i>	263
Tabell/Table	5. 1.2	<b>Luas Lahan Tegal/Kebun, Ladang/Huma, dan Lahan yang Sementara Tidak Diusahakan Menurut Kecamatan di Kabupaten Aceh Utara (hektar)</b> <i>Area of Dry Field/Garden, Shifting Cultivation, Land and Temporarily Unused Land by Subdistrict in Aceh Utara Regency (hectar)</i>	264
Tabell/Table	5. 1.3	<b>Luas Panen Padi Sawah dan Padi Ladang Menurut Kecamatan di Kabupaten Aceh Utara</b> <i>Harvested Area of Wetland and Dryland Paddy by Subdistrict in Aceh Utara Regency,</i>	265
Tabell/Table	5. 1.4	<b>Luas Panen Jagung, Kedelai, Kacang Tanah, Kacang Hijau, Ubi Kayu, Ubi Jalar Menurut Kecamatan di Kabupaten Aceh Utara</b> <i>Harvested Area of Maize, Soybean, Peanut, Mungbean, Cassava, and Sweet Potato by Subdistrict in Aceh Utara Regency,</i>	266
Tabell/Table	5. 2	<b>Luas Baku Sawah yang Diairi dengan Sistem Irigasi Menurut Kecamatan</b> <i>Rice Field Area Irrigated by Irrigation System by Sub Distric</i>	267
Tabell/Table	5. 2.1	<b>Luas Panen Tanaman Sayuran Menurut Kecamatan dan Jenis Tanaman di Kabupaten Aceh Utara (ha), 2018</b> <i>Harvested Area of Vegetables by Subdistrict and Kind of Plant in Aceh Utara Regency (ha), 2018</i>	268
Tabell/Table	5. 2.2	<b>Produksi Tanaman Sayuran Menurut Kecamatan dan Jenis Tanaman di Kabupaten Aceh Utara (kuintal), 2018</b> <i>Production of Vegetables by Subdistrict and Kind of Plant in Aceh Utara Regency (quintal), 2018</i>	269

## Daftar Tabel/List of Tables

---

Tabel/Table	5. 2.5	Luas Panen Tanaman Biofarmaka Menurut Kecamatan dan Jenis Tanaman di Kabupaten Aceh Utara (m2), 2018 <i>Harvested Area of Medicinal Plants by Subdistrict and Kind of Plant in Aceh Utara Regency (m2), 2018</i>	270
Tabel/Table	5. 3	Luas Sawah yang Ditanami Padi Satu , Dua dan Tiga Kali Setahun <i>Rice Field Area Planted Once , Twice and Third a Year by Sub Distric</i>	271
Tabel/Table	5. 3.1	Luas Areal Tanaman Perkebunan Menurut Kecamatan dan Jenis Tanaman di Kabupaten Aceh Utara (ribu ha) <i>Planted Area of Estate Crops by Subdistrict and Type of Crops in Aceh Utara Regency (thousand ha)</i>	272
Tabel/Table	5. 3.2	Produksi Perkebunan Menurut Kecamatan dan Jenis Tanaman di Kabupaten Aceh Utara (ribu ton) <i>Production of Estates by Subdistrict and Type of Crops in Aceh Utara Regency (thousand tons)</i>	273
Tabel/Table	5. 4	Luas Lahan Kering Menurut Penggunaan <i>Dried Field Area by Utilization</i>	274
Tabel/Table	5. 4.1	Populasi Ternak Menurut Kecamatan dan Jenis Ternak di Kabupaten Aceh Utara <i>Livestock Population by Subdistrict and Kind of Livestock in Aceh Utara Regency</i>	276
Tabel/Table	5. 4.2	Populasi Unggas Menurut Kecamatan dan Jenis Unggas di Kabupaten Aceh Utara, <i>Poultry Population by Subdistrict and Kind of Poultry in Aceh Utara Regency,</i>	277
Tabel/Table	5. 4.3	Jumlah Ternak yang Dipotong Menurut Kecamatan dan Jenis Ternak di Kabupaten Aceh Utara, 2018 <i>Livestock Slaughtered by Sub District and Kind of Livestock in Aceh Utara Regency, 2018</i>	279
Tabel/Table	5. 4.4	Ternak Keluar Unggas Antar Propinsi Menurut Kecamatan <i>Poultry Livestock Out Between Province By Sub District</i>	280
Tabel/Table	5. 4.5	JUMLAH RUMAH TANGGA PETERNAKAN (RTP) MENURUT KECAMATAN	281
Tabel/Table	5. 5	Jumlah Perahu/Kapal Menurut Kecamatan dan Jenis Kapal di Kabupaten Aceh Utara, 2018 <i>Number of Fishing Boats by Subdistrict and Type of Boat in Aceh Utara Regency, 2018</i>	282
Tabel/Table	5. 5.6	JUMLAH PASAR IKAN DAN PEDAGANG IKAN DALAM KABUPATEN ACEH UTARA, 2018 <i>Number of Fish Market and Merchant of Fish In District of North Aceh, 2018</i>	283
Tabel/Table	5. 5.7	JUMLAH PRODUKSI IKAN OLAHAN DAN PENGOLAH IKAN DALAM KABUPATEN ACEH UTARA 2018 <i>Number of Processing Fish and Processing Fish Farmer In District of North Aceh, 2018</i>	284
Tabel/Table	5. 5.8	JENIS USAHA GARAM RAKYAT DALAM KABUPATEN ACEH UTARA, 2018 <i>Number of Fish Market and Merchant of Fish In District of North Aceh, 2018</i>	286

Tabel/Table	5. 5.9	<b>Luas Kolam, Jumlah Produksi dan Jumlah Petani Budidaya Kolam Mina Padi Menurut Kecamatan</b> <i>Area of Earthen Dams, Productions, and Number of Farmers North Aceh, Fishpond Cultivation by Sub Distric 2018</i>	287
Tabel/Table	5. 5.10	<b>Luas Kolam, Jumlah Produksi dan Jumlah Petani Budidaya Kolam Air Deras Menurut Kecamatan</b> <i>Area of Earthen Dams, Productions, and Number of Farmers North Aceh, Fishpond Cultivation by Sub Distric 2018</i>	288
Tabel/Table	5. 5.11	<b>JUMLAH NILAI PRODUKSI PER JENIS KOMODITAS AIR PAYAU YANG DIBUDIDAYAKAN DALAM KABUPATEN ACEH UTARA</b> <i>Number of Production value by Kinds of Cultivated Comodity Brackish Water In District Of North Aceh 2018 (000 RUPIAH)</i>	289
Tabel/Table	5. 5.13	<b>JUMLAH SARANA PRASARANA PRODUKSI BUDIDAYA DALAM KABUPATEN ACEH UTARA, 2018</b> <i>Number of Shrimp Hathchery, Fish Seed Hall, Unit Fish Seeding People and Other Fasilities Fish Cultivated District of North Aceh 2018</i>	291
Tabel/Table	5. 5.14	<b>NILAI PRODUKSI PERIKANAN LAUT MENURUT JENIS BINATANG LUNAK DALAM KABUPATEN ACEH UTARA</b> <i>Marine Fisheries Production Value By Type Soft Animals In District of North Aceh 2018 (000 RUPIAH)</i>	292
Tabel/Table	5. 5.15	<b>KONDISI LINGKUNGAN HIDUP PESISIR DALAM KABUPATEN ACEH UTARA, 2018</b> <i>CONDITION OF COASTAL ENVIRONMENT IN NORTH ACEH DISTRIC ,2018</i>	293
Tabel/Table	5. 5.16	<b>PRODUKSI PERIKANAN LAUT MENURUT JENIS IKAN DALAM KABUPATEN ACEH UTARA, 2018</b> <i>Marine Fisheries Production By Type of Fish In District of North Aceh 2018</i>	294
Tabel/Table	5. 6	<b>Luas Tanam, Luas Panen, Produktivitas dan Produksi Intensifikasi Padi Menurut Kecamatan</b> <i>Plantation Area, Harvesting Area, Productivity, and Production of Paddy by Sub Distric</i>	304
Tabel/Table	5. 7	<b>Luas Tanam, Luas Panen, Produktivitas dan Produksi Kedelai Menurut Kecamatan</b> <i>Plantation Area, Harvesting Area, Productivity, and Production of Soybeans by Sub Distric</i>	305
Tabel/Table	5. 8	<b>Luas Tanam, Luas Panen, Produktivitas dan Produksi Jagung Menurut Kecamatan</b> <i>Plantation Area, Harvesting Area, Productivity, and Production of Corns by Sub Distric</i>	306
Tabel/Table	5. 9	<b>Luas Tanam, Luas Panen, Produktivitas dan Produksi Kacang Tanah Menurut Kecamatan</b> <i>Plantation Area, Harvesting Area, Productivity, and Production of Peanuts by Sub Distric</i>	307
Tabel/Table	5. 10	<b>Luas Tanam, Luas Panen, Produktivitas dan Produksi Kacang Hijau Menurut Kecamatan</b> <i>Plantation Area, Harvesting Area, Productivity, and Production of Green Peanut by Sub Distric</i>	308

## Daftar Tabel/List of Tables

---

Tabel/Table	5. 11	<b>Luas Tanam, Luas Panen, Produktivitas dan Produksi Ubi Kayu Menurut Kecamatan</b> <i>Plantation Area, Harvesting Area, Productivity, and Production of Cassava by Sub Distric</i>	309
Tabel/Table	5. 12	<b>Luas Tanam, Luas Panen, Produktivitas dan Produksi Ubi Jalar Menurut Kecamatan</b> <i>Plantation Area, Harvesting Area, Productivity, and Production of Sweet Potatoes by Sub Distric</i>	310
Tabel/Table	5. 13	<b>Luas Tanam, Luas Panen, Produktivitas dan Produksi Kacang Panjang Menurut Kecamatan</b> <i>Plantation Area, Harvesting Area, Productivity, and Production of Long Peanuts by Sub Distric</i>	311
Tabel/Table	5. 14	<b>Luas Tanam, Luas Panen, Produktivitas dan Produksi Cabe Menurut Kecamatan</b> <i>Plantation Area, Harvesting Area, Productivity, and Production of Chilli by Sub Distric</i>	312
Tabel/Table	5. 15	<b>Luas Tanam, Luas Panen, Produktivitas dan Produksi Tomat Menurut Kecamatan</b> <i>Plantation Area, Harvesting Area, Productivity, and Production of Tomatoes by Sub Distric</i>	313
Tabel/Table	5. 16	<b>Luas Tanam, Luas Panen, Produktivitas dan Produksi Terong Menurut Kecamatan</b> <i>Plantation Area, Harvesting Area, Productivity, and Production of Egg Plant by Sub Distric</i>	314
Tabel/Table	5. 17	<b>Luas Tanam, Luas Panen, Produktivitas dan Produksi Kelimun Menurut Kecamatan</b> <i>Plantation Area, Harvesting Area, Productivity, and Production of Cucumber by Sub Distric</i>	315
Tabel/Table	5. 18	<b>Luas Tanam, Luas Panen, Produktivitas dan Produksi Bayam Menurut Kecamatan</b> <i>Plantation Area, Harvesting Area, Productivity, and Production of Spinages by Sub Distric</i>	316
Tabel/Table	5. 19	<b>Luas Tanam, Luas Panen, Produktivitas dan Produksi Semangka Menurut Kecamatan</b> <i>Plantation Area, Harvesting Area, Productivity, and Production of Watermelon by Sub Distric</i>	317
Tabel/Table	5. 20	<b>Luas Tanam, Luas Panen, Produktivitas dan Produksi Kangkung Menurut Kecamatan</b> <i>Plantation Area, Harvesting Area, Productivity, and Production of Kangkung by Sub Distric</i>	318
Tabel/Table	5. 21	<b>Luas Tanam, Luas Panen, Produktivitas dan Produksi Cabe Rawit Menurut Kecamatan</b> <i>Plantation Area, Harvesting Area, Productivity, and Production of Small Chilli by Sub Distric</i>	319
Tabel/Table	5. 22	<b>Realisasi Penggunaan Pestisida Untuk Tanaman Padi Menurut Kecamatan</b> <i>Realisation of Pesticide for Paddy by Sub District</i>	320

Tabel/Table	5. 24	<b>Perkembangan Luas Tanam, Luas Panen dan Produksi Tanaman Padi, Palawija dan Hortikultura</b> <i>Development Plantation Area, Harversting Area and Production of Paddy, Palawija and Horticultura</i>	321
Tabel/Table	5. 26	<b>Jumlah Alat Pertanian Menurut Jenis</b> <i>Number of Agricultural Tools by Kinds</i>	322
Tabel/Table	5. 43	<b>Jumlah Petugas Peternakan Menurut Kecamatan</b> <i>Number of Animal Husbandry Officials by Sub District</i>	323
Tabel/Table	5. 44	<b>Populasi Ternak Besar Sapi Menurut Kecamatan</b> <i>Livestock Population of Cow by Sub Distric</i>	324
Tabel/Table	5. 45	<b>Populasi Ternak Besar Kerbau Menurut Kecamatan</b> <i>Livestock Population of Buffalo by Sub Distric</i>	325
Tabel/Table	5. 46	<b>Populasi Ternak Kecil Kambing Menurut Kecamatan</b> <i>Small Livestock Population of Goat by Sub Distric</i>	326
Tabel/Table	5. 47	<b>Populasi Ternak Kecil Domba Menurut Kecamatan</b> <i>Small Livestock Population of Sheep by Sub Distric</i>	327
Tabel/Table	5. 48	<b>Populasi Ternak Unggas Menurut Kecamatan</b> <i>Poultry Population by Sub Distric</i>	328
Tabel/Table	5. 49	<b>Pemotongan Ternak Besar Sapi Menurut Kecamatan</b> <i>Slaughtered Livestock of Cow by Sub Distric</i>	329
Tabel/Table	5. 50	<b>Pemotongan Ternak Besar Kerbau Menurut Kecamatan</b> <i>Slaughtered Livestock of Buffalo by Sub Distric</i>	330
Tabel/Table	5. 51	<b>Pemotongan Ternak Kecil Kambing Menurut Kecamatan</b> <i>Slaughtered Small Livestock of Goat by Sub Distric</i>	331
Tabel/Table	5. 52	<b>Pemotongan Ternak Kecil Domba Menurut Kecamatan</b> <i>Slaughtered Small Livestock of Sheep by Sub Distric</i>	332
Tabel/Table	5. 53	<b>Pemotongan Ternak Unggas Menurut Kecamatan</b> <i>Poultry Slaughtered by Sub Distric</i>	333
Tabel/Table	5. 54	<b>Produksi Telur Ternak Unggas Menurut Kecamatan</b> <i>Egg Production by Kind of Poultry by sub Districts</i>	334
Tabel/Table	5. 55	<b>Jumlah Ternak Yang Divaksinasi Menurut Kecamatan</b> <i>The Amount of Vaccinated Livestocks And Poultry by Sub Districts</i>	335
Tabel/Table	5. 56	<b>Produksi dan Nilai Produksi Ikan Hasil Perikanan Laut Menurut Kecamatan</b> <i>Sea Fish Production and Value by Sub Distric</i>	336
Tabel/Table	5. 57	<b>Produksi dan Nilai Produksi Ikan Hasil Perikanan Laut Menurut Jenis Ikan</b> <i>Sea Fish Production and Value by Type of Fish</i>	337

## Daftar Tabel/List of Tables

---

Tabel/Table	5. 60	<b>Produksi dan Nilai Produksi Binatang Berkulit Keras Hasil Perikanan Laut Menurut Kecamatan</b> <i>Sea Fish Production and Value by Sub District</i>	342
Tabel/Table	5. 61	<b>Produksi dan Nilai Produksi Binatang Berkulit Keras Hasil Perikanan Laut Menurut Jenis Hewan</b> <i>Sea Fish Production and Value by Type of Animal</i>	343
Tabel/Table	5. 62	<b>Luas Tambak Menurut Teknologi Budidaya</b> <i>Areal of Earthen Dam by Cultivation Technology</i>	344
Tabel/Table	5. 63	<b>Produksi Tambak Menurut Teknologi Budidaya</b> <i>Production of Earthen Dam by Cultivation Technology</i>	345
Tabel/Table	5. 64	<b>Jumlah Petani Tambak Menurut Kategori</b> <i>Number of Earthen Dam Farmer by Category</i>	346
Tabel/Table	5. 65	<b>Luas Kolam, Jumlah Produksi dan Jumlah Petani Budidaya Kolam Air Tenang Menurut Kecamatan</b> <i>Area of Earthen Dams, Productions, and Number of Farmers Fishpond Cultivation by Sub District</i>	347
Tabel/Table	5. 66	<b>Jumlah Produksi Daging dan Komsumsi Ternak Kecil Menurut Kecamatan (Kg)</b> <i>The amount of meat production and consumption of small livestock</i>	348
Tabel/Table	5. 67	<b>Jumlah Produksi Daging Unggas Menurut Kecamatan (Kg)</b> <i>Production of Fishpond Cultivation by Kinds of Cultivated Commodity</i>	349
Tabel/Table	5. 68	<b>Produksi Tambak Menurut Jenis Komoditi yang Dipelihara</b> <i>Production of Earthen Dams by Kinds of Cultivated Commodity</i>	350
Tabel/Table	5. 69	<b>Ternak Masuk Unggas Antar Kabupaten Menurut Kecamatan (Ekor/Tail)</b> <i>Poultry Livestock Entry Between Districts By Sub Districts</i>	351
Tabel/Table	5. 70	<b>Jumlah RTP/Perusahaan Perikanan Laut Menurut Kategori Besarnya Usaha</b> <i>Number of RTP / Company Marine Fisheries by Size of the Business Category</i>	352
Tabel/Table	5. 71	<b>Jumlah Nelayan Tangkap Perikanan Laut Menurut Kecamatan</b> <i>Number of Marine Fishermen by Sub District</i>	354
Tabel/Table	5. 72	<b>Jumlah Perahu/Kapal Perikanan Laut Menurut Kategori Perahu/Kapal</b> <i>Number of Boat Marine Fisheries by Boat/Ship Category</i>	355
Tabel/Table	5. 73	<b>Jumlah Unit Penangkap Perikanan Laut Menurut Jenis Alat Penangkap</b> <i>Number of Marine Fishing Equipment Units by Fishing Equipment Type</i>	357
Tabel/Table	5. 74	<b>Luas Jaringan Irigasi</b> <i>Irrigation Network Area</i>	366



Tabel/Table	5. 75	<b>Panjang Jaringan Irigasi</b> <i>Irrigation Network Distance</i>	367
Tabel/Table	5. 76	<b>Ternak Masuk Kerbau/Bufalo dan Sapi/Cow Antar Provinsi Menurut Kecamatan (Eko)</b> <i>Livestock Entry Buffalo and Cow Inter-Provincial By Districts</i>	369
Tabel/Table	5. 77	<b>Ternak Masuk Kambing dan Domba Antar Kabupaten Menurut Kecamatan (Ekor/Tail)</b> <i>Livestock Entry Goat and Sheep Between Districts By Districts</i>	370
Tabel/Table	5. 78	<b>Ternak Masuk Unggas Antar Provinsi Menurut Kecamatan (Ekor/Tail)</b> <i>Livestock Entry of Poultry Between Provinces By Districts</i>	371
Tabel/Table	5. 79	<b>Ternak Keluar Kerbau/Bufalo dan Sapi/Cow Antar Kabupaten Menurut Kecamatan (I)</b> <i>Livestock Out Buffalo and Cow Between Districts By Districts</i>	372
Tabel/Table	5. 80	<b>Ternak keluar Kambing dan Domba Antar Kabupaten Menurut Kecamatan (Ekor/Tail)</b> <i>Livestock Out Goat and Sheep Between Districts By Districts</i>	373
Tabel/Table	5. 81	<b>Ternak Keluar Unggas Antar Kabupaten Menurut Kecamatan (Ekor/Tail)</b> <i>Poultry Livestock Out Between Districts By Districts</i>	374
Tabel/Table	5. 82	<b>Ternak Keluar Kerbau/Bufalo dan Sapi/Cow Antar Kabupaten Menurut Kecamatan(Ek)</b> <i>Livestock Out of Buffalo and Cow Between Provinces By Districts</i>	375
Tabel/Table	5. 83	<b>Jumlah Konsumsi Daging Unggas Menurut Kecamatan (Kg)</b> <i>The Amount of Consumption of Poultry Meat</i>	376
Tabel/Table	5. 84	<b>Jumlah Produksi Per Jenis Komoditas Air Tawar Yang Dibudidayakan</b> <i>Number of Production By Kinds Of Cultivated Fresh Water In Sub District</i>	377
Tabel/Table	5. 85	<b>Produksi Perikanan Laut Menurut Jenis Binatang Lunak</b> <i>Marine Fisheries Production By Type Soft Animals</i>	379
Tabel/Table	5. 86	<b>Jumlah Produksi Per Jenis Komoditas Air Payau Yang Dibudidayakan</b> <i>Number Of Production By Kinds Of Cultivated Comodity Brackish Water</i>	380
<b>BAB VI</b>		<b>PERINDUSTRIAN</b> <i>Manufacturing</i>	
Tabel/Table	6. 1	<b>Jumlah Pelanggan dan Air yang Disalurkan Menurut Pelanggan di Kabupaten Aceh Utara, 2016</b> <i>Number of Customer and Distributed Clean Water by Type of Customers in Aceh Utara Regency, 2016</i>	387
Tabel/Table	6. 8	<b>Realisasi Penerimaan dan Pemasaran Premium Pada Depot Pertamina Lhokseumawe Menurut Bulan</b> <i>Monthly Receipts and Marketing of Premium by Depot Pertamina Lhokseumawe</i>	388
Tabel/Table	6. 9	<b>Realisasi Penerimaan dan Pemasaran Solar Pada Depot Pertamina Lhokseumawe Menurut Bulan</b> <i>Monthly Receipts and Marketing of Solar by Depot Pertamina Lhokseumawe</i>	389

## Daftar Tabel/List of Tables

---

Tabel/Table	6. 10	Realisasi Penerimaan dan Pemasaran Elpiji Isi 12 Kg Pada Depot Pertamina Lhokseumawe Menurut Bulan <i>Monthly Receipts and Marketing of 12 Kilograms Weight LPG by Depot Pertamina Lhokseumawe</i>	390
Tabel/Table	6. 11	Realisasi Penerimaan dan Pemasaran Elpiji Isi 50 Kg Pada Depot Pertamina Lhokseumawe Menurut Bulan <i>Monthly Receipts and Marketing of 50 Kilograms Weight LPG by Depot Pertamina Lhokseumawe</i>	391
Tabel/Table	6. 15	Produksi Bulanan Pupuk Urea dan Ammonia PT Pupuk Iskandar Muda <i>Monthly Production of Urea and Ammonia of PT PIM</i>	392
Tabel/Table	6. 16	Penjualan Bulanan Pupuk Urea dan Ammonia PT Pupuk Iskandar Muda <i>Monthly Sold of Urea and Ammonia of PT PIM</i>	393
Tabel/Table	6. 17	Jumlah Tenaga Kerja PT Pupuk Iskandar Muda (PIM) <i>Number of Labour of PT Pupuk Iskandar Muda (PIM)</i>	394
Tabel/Table	6. 18	Jumlah Pengapalan Hasil Produksi PT PIM <i>Number of Shipments of PT PIM</i>	395
<b>BAB VII</b>		<b>PERDAGANGAN</b> <i>T r a d e</i>	
Tabel/Table	7. 1	Jumlah Perusahaan Menurut Bentuk Badan Hukum di Kabupaten Aceh Utara, 2014-2018 <i>Number of Establishments by Type of Business Entity in Aceh Utara Regency, 2014-2018</i>	401
Tabel/Table	7. 4	Jumlah Koperasi Menurut Jenis Koperasi dan Kecamatan <i>Number of Cooperatives By Type Of Cooperative And Subdistrict</i>	402
Tabel/Table	7. 11	Penyaluran Beras Menurut Dasar Prinlog Perum Bulog Sub Divre Lhokseumawe <i>Rice Distribution by Prinlog Perum Bulog Sub Divre Lhokseumawe</i>	403
Tabel/Table	7. 12	Penyaluran Beras Di Luar Golongan Anggaran Perum Bulog Sub Drive Lhokseumawe <i>Rice Distribution by Outside Prinlog Perum Bulog Sub Drive Lhokseumawe</i>	404
Tabel/Table	7. 13	Jumlah Stok Beras Di Gudang Sub Divre Lhokseumawe <i>Total Stocks of Rice at Sub Divre Lhokseumawe by Month</i>	405
Tabel/Table	7. 14	Realisasi Pengadaan Beras Dalam Negeri Perum Bulog Sub Drive Lhokseumawe <i>Realization Stock of Rice by Regional Division Sub Divre Lhokseumawe</i>	406

Tabell/Table	7. 15	Pemasukan Beras Dari Luar Negeri (IMPORT) Perum Bulog Sub Drive Lhokseumawe <i>Import of Rice for Another Bulog Division Sub Divre Lhokseumawe</i>	407
Tabell/Table	7. 16	Pemasukan Beras Untuk Perum Bulog Lain Perum Bulog Sub Drive Lhokseumawe <i>Move In of Rice for Another Bulog Division Sub Divre Lhokseumawe</i>	408
Tabell/Table	7. 17	Pengeluaran Beras Untuk Perum Bulog Lain (MOVE OUT) Perum Bulog Sub Drive Lhokseumawe <i>Move Out of Rice for Another Bulog Division Sub Divre Lhokseumawe</i>	409
Tabell/Table	7. 23	Pemasukan Beras Untuk Perum Bulog Lain (MOVE IN) Perum Bulog Sub Divre Lhokseumawe (KG) <i>Move in of Rice for Another BULOG Perum Bulog Sub Divre Lhokseumawe (KG)</i>	410
<b>BAB VIII</b>		<b>PENDAPATAN REGIONAL</b> <i>Regional Income</i>	
Tabell/Table	8. 1	Produk Domestik Bruto Atas Dasar Harga Berlaku Menurut Lapangan Usaha (miliar rupiah) <i>Gross Domestic Product at Current Market Prices by Industry (billion rupiahs)</i>	421
Tabell/Table	8. 2	Produk Domestik Bruto Atas Dasar Harga Konstan 2010 Menurut Lapangan Usaha (miliar rupiah) <i>Gross Domestic Product at 2010 Constant Market Prices by Industry (billion rupiahs)</i>	424
Tabell/Table	8. 3	Distribusi Persentase Produk Domestik Bruto Atas Dasar Harga Berlaku Menurut Lapangan Usaha <i>Percentage Distribution of Gross Domestic Product at Current Market Prices by Industry</i>	427
Tabell/Table	8. 4	Laju Pertumbuhan Produk Domestik Bruto Atas Dasar Harga Konstan 2010 Menurut Lapangan Usaha (persen) <i>Growth Rate of Gross Domestic Product at 2010 Constant Market Prices by Industry (percent)</i>	430
Tabell/Table	8. 5	Produk Domestik Bruto Menurut Jenis Pengeluaran Atas Dasar Harga Berlaku (miliar rupiah) <i>Gross Domestic Product by Type of Expenditure at Current Market Prices (billion rupiahs)</i>	433
Tabell/Table	8. 6	Produk Domestik Bruto Menurut Jenis Pengeluaran Atas Dasar Harga Berlaku (miliar rupiah) <i>Gross Domestic Product by Type of Expenditure at Current Market Prices (billion rupiahs)</i>	434

<b>BAB IX</b>		<b>Keuangan dan Harga</b> <i>Finance and Prices</i>	
Tabel/Table	9. 1	<b>Penerimaan zakat, Infaq dan Sadaqah Pada Baitul Mal Kota Lhokseumawe (Rupiah)</b> <i>Zakat, Infaq, and shadaqah Receivemnt in Lhokseumawe Municipality (Rupiahs)</i>	438
Tabel/Table	9. 4	<b>Laju Inflasi Kota Lhokseumawe Menurut Kelompok Pengeluaran</b> <i>Inflation Rate in Lhokseumawe City by Expenditure Groups</i>	439
Tabel/Table	9. 5	<b>Indeks Harga Konsumen (IHK) Kota Lhokseumawe Menurut Kelompok Pengeluaran</b> <i>Consument Price Indices in Lhokseumawe City by Expenditure Groups</i>	440
Tabel/Table	9. 6	<b>Rencana, Target dan Realisasi Pencapaian Penerimaan Pada Perum Pegadaian Cabang Lhokseumawe</b> <i>Target and Realization of Monthly Receipt Achievement at Lhokseumawe Representative of Pawn Office</i>	441
Tabel/Table	9. 7	<b>Persentase Perbandingan Jumlah Penyaluran Kredit Menurut Klasifikasi/Golongan Uang Pinjam</b> <i>Percentage Comparison of Total Credit Delivery by Classification/Group of Source of Money</i>	442
Tabel/Table	9. 8	<b>Perkembangan Kredit dan Lelang Pada Perum Pegadaian Cabang Lhokseumawe Menurut Bulan</b> <i>Trend of Monthly Credit and Auction at Lhokseumawe Representative of Pawn Office</i>	443
Tabel/Table	9. 9	<b>Jumlah Barang Agunan Berdasarkan Klasifikasi Penggolongan Pada Perum Pegadaian Cabang Lhokseumawe</b> <i>Number of Guarantee Materials by Group Classification at Lhokseumawe Representative of Pawn Office</i>	444
Tabel/Table	9. 10	<b>Jumlah Nasabah Pemakai Jasa Kredit Pada Perum Pegadaian Cabang Lhokseumawe Menurut Tujuan Penggunaan</b> <i>Number of Consumers as Credit User at Lhokseumawe Representative of Pawn Office by Purpose</i>	445
Tabel/Table	9. 11	<b>Penghimpunan Dana Rupiah Berupa Giro, Deposito dan Tabungan Pada Bank Umum Pemerintah</b> <i>Outstanding Funds for Demand Deposits, Time Deposits and Saving Deposits at Government Banks</i>	446
Tabel/Table	9. 12	<b>Penghimpunan Dana Rupiah Berupa Giro, Deposito dan Tabungan Pada Bank Swasta Nasional</b> <i>Outstanding Funds for Demand Deposits, Time Deposits and Saving Deposits at Private Banks</i>	447
Tabel/Table	9. 13	<b>Penghimpunan Dana Rupiah Berupa Giro, Deposito dan Tabungan Pada Bank Umum Pemerintah &amp; Swasta Nasional</b> <i>Outstanding Funds for Demand Deposits, Time Deposits and Saving Deposits at Government and Private Banks</i>	448

Tabel/Table	9. 14	Posisi Kredit Perbankan Pada Bank Umum Pemerintah dan Bank Swasta Nasional Menurut Bulan <i>Outstanding Credits Position at Government and Private Banks</i>	449
Tabel/Table	9. 15	Posisi Kredit Perbankan Pada Bank Umum Pemerintah dan Bank Swasta Nasional Dirinci Menurut Penggunaan <i>Outstanding Credits Position by Purpose at Government and Private Banks</i>	450
Tabel/Table	9. 16	Posisi Kredit Perbankan Pada Bank Umum Pemerintah Dirinci Menurut Penggunaan <i>Outstanding Credits Position by Purpose at Government Banks</i>	451
Tabel/Table	9. 17	Posisi Kredit Perbankan Pada Bank Swasta Nasional Dirinci Menurut Penggunaan <i>Outstanding Credits Position by Purpose at Private Banks</i>	452
Tabel/Table	9. 18	Posisi Kredit Perbankan Menurut Jenis Valuta Dirinci Menurut Bulan <i>Banking Credits Position by Currency</i>	453
Tabel/Table	9. 19	Posisi Kredit Perbankan Pada Bank Umum Pemerintah dan Bank Swasta Nasional Menurut Golongan Debitur <i>Outstanding Credits Position by Debitor of Group at Government and Private Banks</i>	454
Tabel/Table	9. 20	Posisi Kredit Menurut Sektor Ekonomi Pada Bank Umum Pemerintah <i>Outstanding Credits Position by Economic Sector at Government Banks</i>	455
Tabel/Table	9. 21	Posisi Kredit Menurut Sektor Ekonomi Pada Bank Swasta Nasional <i>Outstanding Credits Position by Economic Sector at Private Banks</i>	457
Tabel/Table	9. 22	Posisi Kredit Menurut Sektor Ekonomi Pada Bank Umum Pemerintah dan Bank Swasta Nasional <i>Outstanding Credits Position by Economic Sector at Government and Private Banks</i>	459
Tabel/Table	9. 23	Posisi Kredit UMKM Pada Bank Umum Pemerintah dan Bank Swasta Nasional Dirinci <i>Outstanding Small-Scale Business Credits Position at Government and Private Banks</i>	461
Tabel/Table	9. 24	Posisi Kredit Non Usaha Kecil (Non-UMKM) Pada Bank Umum Pemerintah dan Bank Swasta Nasional Dirinci Menurut Bulan <i>Outstanding Small-Scale Business Credits Position at Government and Private Banks</i>	462
Tabel/Table	9. 25	Posisi KUK dan Non KUK Pada Bank Umum Pemerintah dan Bank Swasta Nasional Dirinci Menurut Bulan <i>Outstanding Small-Scale Business Credits Position at Government and Private Banks</i>	463

## Daftar Tabel/List of Tables

---

Tabell/Table	9. 26	<b>Penghimpunan Valuta Asing Berupa Giro, Deposito &amp; Tabungan Pada Bank Umum Pemerintah, Bank Swasta Nasional dan Bank Perkreditan Rakyat</b> <i>Outstanding Funds for Demand Deposits, Time Deposits and Saving Deposits in Foreign Exchange at Government, Private and Rural Credit Banks</i>	464
Tabell/Table	9. 27	<b>Kurs Tengah Transaksi Bank Indonesia</b> <i>Selected Foreign Exchange Middle Rates Indonesian Bank</i>	465
Tabell/Table	9. 28	<b>Jumlah Tabungan dan Simpanan Berjangka (Deposito) Pada Bank Umum Pemerintah, Bank Swasta Nasional &amp; Bank Perkreditan Rakyat</b> <i>Outstanding Saving and Time Deposits at Government, Private and Rural Credit Banks</i>	467
Tabell/Table	9. 29	<b>Penyaluran Zakat, Infaq, dan shadaqah (ZIS) Menurut Senif pada Baitul Mal Kota Lhokseumawe</b> <i>Distribution of Zakat, Infaq, and Sadaqah (ZIS) According to Senif the Baitul Mal Lhokseumawe</i>	468
Tabell/Table	9. 53	<b>Jumlah Kasus dan Jumlah Jaminan yang Dibayarkan Pada Program Jaminan Hari Tua (JHT) Menurut Bulan</b> <i>Number of Case and Warranty Which Paid for Warranty Program for Jamsostek Members by Month</i>	469
Tabell/Table	9. 54	<b>Jumlah Kasus dan Jumlah Jaminan yang Dibayarkan Pada Program Jaminan Kematian (JKM) Menurut Bulan</b> <i>Number of Case and Warranty Which Paid for Deathly Warranty Program for Jamsostek Members by Month</i>	470
Tabell/Table	9. 55	<b>Jumlah Kasus dan Jumlah Jaminan yang Dibayarkan Pada Program Jaminan Kecelakaan Kerja (JKK) Menurut Bulan</b> <i>Number of Case and Warranty Which Paid for Work Warranty Program for Jamsostek Members by Month</i>	471
Tabell/Table	9. 56	<b>Jumlah Kasus dan Jumlah Jaminan yang Dibayarkan Pada Program Jaminan Pensiun (JPN) Menurut Bulan</b> <i>Number of Case and Warranty Which Paid for Pension Accident Warranty Program for Jamsostek Members by Month</i>	472
Tabell/Table	9. 57	<b>Realisasi Pendapatan Pemerintah Menurut Jenis Pendapatan</b> <i>Actual Revenues Of Government By Source Of Revenues</i>	473
Tabell/Table	9. 58	<b>Realisasi Belanja Pemerintah Menurut Jenis Belanja</b> <i>Actual Expenditures Of Government By Source Of Expenditures</i>	475

<b>BAB X</b>		<b>PERHUBUNGAN DAN KOMUNIKASI</b> <i>Transportation and Communication</i>	
Tabel/table	10. 1	<b>Jumlah Kantor Pos Pembantu Menurut Kecamatan di Kabupaten Aceh Utara , 2015–2018</b> Number of Auxiliary Post Office by Subdistrict in Aceh Utara Regency, 2015–2018	481
Tabel/table	10. 2	<b>Arus Ekspor Impor dan Bongkar Muat Menurut Bulan</b> <i>Flow of Loading and Unloading of Foreign and Local Trading</i>	482
Tabel/table	10. 3	<b>Kunjungan Kapal Menurut Bulan</b> <i>Ship Visit By Month</i>	483
Tabel/table	10. 4	<b>Panjang Jalan Menurut Kecamatan dan Jenis Permukaan Jalan</b> Length of Roads by Subdistrict and Type of Road Surface in Aceh Utara Regency (km),	484
Tabel/table	10. 5	<b>Panjang Jalan Menurut Kecamatan dan Kondisi Jalan di Kabupaten Aceh Utara (km)</b> <i>Length of Roads by Subdistrict and Road Condition in Aceh Utara Regency (km)</i>	485
Tabel/table	10. 6	<b>Jumlah Kendaraan Bermotor Menurut Kecamatan dan Jenis Kendaraan di Kabupaten Aceh Utara</b> <i>Number of Motor Vehicles by Subdistrict and Type of Vehicle in Aceh Utara Regency,</i>	486

**DAFTAR GAMBAR**

*List of Pictures*

	Halaman / Pages
1 Luas Wilayah Menurut Kecamatan di Kabupaten Aceh Utara (km <sup>2</sup> ) <i>Total Area by Subdistrict In North Aceh Regency (square.km)</i>	9
2 Banyaknya Desa Menurut Kecamatan di Kabupaten Aceh Utara <i>Number of Villages by District In North Aceh Regency</i>	33

<https://acehutarakab.bps.go.id>



## PENDAHULUAN

Buku Aceh Utara Dalam Angka 2019 merupakan publikasi Badan Pusat Statistik Kabupaten Aceh Utara yang terbit setiap tahunnya.

Data statistik Aceh Utara Dalam Angka yang disajikan sebagian besar diperoleh dari Dinas/Badan serta instansi pemerintah maupun swasta yang wilayah kerjanya di kabupaten Aceh Utara. Publikasi Aceh Utara Dalam Angka terdiri 10 bab yaitu :

### **Bab I : Geografis**

Pada bab ini disajikan data tentang luas Kabupaten Aceh Utara menurut kecamatan, keadaan curah hujan, rata-rata tekanan udara dan lain-lain.

### **Bab II : Pemerintahan**

Pada bab ini disajikan data dari kabupaten Aceh Utara mengenai banyaknya kecamatan, desa, mukim, perangkat pemerintah serta banyaknya pegawai negeri sipil, organisasi masa serta tindak kriminalitas yang terjadi dan lain-lain.

### **Bab III : Penduduk dan Tenaga Kerja**

Pada bab ini disajikan data mengenai jumlah penduduk Kabupaten Aceh Utara menurut jenis kelamin, kelompok umur, kepadatan dan pertumbuhan penduduk, jumlah pencari kerja, dan banyaknya jumlah kepengurusan akte kelahiran.

### **Bab IV : Sosial**

Pada bab ini disajikan data kabupaten Aceh Utara mengenai pendidikan, kesehatan menurut fasilitas serta pelayanan yang dilakukan, jumlah peserta KB, masjid, zakat, tanah wakaf, serta sarana fomal dan non formal keagamaan.

**Bab V : Pertanian**

Pada bab ini disajikan data tentang pertanian menurut luas lahan padi dan palawija, produksi sayur-sayuran dan buah-buahan, tanaman perkebunan besar dan tanaman perkebunan rakyat seperti kelapa, kelapa sawit, nilam serta sarana dan prasarana perikanan laut dan lain-lain

**Bab VI : Perindustrian**

Pada bab ini disajikan data tentang listrik, air minum, PT Arun NGL, unit pemasaran Pertamina, PT PIM di Aceh Utara.

**Bab VII : Perdagangan**

Pada bab ini menyajikan data perdagangan logistik dari Bulog dan perkembangan koperasi di Aceh Utara.

**Bab VIII : Perhubungan dan Komunikasi**

Pada bab ini disajikan data tentang kabupaten Aceh Utara menurut kondisi jalan, banyaknya kendaraan bermotor yang telah diuji serta pengiriman melalui kantor pos.

**Bab IX : Keuangan dan Harga**

Pada bab ini disajikan data mengenai realisasi anggaran pendapatan dan belanja daerah, tabungan masyarakat di perbankan , serta indeks harga konsumen dan inflasi yang terjadi dan lain-lain.

**Bab X : Pendapatan Regional**

Pada bab ini disajikan data mengenai PDRB (Produk Domestik regional Bruto) kabupaten Aceh Utara menurut lapangan usaha atas dasar harga berlaku dan harga konstan dan lain-lain.

## Introduction

*North Aceh in Figure of 2019 has been published annually by BPS-Statistics of North Aceh.*

*Statistical data, taht has been presented in this publication, mainly was collected from Institution/Services whether of government or private sectors which stand in North aceh Regency. This Publication contains in 10 chapters, repectively :*

### **Chapter I : Geography**

*In this chapter provides data of areas of North Aceh regency by district. It has also included data of monthly rainfall and number of rain days and so on.*

### **Chapter II : Government**

*In this chapter provides number of district by villages and mukim, number of the civil servant and the number of crimes.*

### **Chapter III : Population and Labour**

*In this chapter provides data about number of population in North Aceh regency by gender, aged group, number of growth population and its density, number of labour force and number of registration birth issue.*

### **Chapter IV : Sosial**

*In this chapter provides social welfare which is involves educational and culture statistic, health services and religious statistics in North Aceh regency.*

### **Chapter V : Agriculture**

*In this chapter is about agriculture sectors which is involves food crops sectors, forestry sector, livestock sector and fishery sector in North Aceh Regency.*

**Chapter VI : Industry**

*In this chapter present industrial manufacturing statistics, electricity, water supplies, PT. Arun NGL, data of oil company (Pertamina) and PT.PIM in North Aceh regency.*

**Chapter VII : Trade**

*In this chapter provides data of trades, data of logistics and cooperation in North Aceh regency.*

**Chapter VIII : Transportation and Communication**

*In this chapter contains data condation of roads, number of vehicles and realization of testing obligatory and post and telecommunication services in North Aceh regency.*

**Chapter IX : Finance and Price**

*In this chapter can be found data of realization of local original receipts , consumer price indices, inflation rate , etc.*

**Chapter X : Regional Income**

*This chapter present data of gross domestic regional product by industrial origins at current and constant prices in North aceh regency.*

## SEJARAH SINGKAT KABUPATEN ACEH UTARA



Sejarah Aceh Utara tidak dapat dilepaskan dari sejarah perkembangan Kerajaan Islam di pesisir Sumatera yaitu Samudera Pasai yang terletak di Kecamatan Samudera Geudong yang merupakan tempat pertama kehadiran Agama Islam di kawasan Asia Tenggara. Kerajaan-kerajaan Islam di Aceh mengalami pasang surut, mulai dari zaman Kerajaan Sriwijaya, Majapahit, kedatangan Portugis ke Malaka pada tahun 1511 sehingga 10 tahun kemudian Samudera Pasai turut diduduki, hingga masa penjajahan Belanda.


Secara de facto Belanda menguasai Aceh pada tahun 1904, yaitu ketika Belanda dapat menguasai benteng pertahanan terakhir pejuang Aceh Kuta Glee di Batee Iliék di Samalanga. Dengan surat Keputusan Vander Geuvement General Van Nederland Indie tanggal 7 September 1934, Pemerintah Hindia Belanda membagi Daerah Aceh atas 6 (enam) Afdeeling (Kabupaten) yang dipimpin seorang Asistent Resident, salah satunya adalah Affleefing Noord Kust Van Aceh (Kabupaten Aceh Utara) yang meliputi Aceh Utara sekarang ditambah Kecamatan Bandar Dua yang kini telah termasuk Kabupaten Pidie (*Monografi Aceh Utara tahun 1986, BPS dan BAPPEDA Aceh Utara*).

Afdeeling Noord Kust Aceh dibagi dalam 3 (tiga) Onder Afdeeling (Kewedanaan) yang dikepalai seorang Countroleur (Wedana) yaitu :

1. Onder Afdeeling Bireuen
2. Onder Afdeeling Lhokseumawe
3. Onder Afdeeling Lhoksukon

Selain Onder Afdeeling tersebut terdapat juga beberapa Daerah Ulee Balang (Zelf Bestuur) yang

dapat memerintah sendiri terhadap daerah dan rakyatnya yaitu Wee Balang Keuretoe, Geurogok, Jeumpa, dan Peusangan yang diketuai oleh Ampon Chik.



Pada masa pendudukan Jepang istilah Afdeeling diganti dengan Bun, Onder Afdeeling disebut Gun, Zelf Bestuur disebut Sun, Mukim disebut Kun dan Gampong disebut Kumi. Sesudah Indonesia diproklamirkan sebagai Negara Merdeka, Aceh Utara disebut Luhak yang dikepalai oleh seorang Kepala Luhak sampai dengan tahun 1949. Melalui Konfrensi Meja Bundar, pada 27 Desember 1949 Belanda mengakui kemerdekaan Indonesia dalam bentuk Negara Republik Indonesia Serikat yang terdiri dari beberapa negara bagian. Salah satunya adalah Negara Bagian Sumatera Timur. Tokoh-tokoh Aceh saat itu tidak mengakui dan tidak tunduk pada RIS tetapi tetap tunduk pada Negara Republik Indonesia yang diproklamirkan pada 17 Agustus 1945.

Pada tanggal 17 Agustus 1945 Republik Indonesia Serikat kembali ke Negara Kesatuan Republik Indonesia dan berlaku Undang Undang Sementara 1950 seluruh negara bagian bergabung dan statusnya berubah menjadi propinsi. Aceh yang pada saat itu bukan negara bagian, digabungkan dengan Propinsi Sumatera Utara. Dengan Undang Undang Darurat Nomor 7 tahun 1956 tentang Pembentukan Daerah Otonom setingkat Kabupaten di Propinsi Sumatera Utara, terbentuklah Daerah Tingkat II Aceh Utara yang juga termasuk dalam wilayah Propinsi Sumatera Utara.

Keberadaan Aceh di bawah Propinsi Sumatera Utara menimbulkan rasa tidak puas pada para tokoh Aceh yang menuntut agar Aceh tetap berdiri sendiri sebagai propinsi dan tidak berada di bawah Sumatera Utara. Tetapi ide ini kurang didukung oleh sebagian masyarakat Aceh terutama yang berada di luar Aceh.

Keadaan ini menimbulkan kemarahan tokoh Aceh dan memicu terjadinya pemberontakan DIMI

pada tahun 1953. Pemberontakan ini baru padam setelah datang Wakil Perdana Menteri Mr Hardi ke Aceh yang dikenal dengan Missi Hardi dan kemudian menghasilkan Daerah Istimewa Aceh. Dengan Keputusan Perdana Menteri Republik Indonesia Nomor I/ Missi / 1957, lahirlah Propinsi Daerah Istimewa Aceh. Dengan sendirinya Kabupaten Aceh Utara masuk dalam wilayah Propinsi Daerah Istimewa Aceh. Berdasarkan Undang Undang Nomor I tahun 1957 dan Keputusan Presiden Nomor 6 tahun 1959.

Kabupaten Daerah Tingkat II Aceh Utara terbagi dalam 3 (tiga) Kewedanaan yaitu :

1. Kewedanaan Bireuen terdiri atas 7 kecamatan
2. Kewedanaan Lhokseumawe terdiri atas 8 Kecamatan
3. Kewedanaan Lhoksukon terdiri atas 8 kecamatan

Dua tahun kemudian keluar Undang Undang Nomor 18 tahun 1959 tentang Pokok-pokok Pemerintahan Daerah. Berdasarkan UU tersebut wilayah kewedanaan dihapuskan dan wilayah kecamatan langsung di bawah Kabupaten Daerah Tingkat II. Dengan surat keputusan Gubernur Kepala Daerah Propinsi Daerah Istimewa Aceh Nomor: 07 / SK / 11 / Des/ 1969 tanggal 6 Juni 1969, wilayah bekas kewedanaan Bireuen ditetapkan menjadi daerah perwakilan Kabupaten Daerah Tingkat II Aceh Utara yang dikepalai seorang kepala perwakilan yang kini sudah menjadi Kabupaten Bireun.

Hampir dua dasawarsa kemudian dikeluarkan Undang Undang Nomor 5 Tahun 1974 tentang Pokok-pokok Pemerintahan di Daerah, sebutan Kepala Perwakilan diganti dengan Pembantu Bupati Kepala Daerah Tingkat II, sehingga daerah perwakilan Bireuen berubah menjadi Pembantu Bupati Kepala Daerah Tingkat II Aceh Utara di Bireuen.

Dengan berkembangnya Kabupaten Aceh Utara yang makin pesat, pada tahun 1986 dibentuklah Kotif (Kota Administratif) Lhokseumawe dengan peraturan Pemerintah Republik Indonesia Nomor 32 Tahun 1986 yang membawahi 5 kecamatan. Dan berdasarkan Kep Mendagri Nomor

136.21-526 tanggal 24 Juni 1988 tentang pembentukan wilayah kerja pembantu Bupati Pidie dan Pembantu Bupati Aceh Utara dalam wilayah Propinsi Daerah Istimewa Aceh, maka terbentuklah Pembantu Bupati Aceh Utara di Lhoksukon, sehingga pada saat ini Kabupaten Aceh Utara terdiri dari 2 Pembantu Bupati, 1 kota administratif, 26 wilayah kecamatan yaitu 23 kecamatan yang sudah ada ditambah dengan 3 kecamatan pemekaran baru.

Sebagai penjabaran dari UU nomor 5 tahun 1974 pasal 11 yang menegaskan bahwa titik berat otonomi daerah diletakkan pada daerah tingkat II maka pemerintah melaksanakan proyek percontohan otonomi daerah. Aceh Utara ditunjuk sebagai daerah tingkat II percontohan otonomi daerah.

Pada tahun 1999 Kabupaten Aceh Utara yang terdiri dari 26 Kecamatan dimekarkan lagi menjadi 30 kecamatan dengan menambah empat kecamatan baru berdasarkan PP Republik Indonesia Nomor 44 tahun 1999. Seiring dengan pemekaran kecamatan baru tersebut, Aceh Utara harus merelakan hampir sepertiga wilayahnya untuk menjadi kabupaten baru, yaitu Kabupaten Bireuen berdasarkan Undang Undang nomor 48 tahun 1999. Wilayahnya mencakup bekas wilayah Pembantu Bupati di Bireuen.



Kemudian pada Oktober 2001, tiga kecamatan dalam wilayah Aceh Utara, yaitu Kecamatan Banda Sakti, Kecamatan Muara Dua, dan Kecamatan Blang Mangat dijadikan Kota Lhokseumawe. Saat ini Kabupaten Aceh Utara dengan luas wilayah sebesar 3.296,86 Km<sup>2</sup> dan berpenduduk sebanyak 602.554 jiwa membawahi 27

kecamatan.



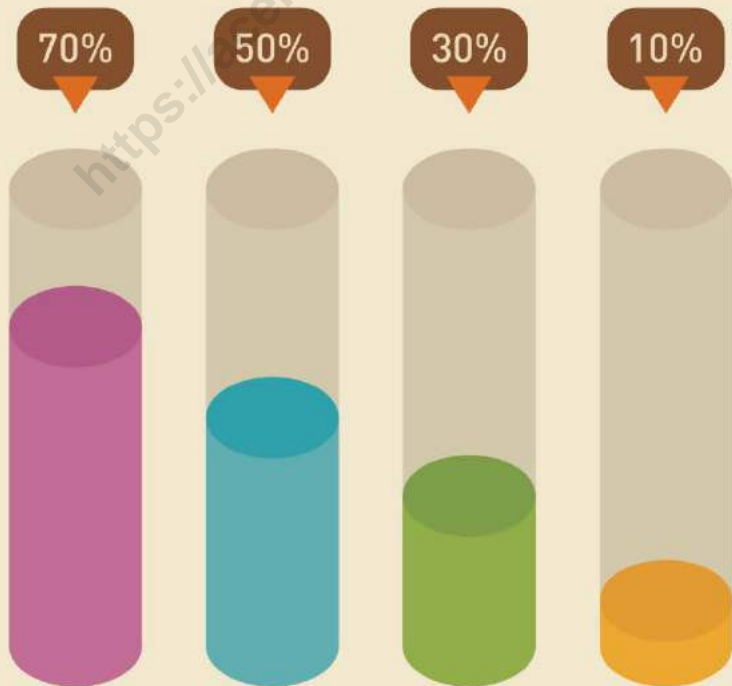
# GEOGRAFI DAN IKLIM

Geography and Climate

BAB

CHAPTER

1





**PENJELASAN TEKNIS**

**TECHNICAL NOTES**

1. Desa/Kelurahan Tepi Laut adalah desa/kelurahan yang sebagian atau seluruh wilayahnya bersinggungan langsung dengan laut, baik berupa pantai maupun tebing karang.
  2. Desa/Kelurahan bukan tepi laut adalah desa/kelurahan yang wilayahnya tidak bersinggungan langsung dengan laut.
  3. Desa/Kelurahan Lereng/Puncak adalah desa/kelurahan yang sebagian besar wilayahnya berada di puncak gunung/pegunungan atau terletak di antara puncak sampai lembah.
1. *Coastal Village/Coastal Sub-District is a village/sub-district which some areas are intersect/directly adjacent to the sea, either gently sloping/flat beach or cliffs/reef.*
  2. *Non Coastal Village/Non Coastal Sub-District is a village which has no area that intersect/directly adjacent to the sea.*
  3. *Slope/Peak Village/Sub-District is a village/sub-district which the largest part of village/sub-district lies on the highest part of mount/mountain or lies between the peak to the valley.*

## GEOGRAPHIC AND CLIMATE

4. Desa/Kelurahan lembah adalah desa/kelurahan yang wilayahnya sebagian besar merupakan daerah rendah yang terletak di antara dua gunung/pegunungan atau daerah yang mempunyai kedudukan lebih rendah dibandingkan daerah sekitarnya.
4. *Valley Village/Sub-District area is a village/sub-district with the largest part of the village/sub-district is a low area between two mountains or area that has a position lower than the surrounding areas.*
5. Desa/Kelurahan Dataran adalah desa/kelurahan yang sebagian besar wilayahnya tampak datar, rata, dan membentang.
5. *Flat Village/Sub-District is a village/sub-district which the largest part of village1/sub-district looked plane, flat, and stretches.*
6. Curah hujan merupakan ketinggian air hujan yang terkumpul dalam tempat yang datar, tidak menguap, tidak meresap, dan tidak mengalir. Curah hujan 1 (satu) milimeter artinya dalam luasan satu meter persegi pada tempat yang datar
6. *Rainfall is the height of rainwater collected in a flat level, that do not evaporate, seep, and flowing. Rainfall of 1 (one) millimeter means in an area of one square meter at a flat level as high as one millimeter of water was*

tertampung air setinggi satu milimeter atau tertampung air sebanyak satu liter. Intensitas hujan adalah banyaknya curah hujan persatuan jangka waktu tertentu. Apabila dikatakan intensitasnya besar berarti hujan lebat dan kondisi ini sangat berbahaya karena berdampak dapat menimbulkan banjir, longsor dan efek negatif terhadap tanaman.

*accommodated or accommodated as much as one liter of water. Rainfall intensity is the amount of rainfall in a given time period. When it is said great intensity means heavy rains and these conditions is very dangerous because the impact can cause floods, landslides and negative effects on plants.*

### ULASAN

Kabupaten Aceh Utara merupakan dataran rendah dengan ketinggian rata-rata + 125 meter diatas permukaan laut, terletak pada posisi 04.46.00° Lintang Utara dan 05.00.40° Lintang Utara, serta 96.52.00° dan 97.31.00° bujur Timur. Luas wilayah Aceh Utara, adalah berupa daratan seluas 3.296,86 km<sup>2</sup>.

Akhir tahun 2018, wilayah administrasi Kabupaten Aceh Utara terdiri dari 27 wilayah Kecamatan, berdasarkan Peraturan Daerah no. 2 tahun 2008 luas daratan masing-masing kabupaten/kota, yaitu: Sawang (384,65 Km<sup>2</sup>), Nisam (114,74 Km<sup>2</sup>), Nisam Antara (84,38 Km<sup>2</sup>), Banda Baro (42,35 Km<sup>2</sup>), Kuta Makmur (151,32 Km<sup>2</sup>), Simpang Keuramat (79,78 Km<sup>2</sup>), Syamtalira Bayu (77,53 Km<sup>2</sup>), Geureudong Pase (269,28 Km<sup>2</sup>), Meurah Mulia (202,57 Km<sup>2</sup>), Matangkuli (56,94 Km<sup>2</sup>), Paya Bakong (418,32 Km<sup>2</sup>), Pirak Timu (67,70 Km<sup>2</sup>), Cot Girek (189,00 Km<sup>2</sup>), Tanah Jambo Aye (162,98 Km<sup>2</sup>), Langkahan (150,52 Km<sup>2</sup>), Seunuddon (100,63 Km<sup>2</sup>), Baktiya (158,67 Km<sup>2</sup>), Baktiya Barat (83,08 Km<sup>2</sup>), Lhoksukon (243,00 Km<sup>2</sup>), Tanah Luas (30,64 Km<sup>2</sup>), Nibong (44,91 Km<sup>2</sup>), Samudera (43,28 Km<sup>2</sup>) Syamtalira Aron

### DESCRIPTION

*North Aceh Regency is an area with average high around 125 meters of sea surface, it is located between 04.46.00° north latitude and 05.00.40° north latitude, 96.52.00° and 97.31.00° east longitude. North Aceh Regency area is shaped in landby 3,296.86 km<sup>2</sup>.*

*In 2018, North Aceh Regency is divided into twenty seven subdistricts, based on regional regulation no2/2008 the land area of each subdistrict is Sawang (384.65 Km<sup>2</sup>), Nisam (114.74 Km<sup>2</sup>), Nisam Antara (84.38 Km<sup>2</sup>), Banda Baro (42.35 Km<sup>2</sup>), Kuta Makmur (151.32 Km<sup>2</sup>), Simpang Keuramat (79.78 Km<sup>2</sup>), Syamtalira Bayu (77.53 Km<sup>2</sup>), Geureudong Pase (269.28 Km<sup>2</sup>), Meurah Mulia (202.57 Km<sup>2</sup>), Matangkuli (56.94 Km<sup>2</sup>), Paya Bakong (418.32 Km<sup>2</sup>), Pirak Timu (67.70 Km<sup>2</sup>), Cot Girek (189.00 Km<sup>2</sup>), Tanah Jambo Aye (162.98 Km<sup>2</sup>), Langkahan (150.52 Km<sup>2</sup>), Seunuddon (100.63 Km<sup>2</sup>), Baktiya (158.67 Km<sup>2</sup>), Baktiya Barat (83.08 Km<sup>2</sup>), Lhoksukon (243.00 Km<sup>2</sup>), Tanah Luas (30.64 Km<sup>2</sup>), Nibong (44.91 Km<sup>2</sup>), Samudera (43.28*

(28,13 Km<sup>2</sup>), Tanah Pasir (20,38 Km<sup>2</sup>), Lapang (19,27 Km<sup>2</sup>), Muara Batu (33,34 Km<sup>2</sup>), dan Dewantara (39,47 Km<sup>2</sup>).

Berdasarkan elevasi (ketinggian dari permukaan laut), dataran di Kabupaten Aceh Utara terdiri dari:

0 m - 100 m = 4,69 %

101 m - 500 m = 3,52 %

501 m -1000 m = 84,98 %

1.001 m keatas = 6,81 %

Jarak antara Ibukota Kecamatan ke Ibukota Kabupaten:

1. Sawang : 47 Km
2. Nisam : 24 Km
3. Nisam Antara : 40 Km
4. Banda Baro : 30 Km
5. Kuta Makmur : 14 Km
6. Simpang Keuramat : 16 Km
7. Syamtalira Bayu : 12 Km
8. Geureudong Pase : 34 Km
9. Meurah Mulia : 24 Km
10. Matangkuli : 32 Km
11. Paya Bakong : 41 Km
12. Pirak Timu : 35 Km
13. Cot Girek : 43 Km
14. Tanah Jambo Aye : 54 Km
15. Langkahan : 70 Km

*Km<sup>2</sup> Syamtalira Aron (28.13 Km<sup>2</sup>), Tanah Pasir (20.38 Km<sup>2</sup>), Lapang (19.27 Km<sup>2</sup>), Muara Batu (33.34 Km<sup>2</sup>), dan Dewantara (39.47 Km<sup>2</sup>).*

*Based on elevation (high of sea surface), land in North Aceh Regency consists of:*

*0 m- 100 m = 4.69 %*

*101 m-500 m = 3.52 %*

*501 m-1000 m = 84.98 %*

*1,001 m and over = 6.81 %*

*Distance between Regencies Capital to Subdistrict Capital:*

1. Sawang : 47 Km
2. Nisam : 24 Km
3. Nisam Antara : 40 Km
4. Banda Baro : 30 Km
5. Kuta Makmur : 14 Km
6. Simpang Keuramat : 16 Km
7. Syamtalira Bayu : 12 Km
8. Geureudong Pase : 34 Km
9. Meurah Mulia : 24 Km
10. Matangkuli : 32 Km
11. Paya Bakong : 41 Km
12. Pirak Timu : 35 Km
13. Cot Girek : 43 Km
14. Tanah Jambo Aye : 54 Km
15. Langkahan : 70 Km

## GEOGRAPHIC AND CLIMATE

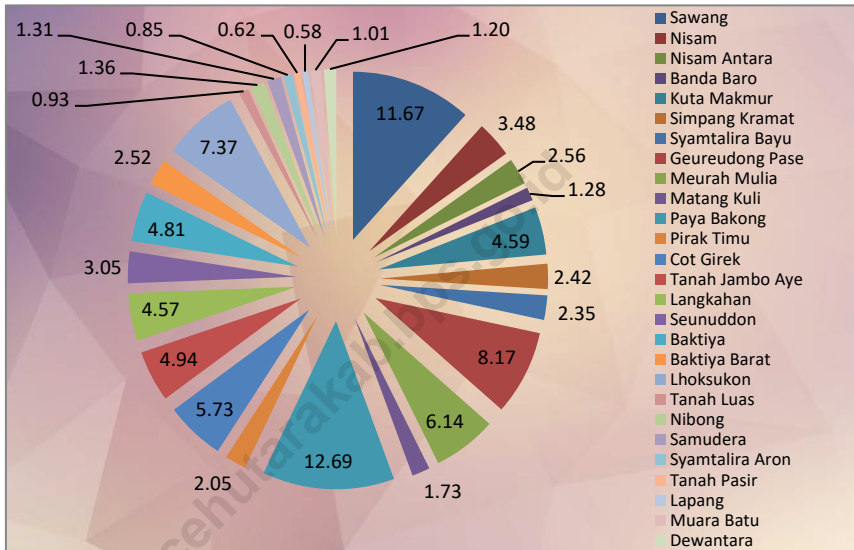
- |                             |                             |
|-----------------------------|-----------------------------|
| 16. Seunuddon : 60 Km       | 16. Seunuddon : 60 Km       |
| 17. Baktiya : 46 Km         | 17. Baktiya : 46 Km         |
| 18. Baktiya Barat : 40 Km   | 18. Baktiya Barat : 40 Km   |
| 19. Lhoksukon : 31 Km       | 19. Lhoksukon : 31 Km       |
| 20. Tanah Luas : 24 Km      | 20. Tanah Luas : 24 Km      |
| 21. Nibong : 22 Km          | 21. Nibong : 22 Km          |
| 22. Samudera : 15 Km        | 22. Samudera : 15 Km        |
| 23. Syamtalira Aron : 19 Km | 23. Syamtalira Aron : 19 Km |
| 24. Tanah Pasir : 25 Km     | 24. Tanah Pasir : 25 Km     |
| 25. Lapang : 19 Km          | 25. Lapang : 19 Km          |
| 26. Muara Batu : 31 Km      | 26. Muara Batu : 31 Km      |
| 27. Dewantara : 16 Km       | 27. Dewantara : 16 Km       |

Wilayah Kabupaten Aceh Utara bagian utara berbatasan dengan Kota Lhokseumawe dan Selat Malaka, bagian timur berbatasan dengan Kabupaten Aceh Timur, bagian selatan berbatasan dengan Kabupaten Bener Meriah, dan bagian barat berbatasan dengan Kabupaten Bireuen.

*Territorial Boundaries of North Aceh Regency in northern area bordered by Lhokseumawe City and Malaka Strait, eastern area border on East Aceh Regency, southern area border on Bener Meriah Regency, and western area bordered by Bireuen Regency.*



**Gambar 1** Luas Wilayah Menurut Kecamatan di Kabupaten Aceh Utara (km<sup>2</sup>), 2018  
**Picture** Total Area by Subdistrict In North Aceh Regency (square.km), 2018



Tabel : 1.1  
Table

Letak dan Geografis  
Location and Geography

---

Nama Daerah/ Name of Region	: Kabupaten Aceh Utara / North Aceh Regency
Letak Geografis/ Geographical	: 96.52.00 <sup>o</sup> - 97. 31.00 <sup>o</sup> Bujur Timur / East Longitude 04. 46.00 <sup>o</sup> - 05. 00. 40 <sup>o</sup> Lintang Utara / North Latitude
Luas/Area	: 3.296,86 Km <sup>2</sup>
Batas-batas Daerah : Borders of Region	
- Sebelah Utara / North	: Kota Lhokseumawe & Selat Malaka / Lhokseumawe City and Malacca Strait
- Sebelah Selatan / South	: Kabupaten Bener Meriah / Bener Meuriah Regency
- Sebelah Timur / East	: Kabupaten Aceh Timur / East Aceh Regency
- Sebelah Barat / West	: Kabupaten Bireuen / Bireuen Regency
Banyaknya Desa/ Number of Villages	: 852 Desa / Villages
Banyaknya Kelurahan/ Number of Kelurahan	: -
Banyaknya Mukim Number of Mukim	: 70 Kemukiman
Banyaknya Kecamatan/ Number of Sub District	: 27 Kecamatan / Sub District

---

Sumber : Bappeda - Badan Perencanaan Pembangunan Daerah Kabupaten Aceh Utara  
Source : Planning and Development Agency of North Aceh Regency

Tabel	1.1.1	Luas Daerah dan Jumlah Pulau Menurut Kecamatan di Kabupaten Aceh Utara				
Table		Total Area and Number of Islands by Subdistrict in Aceh Utara Regency				
Kecamatan Subdistrict	Ibukota Capital	Luas Area (km <sup>2</sup> / sq.km)	Persentase Terhadap Luas Wilayah Percentage to Area	Jumlah Pulau Number of Islands	Tinggi Wilayah (mdpl) Altitude (m a.s.l.)	Jarak Ke Ibukota Distance to the capital (KM)
(1)	(2)	(3)	(4)	(5)	(6)	(7)
Sawang	Sawang	384,65	11,67	0	198	47
Nisam	Keude Amplah	114,74	3,48	0	25	24
Nisam Antara	Alue Dua	84,38	2,56	0	362	40
Banda Baro	Ulee Nyeue	42,35	1,28	0	13	30
Kuta Makmur	Buloh Biang Ara	151,32	4,59	0	168	14
Simpang Keramat	Kedee Simpang Empat	79,78	2,42	0	165	16
Syamtalira Bayu	Bayu	77,53	2,35	0	7	12
Geureudong Pase	Mbang	269,28	8,17	0	195	34
Meurah Mulia	Jungka Gajah	202,57	6,15	0	25	24
Matangkuli	Matang Kuli	56,94	1,73	0	5	32
Paya Bakong	Keude Paya Bakong	418,32	12,69	0	113	41
Pirak Timu	Alue Bungkoh	67,7	2,05	0	11	35
Cot Girek	Cot Girek	189,00	5,73	0	151	43
Tanah Jambo Aye	Panton Labu	162,98	4,94	0	9	54
Langkahan	Langkahan	150,52	4,57	0	64	70
Seunuddon	Seunuddon	100,63	3,05	0	9	60
Baktiya	Alue le Puteh	158,67	4,81	0	10	46
Baktiya Barat	Keude Sampoiniet	83,08	2,52	0	8	40
Lhoksukon	Lhoksukon	243,00	7,37	0	7	31
Tanah Luas	Blang Jruen	30,64	0,93	0	13	24
Nibong	Keude Nibong	44,91	1,36	0	12	22
Samudera	Geudong	43,28	1,31	0	19	15
Syamtalira Aron	Simpang Muling	28,13	0,85	0	8	19
Tanah Pasir	Jrat Manyang	20,38	0,62	0	6	25
Lapang	Lapang	19,27	0,59	0	6	19
Muara Batu	Krueng Mane	33,34	1,01	0	7	31
Dewantara	Krueng Geukueh	39,47	1,2	0	8	16
<b>Aceh Utara</b>	<b>Lhoksukon</b>	<b>432,00</b>	<b>100,00</b>	<b>0</b>	<b>1624</b>	<b>864</b>
Sumber:	Bappeda - Badan Perencanaan Pembangunan Daerah Kab. Aceh Utara					
Source:	Planning and Development Agency of North Aceh Regency					

Tabel	: 1.2	Pergunaan Lahan di Kabupaten Aceh Utara		
Table		Land Utilization in North Aceh Regency		
		2018		
Kecamatan	Pergunaan Lahan			Total
	Sawah	Pertanian	Bukan	Luas Lahan
Bukan Sawah		Pertanian		
(1)	(2)	(3)	(4)	(5)
010 Sawang	2,140.0	30,372.0	5,953.0	38,465.0
020 Nisam	1,739.0	8,505.0	1,230.0	11,474.0
021 Nisam Antara	0.0	6,827.0	1,611.0	8,438.0
022 Banda Baro	619.0	2,249.0	1,367.0	4,235.0
030 Kuta Makmur	1,596.0	11,483.0	2,053.0	15,132.0
031 Simpang Keramat	439.0	6,794.0	745.0	7,978.0
040 Syamtalira Bayu	1,206.0	3,344.0	3,203.0	7,753.0
041 Geureudong Pase	128.0	8,050.0	18,750.0	26,928.0
050 Meurah Mulia	1,767.0	14,347.0	3,678.0	19,792.0
060 Matangkuli	1,242.0	2,521.0	1,933.0	5,696.0
061 Paya Bakong	967.0	16,948.0	23,917.0	41,832.0
062 Pirak Timu	1,039.0	5,298.0	433.0	6,770.0
070 Cot Girek	403.0	11,589.0	6,908.0	18,900.0
080 Tanah Jambo Aye	2,946.0	11,452.0	1,900.0	16,298.0
081 Langkahan	979.0	11,205.0	2,868.0	15,052.0
090 Seunuddon	1,533.0	5,579.0	2,951.0	10,063.0
100 Baktiya	4,439.0	6,817.0	4,611.0	15,867.0
101 Baktiya Barat	1,986.0	4,490.0	1,832.0	8,308.0
110 Lhoksukon	4,691.0	10,983.0	8,626.0	24,300.0
120 Tanah Luas	2,167.0	2,812.0	720.0	5,699.0
121 Nibong	609.0	2,430.0	1,452.0	4,491.0
130 Samudera	989.0	1,239.0	2,100.0	4,328.0
140 Syamtalira Aron	1,279.0	1,127.0	407.0	2,813.0
150 Tanah Pasir	444.0	1,043.0	551.0	2,038.0
151 Lapang	366.0	1,138.0	995.0	2,499.0
160 Muara Batu	1,078.0	1,528.0	728.0	3,334.0
170 Dewantara	455.0	1,023.0	2,469.0	3,947.0
<b>JUMLAH</b>	<b>37,246.0</b>	<b>191,193.0</b>	<b>103,991.0</b>	<b>332,430.0</b>
Sumber : Dinas pertanian Dan Pangan Kabupaten Aceh Utara				
Source : Food , Agriculture and Livestock Services of North Aceh Regency				

**Tabel : 1.4** Jarak dari Ibukota Kecamatan ke Ibukota Kabupaten dan  
**Table** Ibukota Propinsi  
*The Distance from Capital of Sub District to Capital of  
 Regency and Capital of Province*

	Kecamatan/ Sub District	Ibukota Kecamatan  Capital of Sub District	Jarak ke Ibukota/ The Distance to Capital of	
			Kabupaten/ Regency (km)	Propinsi/ Province (km)
	(1)	(2)	(3)	(4)
1	Sawang	Sawang	47	260
2	Nisam	Keude Amplah	24	283
3	Nisam Antara	Alue Dua	40	350
4	Banda Baro	Ulee Nyeue	30	264
5	Kuta Makmur	Buloh Blang Ara	14	289
6	Simpang Kramat	Kedee Simpang Empat	16	291
7	Syamtalira Bayu	Bayu	12	285
8	Geureudong Pase	Mbang	34	300
9	Meurah Mulia	Jungka Gajah	24	297
10	Matang Kuli	Matang Kuli	32	305
11	Paya Bakong	Keude Paya Bakong	41	314
12	Pirak Timur	Alue Bungkoh	35	350
13	Cot Girek	Cot Girek	43	325
14	Tanah Jambo Aye	Panton Labu	54	336
15	Langkahan	Langkahan	70	352
16	Seunuddon	Seunuddon	60	340
17	Baktiya	Alue Ie Puteh	46	328
18	Baktiya Barat	Keude Sampoiniet	40	322
19	Lhoksukon	Lhoksukon	31	313
20	Tanah Luas	Blang Jruen	24	297
21	Nibong	Keude Nibong	22	295
22	Samudera	Geudong	15	297
23	Syamtalira Aron	Simpang Muling	19	301
24	Tanah Pasir	Jrat Manyang	25	307
25	Lapang	Lapang	19	370
26	Muara Batu	Krueng Mane	31	244
27	Dewantara	Krueng Geukueh	16	259

Sumber : Bappeda - Badan Perencanaan Pembangunan Daerah Kabupaten Aceh Utara  
 Source : *Planning and Development Agency of North Aceh Regency*

Tabel : 1.5                      Banyaknya Desa/Kelurahan Menurut Letak Topografi  
 Table                                      *Number of Villages by Topographical Location*

	Kecamatan/ Sub District	Letak Topografi/ Topographical Location	
		Dataran/ Plain	Berbukit/ Hills
	(1)	(2)	(3)
1	Sawang	21	18
2	Nisam	26	3
3	Nisam Antara	-	6
4	Banda Baro	9	-
5	Kuta Makmur	30	9
6	Simpang Kramat	12	4
7	Syamtalira Bayu	35	3
8	Geureudong Pase	-	11
9	Meurah Mulia	49	1
10	Matang Kuli	49	-
11	Paya Bakong	39	-
12	Pirak Timu	23	-
13	Cot Girek	24	-
14	Tanah Jambo Aye	45	2
15	Langkahan	21	2
16	Seunuddon	33	-
17	Baktiya	56	1
18	Baktiya Barat	24	2
19	Lhoksukon	75	-
20	Tanah Luas	57	-
21	Nibong	20	-
22	Samudera	40	-
23	Syamtalira Aron	34	-
24	Tanah Pasir	18	-
25	Lapang	11	-
26	Muara Batu	17	7
27	Dewantara	12	3
	Jumlah/Total	780	72

Sumber : BPS - Badan Pusat Statistik Kabupaten Aceh Utara

Source : BPS- Statistic of North Aceh Regency

Tabel : 1.6  
TableBanyaknya Desa/Kelurahan Menurut Letak Geografis  
Number of Villages by Geographical Location

		Letak Geografis/Geographical Location			
Kecamatan/ Sub District		Pesisir/ Coast	Lembah/ Valley	Lereng/ Slapes of a Hill	Dataran/ Plain
(1)		(2)	(3)	(4)	(5)
1	Sawang	-	8	10	21
2	Nisam	-	-	3	26
3	Nisam Antara	-	6	-	-
4	Banda Baro	-	-	-	9
5	Kuta Makmur	-	5	6	28
6	Simpang Kramat	-	-	4	12
7	Syamtalira Bayu	1	2	1	34
8	Geureudong Pase	-	-	11	-
9	Meurah Mulia	-	-	-	50
10	Matang Kuli	-	-	2	47
11	Paya Bakong	-	-	-	39
12	Pirak Timu	-	-	-	23
13	Cot Girek	-	-	-	24
14	Tanah Jambo Aye	-	7	2	38
15	Langkahan	-	2	4	17
16	Seunuddon	7	-	-	26
17	Baktiya	-	-	3	54
18	Baktiya Barat	1	-	-	25
19	Lhoksukon	-	-	2	73
20	Tanah Luas	-	-	7	50
21	Nibong	-	-	3	17
22	Samudera	9	-	-	31
23	Syamtalira Aron	-	-	-	34
24	Tanah Pasir	3	-	-	15
25	Lapang	4	-	-	7
26	Muara Batu	10	-	-	14
27	Dewantara	5	-	-	10
Jumlah/Total		40	30	58	724

Sumber : BPS - Badan Pusat Statistik Kabupaten Aceh Utara

Source : BPS- Statistic of North Aceh Regency

**Tabel : 1.7** Curah Hujan, Hari Hujan dan Penyinaran Matahari Menurut Bulan  
**Table** *Rainfall, Rainy Days and Sunshine*  
 2018

Bulan/Month	Curah Hujan/ Rainfall (mm)	Hari Hujan/ Rainy Days (hari/days)	Penyinaran Matahari/ Sunshine (%)
(1)	(2)	(3)	(4)
Januari/January	97.0	15	47
Februari/February	63.0	11	69
Maret/March	14.0	7	77
April/April	101.0	13	66
Mei/May	170.0	22	64
Juni/June	63.0	9	56
Juli/July	120.0	13	63
Agustus/August	79.0	7	64
September/September	97.0	22	50
Oktober/October	258.0	14	47
November/November	296.0	24	47
Desember/December	74.0	19	48

Sumber : Stasiun Meteorologi Malikussaleh  
 Source : *Meteorology of Malikussaleh*



Tabel : 1.8 Arah , Kecepatan Rata-rata dan Kecepatan Angin Maksimum Table Wind Direction, Rate Velocity and Maximum Velocity 2018				
Bulan/ Month	Angin Permukaan/Surface Wind			
	Arah Angin Terbanyak/ Wind Direction	Kecepatan Rata-rata/ Rate Velocity (knots)	Maksimum/ Maximum Kecepatan / Velocity (Knots) Arah/ Direction	
	(1)	(2)	(3)	(4)
Januari/January	4.0	SE	13	100
Februari/February	4.0	NE	13	80
Maret/March	4.0	SW	14	80
April/April	4.0	SW	12	100
Mei/May	4.0	SW	12	130
Juni/June	4.0	SE	11	210
Juli/July	4.0	SE	20	230
Agustus/August	3.0	NE	11	210
September/September	4.0	SW	12	210
Oktober/October	3.0	SW	10	320
November/November	3.0	SW	11	100
Desember/December	4.0	E	11	70
Sumber : Stasiun Meteorologi Malikussaleh Source : Meteorology of Malikussaleh				
Keterangan : Arah Angin <10 % diabaikan				
U = Utara	TL =	Timur Laut	1 Kts = 1,8 Km/Jam	
S = Selatan	TG =	Tenggara		
T = Timur	BL =	Barat Laut		
B = Barat	BD =	Barat Daya		

Tabel : 1.9 Rata-rata Temperatur Maksimum dan Minimum Menurut Bulan					
Table Average Maximum/Minimum Temperature 2018					
Bulan/ Month	Temperatur/Temperature °C				
	07.00	13.00	18.00	Maks	Min
(1)	(2)	(3)	(4)	(5)	(6)
Januari/January	23.6	29.2	27.8	33.0	21.0
Februari/February	23.1	30.0	28.5	31.1	22.3
Maret/March	23.6	31.0	29.4	32.0	23.0
April/April	24.3	31.4	29.0	35.0	22.4
Mei/May	24.5	31.0	28.7	33.6	21.4
Juni/June	24.3	31.5	30.2	34.9	22.0
Juli/July	24.5	31.5	29.8	34.7	22.0
Agustus/August	24.2	31.0	29.5	36.6	21.0
September/September	23.6	30.5	28.3	33.2	22.0
Oktober/October	23.9	29.6	27.7	31.4	22.3
November/November	23.8	29.4	27.7	32.6	21.8
Desember/December	23.7	29.3	27.7	33.0	22.0

Sumber : Stasiun Meteorologi Malikussaleh  
Source : Meteorology of Malikussaleh

Tabel : 1.10		Rata-rata Tekanan Udara dan Lembab Nisbi			
Table		Rate of Air Pressure and Relative Humidity			
		2018			
Bulan/ Month	Lembab Nisbi/ Relative Humidity (%)			Tekanan Udara/ Air Pressure (mb)	
	Waktu/Hour				Rata-rata*
	07.00	13.00	18.00		
(1)	(2)	(3)	(4)	(5)	(6)
Januari/January	93	73	79	87	1,009.4
Februari/February	94	70	74	80	1,011.1
Maret/March	92	69	74	82	1,009.9
April/April	93	69	78	83	1,009.0
Mei/May	95	71	80	85	1,009.3
Junil/June	94	64	72	81	1,009.4
Juli/July	93	64	71	80	1,008.8
Agustus/August	94	67	74	82	1,009.2
September/September	94	70	80	84	1,010.3
Oktober/October	96	75	83	87	1,011.2
November/November	96	76	84	88	1,010.6
Desember/December	94	75	81	86	1,010.8

Sumber : Stasiun Meteorologi Malikussaleh  
Source : Meteorology of Malikussaleh

Tabel : 1.11

## Data Curah Hujan Dalam Wilayah Kabupaten Aceh Utara

Table

## Rainfall Data in North Aceh Region

2017

Kecamatan	Januari		Februari		Maret		April		Mei		Juni	
	CH	HH	CH	HH	CH	HH	CH	HH	CH	HH	CH	HH
(1)	(2)	(3)	(4)	(5)	(6)	(7)	(8)	(9)	(10)	(11)	(12)	(13)
1 Sawang	11	75	16	104	12	91	14	86	11	165	9	107
2 Nisam	16	230	13	146	8	80	11	200	12	234	4	78
3 Kuta Makmur	9	143	7	654	4	93	2	25	10	194	5	45
4 Simpang Kramat	10	213	6	53	5	77	5	83	12	204	8	137
5 Meurah Mulia	15	223	17	95	11	91	11	71	11	71	11	71
6 Cot Girek I	13	222	12	195	8	100	9	85	19	413	9	116
7 Cot Girek II	10	120	16	96	9	152	15	154	23	319	14	85
8 Matangkuli	7	331	4	110	5	105	9	84	20	195	14	230
9 Paya Bakong	8	44	10	40	6	35	7	24	9	69	5	35
10 T. Jambo Aye	17	313	13	86	8	39	7	36	14	230	9	63
11 Langkahan	17	344	14	373	17	344	6	95	15	277	6	103
12 Seunuddon	23	350	13	60	13	42	11	23	25	359	18	255
13 Baktiya	20	260	13	151	6	55	8	85	13	248	10	76
14 Baktiya Barat	19	426	12	314	8	47	8	73	73	341	10	104
15 Lhoksukon	16	286	8	113	16	144	7	79	17	160	14	155

Lanjutan Tabel/Continue Table 1.11

Kecamatan	Januari		Februari		Maret		April		Mei		Juni	
	CH	HH	CH	HH	CH	HH	CH	HH	CH	HH	CH	HH
	(2)	(3)	(4)	(5)	(6)	(7)	(8)	(9)	(10)	(11)	(12)	(13)
16 Tanah Luas	7	131	8	141	3	66	5	70	11	388	7	196
17 Samudera	16	259	8	182	4	15	1	8	13	43	6	99
18 Syamtalira Aron	15	222	8	168	4	58	5	88	9	286	9	95
19 Muara Batu	20	79	18	82	8	25	5	26	17	61	11	36
20 Dewantara	22	92	21	116	6	22	5	24	X	X	X	X
21 Banda Sakti												
22 Banda Baro	14	229	12	161	7	64	10	68	12	232	6	91
23 Tanah Pasir	10	241	8	230	5	99	5	66	13	283	5	43
24 Syamtalira Bayu	18	280	12	166	7	43	7	84	14	280	6	160
25 PIRAK TIMU	7	190	10	141	3	172	4	148	16	307	8	238
26 NISAM ANTARA	9	106	8	72	10	222	16	165	16	252	4	96
27 GEREUDONG PASE	X	X	X	X	X	X	X	X	X	X	X	X
28 NIBONG	20	265	16	165	8	64	7	71	18	337	13	147
29 LAPANG	5	10	4	5	3	7	4	12	8	22	6	15
Jumlah/Total	374	5.684	307	4.218	204	2.352	204	2.032	431	5.968	227	2.874
Rata-rata/Average	13,4	203,0	11,0	150,6	7,3	84,0	7,3	72,6	15,4	213,1	8,1	102,6

Lanjutan Tabel/Continue Table 1.11

Kecamatan	Juli		Agustus		September		Oktober		Nopember		Desember	
	CH	HH	CH	HH	CH	HH	CH	HH	CH	HH	CH	HH
(1)	(2)	(3)	(4)	(5)	(6)	(7)	(8)	(9)	(10)	(11)	(12)	(13)
1 Sawang	11	165	16	270	15	158	16	246	20	335	20	107
2 Nisam	12	234	10	265	12	108	8	67	16	204	21	358
3 Kuta Makmur	10	194	5	71	5	44	5	41	7	58	12	82
4 Simpang Kramat	12	204	8	116	5	49	5	41	7	113	9	159
5 Meurah Mulia	11	71	16	190	16	97	12	130	15	105	20	155
6 Cot Girek I	19	413	12	289	13	149	6	44	10	251	18	249
7 Cot Girek II	23	319	18	217	18	161	11	72	13	201	17	381
8 Matangkuli	20	195	7	83	19	146	17	187	23	661	14	49
9 Paya Bakong	9	69	7	55	7	29	6	43	7	76	11	125
10 T. Jambo Aye	14	230	12	37	15	66	6	31	11	106	26	113
11 Langkahan	15	277	12	102	10	128	10	53	13	161	16	262
12 Seunuddon	25	359	12	23	15	57	6	39	8	93	28	352
13 Baktiya	13	248	15	80	13	156	9	506	12	243	18	207
14 Baktiya Barat	73	341	73	341	16	188	11	73	16	241	18	331
15 Lhoksukon	17	160	7	65	9	102	7	108	11	151	13	292

Lanjutan Tabel/Continue Table 1.11

Kecamatan	Juli		Agustus		September		Oktober		Nopember		Desember	
	CH	HH	CH	HH	CH	HH	CH	HH	CH	HH	CH	HH
(1)	(2)	(3)	(4)	(5)	(6)	(7)	(8)	(9)	(10)	(11)	(12)	(13)
16 Tanah Luas	11	388	5	143	6	106	5	73	11	213	13	329
17 Samudera	13	43	4	19	9	88	X	X	X	X	X	X
18 Syamtalira Aron	9	286	7	88	9	127	7	154	9	198	11	292
19 Muara Batu	17	61	14	105	19	65	13	57	21	126	21	162
20 Dewantara	X	X	X	X	X	X	X	X	X	X	X	X
21 Banda Sakti												
22 Banda Baro	12	232	12	182	14	125	9	126	14	197	17	337
23 Tanah Pasir	13	283	4	46	8	99	8	120	9	198	8	179
24 Syamtalira Bayu	14	280	7	75	10	143	9	180	13	328	8	161
25 Pirak Timu	16	307	10	150	11	172	7	93	10	296	13	317
26 Nisam Antara	16	252	10	250	7	88	6	762	13	247	14	318
27 Gereudong Pase	X	X	X	X	X	X	X	X	X	X	X	X
28 Nibong	18	337	12	144	12	124	7	106	14	148	19	377
29 Lapang	2	4	5	8	3	5	9	27	12	17	7	8
Jumlah/Total	425	5.950	320	3.413	296	2.778	214	3.377	315	4.965	392	5.700
Rata-rata/Average	15,2	212,5	11,4	121,9	10,6	99,2	7,6	120,6	11,3	177,3	14,0	203,6

Sumber : Dinas Pertanian Tanaman Pangan Kabupaten Aceh Utara

Source : Food and Agriculture Agency of North Aceh Regency

Keterangan : - = Tidak Hujan  
x = Penakar Rusak

CH = Curah Hujan  
HH = Hari Hujan

<https://acehutarakab.bps.go.id>







**PENJELASAN TEKNIS**

1. Anggota Dewan Perwakilan Rakyat Daerah (DPRD) dipilih melalui pemilihan umum (pemilu) dan dilantik dalam masa jabatan lima tahun.
2. Susunan pemerintahan Republik Indonesia periode 2014–2019 terdiri dari presiden, wakil presiden, lembaga tinggi negara, kementerian, setingkat menteri, dan Lembaga Pemerintahan Non Kementerian (LPNK).
3. Lembaga tinggi negara terdiri dari Majelis Permusyawaratan Rakyat (MPR), Dewan Perwakilan Rakyat (DPR), Badan Pemeriksa Keuangan (BPK), dan Mahkamah Agung (MA), Dewan Perwakilan Daerah (DPD), Mahkamah Konstitusi (MK), dan Komisi Yudisial (KY).
4. Kementerian terdiri dari kementerian koordinator dan kementerian.
5. Kementerian koordinator terdiri dari bidang politik, hukum, dan keamanan (Polhukam), bidang perekonomian, bidang pembangunan manusia dan kebudayaan, dan bidang kemaritiman.

**TECHNICAL NOTES**

1. *Regional House of Representatives (DPRD) members are elected through a general election and appointed for a five-years membership.*
2. *The government structure of the Republic of Indonesia period 2009–2014 consists of president, vice president, state supreme agencies, ministries, ministerial level institutions, and non-ministerial institutions.*
3. *State supreme agencies consist of The People's Consultative Assembly, The House of Representative, The Audit Board of the Republic of Indonesia, Supreme Court, Local Councils, Constitutional Court, and Judicial Commission.*
4. *Ministries consist of coordinating ministry and departmental ministry.*
5. *Coordinating ministries consist of Coordinating Ministry for Political, Legal, and Security Affairs, Coordinating Ministry for the Economy, Coordinating Ministry for Maritime Affairs, and*

## GOVERNMENT

6. Kementerian terdiri dari Kementerian Sekretaris Negara, Kementerian Dalam Negeri, Kementerian Luar Negeri, Kementerian Perencanaan Pembangunan Nasional/Bappenas, Kementerian Pertahanan, Kementerian Hukum dan Hak Asasi Manusia, Kementerian Keuangan, Kementerian Energi dan Sumber Daya Mineral, Kementerian Perindustrian, Kementerian Perdagangan, Kementerian Pertanian, Kementerian Perhubungan, Kementerian Kelautan dan Perikanan, Kementerian Ketenagakerjaan, Kementerian Badan Usaha Milik Negara, Kementerian Koperasi dan UKM, Kementerian Pekerjaan Umum dan Perumahan Rakyat, Kementerian Lingkungan Hidup dan Kehutanan, Kementerian Agraria dan Tata Ruang/Badan Pertanahan Nasional, Kementerian Kesehatan, Kementerian Kebudayaan dan Pendidikan Dasar Menengah, Kementerian Sosial, Kementerian Agama, Kementerian Pariwisata, Kementerian Komunikasi dan Informatika, Kementerian Pendayagunaan Aparatur Negara dan Reformasi Birokrasi, Kementerian Pemuda dan Olahraga, Kementerian Desa, Pembangunan Daerah Tertinggal dan Transmigrasi, Kementerian Riset Teknologi dan Pendidikan Tinggi, dan Kementerian

*Coordinating Ministry for Human Development and Culture*

6. *Departmental Ministries consist of State Secretary; Ministry of Home Affairs; Ministry of Foreign Affairs; Ministry of National Development Planning/Chairperson of National Development Planning Agency; Ministry of Defense; Ministry of Justice and Human Rights; Ministry of Finance; Ministry of Energy and Mineral Resources; Ministry of Industry; Ministry of Trade; Ministry of Agriculture; Ministry of Transportation; Ministry of Maritime Affairs and Fisheries; Ministry of Manpower; Ministry of State Owned Enterprises; Ministry of Cooperatives and Small and Medium Enterprises; Ministry of Public Works and Public Housing; Ministry of Environment and Forestry; Ministry of Agrarian Affairs and Spatial Planning/National Land Agency; Ministry of Health; Ministry of Culture and Elementary & Secondary Education; Ministry of Social Services; Ministry of Religious Affairs; Ministry of Tourism; Ministry of Communication and Informatics; Ministry of Empowerment of State Apparatus and Bureaucracy*

Pemberdayaan Perempuan dan Perlindungan Anak.

7. Setingkat Menteri terdiri dari Kejaksaan Agung, Tentara Nasional Indonesia, dan Kepolisian Negara Republik Indonesia

8. Lembaga Pemerintah Non Kementerian terdiri dari Arsip Nasional Republik Indonesia, Badan Intelijen Negara, Badan Kepegawaian Negara, Badan Kependudukan dan Keluarga Berencana Nasional, Badan Koordinasi Penanaman Modal, Badan Informasi Geospasial, Badan Meteorologi, Klimatologi, dan Geofisika, Badan Narkotika Nasional, Badan Nasional Penanggulangan Bencana, Badan Nasional Penanggulangan Terorisme, Badan Nasional Penempatan dan Perlindungan Tenaga Kerja Indonesia, Badan Pengawasan Obat dan Makanan, Badan Pengawasan Tenaga Nuklir, Badan Pengawasan Keuangan dan Pembangunan, Badan Pengkajian dan Penerapan Teknologi, Badan Pusat Statistik, Badan SAR Nasional, Badan Standardisasi Nasional, Badan

*Reform; Ministry of Youth and Sports Affairs; Ministry of Village Development, Disadvantaged Regions and Transmigration; Ministry of Research, Technology, and Higher Education; and Ministry of Women Empowerment and Child Protection*

7. *Ministerial Level Officials consist of, Attorney General, Indonesian National Defense Force, and Indonesian National Police.*

8. *Non Ministerial Institutions consist of National Archive of the Republic of Indonesia, State Intelligence Board, National Civil Service Agency, National Population and Family Planning Board, Investment Coordinating Board, Geospatial Information Agency, Meteorology, Climatology, and Geophysics Agency, National Narcotics Agency, National Agency for Disaster Management, National Counter Terrorism Agency, The National Authority for The Placement and Protection of Indonesian Overseas Workers, National Agency of Drugs and Foods Control, Nuclear Energy Controlling Board, Audit and*

## GOVERNMENT

Tenaga Nuklir Nasional, Lembaga Administrasi Negara, Lembaga Ilmu Pengetahuan Indonesia, Lembaga Ketahanan Nasional, Lembaga Kebijakan Pengadaan Barang/Jasa Pemerintah, Lembaga Penerbangan dan Antariksa Nasional, Lembaga Sandi Negara, dan Perpustakaan Nasional Republik Indonesia.

*Development Supervising Agency, Agency for the Assessment and Application Technology, BPS-Statistics Indonesia, National Search and Rescue Agency, National Standardization Board, National Nuclear Energy Board, National Institute of Administration, National Institute of Science, National Resilience Institute, Government Procurement Policy Board, National Institute of Space and Aeronautics, National Crypto Agency, and National Library of Republic of Indonesia.*

**ULASAN****DESCRIPTION**

Kabupaten Aceh Utara sebelumnya tergabung dengan kabupaten Bireuen dan Kota Lhokseumawe. Kemudian, melalui Undang-undang Nomor 48 Tahun 1999 dan selanjutnya diubah dengan Undang-undang Nomor 8 Tahun 2000, Bireuen dimekarkan menjadi sebuah kabupaten yang otonom dan disusul dengan Kota Lhokseumawe yang berpisah setelah keluarnya Undang-undang Nomor 2 Tahun 2001. Sejak berdirinya, Kabupaten Aceh Utara telah terjadi perkembangan yang cukup signifikan dalam bidang pemerintahan, sehingga pada saat ini Kabupaten Aceh Utara memiliki 27 Kecamatan.

Jumlah wakil rakyat yang duduk pada lembaga legislatif, yaitu Dewan Perwakilan Rakyat Daerah (DPRD) sebanyak 45 orang, dengan 44 orang laki-laki dan 1 orang perempuan. Sebagian besar wakil rakyat pada lembaga ini memiliki pendidikan tertinggi Sekolah Menengah Atas (SMA).

Secara organisasi, lembaga wakil rakyat tahun ini terdiri dari dua fraksi, yaitu fraksi Partai Aceh dan Partai Gabungan. Fraksi Partai Aceh memiliki anggota sebanyak 25 orang, dengan 24 orang laki-laki dan seorang perempuan. Sedangkan untuk Fraksi Partai Gabungan beranggotakan 7 orang yang seluruhnya laki-laki.

*North Aceh Regency was previously a part of the Bireuen Regency and Lhokseumawe City. Through Law 48/1999 subsequently amended by Law 8/2000, Bireuen Regency was broaden into an autonomous regency and was followed by Lhokseumawe City who split after the issuance of Law No. 2 of 2001. Since the establishment, North Aceh Regency's governmental system has occurred a significant developments so at this time, North Aceh regency has 27 subdistricts.*

*North Aceh Regency House of Representatives (DPRD) has 45 members, comprising 44 men and a women. Most of the members in these institutions have a high school graduate (SMA) background.*

*In an organizational structure, North Aceh Regency House of Representatives (DPRD) this year consists of two fractions, named Aceh Party and the Joint Party fraction. Aceh Party has 25 members, comprising 24 men and a woman. While the Joint Party has 7 members, comprising with all men.*

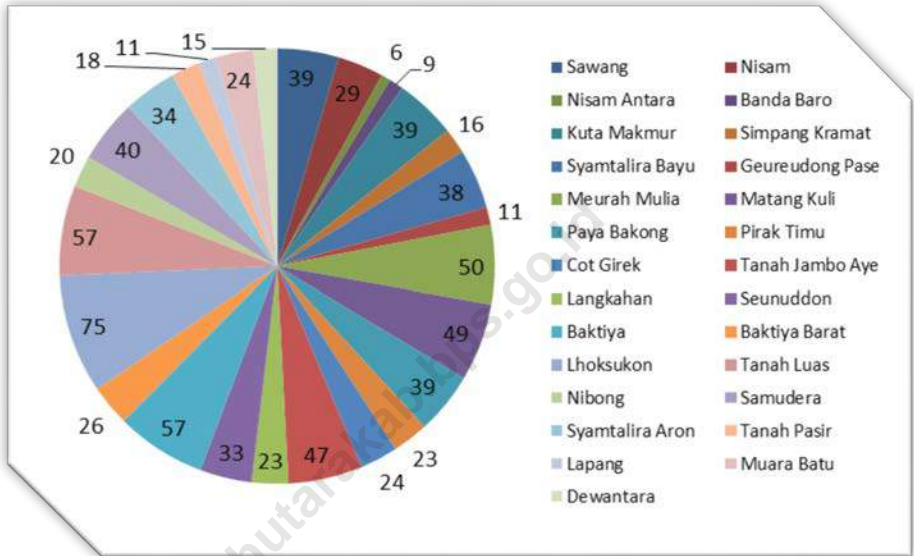
## GOVERNMENT

Dalam menjalankan fungsinya, DPRD Kabupaten Aceh Utara dibentuk 5 komisi dan satu Koordinator/Pimpinan DPRD Aceh Utara yang masing-masing beranggotakan 7 orang untuk komisi A, 8 orang untuk komisi B, 9 orang untuk komisi C, 9 orang untuk komisi D, 7 orang untuk komisi E, dan 3 orang untuk Koordinator/Pimpinan DPRD Kabupaten Aceh Utara.

*To perform its duties, North Aceh Regency House of Representatives (DPRD) formed five commissions and a Coordinator/Chief of Bireuen House of Representatives (DPRD). Commission A consists of 7 members, Commission B consists of 8 members, Commission C consists of 9 members, Commission D consists of 9 members, and Commission E consists of 7 members, and 3 members for Coordinator/Chief North Aceh Regency House of Representatives (DPRD).*



**Gambar 2** Banyaknya Desa Menurut Kecamatan di Kabupaten Aceh Utara, 2018  
*Picture* **Number of Villages by District In North Aceh Regency, 2018**



Tabel : 2.1 Jumlah Kemukiman, Desa dan Kelurahan Menurut Kecamatan  
 Table Number of Kemukimans, Villages, and Kelurahan  
 2018

	Kecamatan/ Sub District	Jumlah/Number of			
		Kemukiman	Desa/ Village	Kelurahan	Desa & Kelurahan
	(1)	(2)	(3)	(4)	(5)
1	Sawang	2	39	-	39
2	Nisam	3	29	-	29
3	Nisam Antara	1	6	-	6
4	Banda Baro	1	9	-	9
5	Kuta Makmur	3	39	-	39
6	Simpang Kramat	2	16	-	16
7	Syamtalira Bayu	4	38	-	38
8	Geureudong Pase	-	11	-	11
9	Meurah Mulia	3	50	-	50
10	Matang Kuli	4	49	-	49
11	Paya Bakong	4	39	-	39
12	Pirak Timu	2	23	-	23
13	Cot Girek	3	24	-	24
14	Tanah Jambo Aye	4	47	-	47
15	Langkahan	3	23	-	23
16	Seunuddon	3	33	-	33
17	Baktiya	3	57	-	57
18	Baktiya Barat	3	26	-	26
19	Lhoksukon	4	75	-	75
20	Tanah Luas	3	57	-	57
21	Nibong	2	20	-	20
22	Samudera	3	40	-	40
23	Syamtalira Aron	4	34	-	34
24	Tanah Pasir	1	18	-	18
25	Lapang	1	11	-	11
26	Muara Batu	2	24	-	24
27	Dewantara	2	15	-	15
	<i>Jumlah/Total</i>	70	852	-	852

Sumber : Bagian Pemerintahan Mukim, Gampong dan Kelurahan Setdakab Aceh Utara

Source : Mukim, village of Setdakab North Aceh Regency

Tabel	2.1.1	Jumlah Desa1Menurut Kecamatan di Kabupaten Aceh Utara, 2018
Table		Number of Villages1by Subdistrict in Aceh Utara Regency, 2018
	Kecamatan Subdistrict	Desa Village
	(1)	(2)
	Sawang	39
	Nisam	29
	Nisam Antara	6
	Banda Baro	9
	Kuta Makmur	39
	Simpang Keramat	16
	Syamtalira Bayu	38
	Geureudong Pase	11
	Meurah Mulia	50
	Matangkuli	49
	Paya Bakong	39
	Pirak Timu	23
	Cot Girek	24
	Tanah Jambo Aye	47
	Langkahan	23
	Seunuddon	33
	Baktiya	57
	Baktiya Barat	26
	Lhoksukon	75
	Tanah Luas	57
	Nibong	20
	Samudera	40
	Syamtalira Aron	34
	Tanah Pasir	18
	Lapang	11
	Muara Batu	24
	Dewantara	15
	<b>Aceh Utara</b>	<b>852</b>
Catatan/ Note :	Peraturan Kepala Badan Pusat Statistik Nomor 3 Tahun 2019 Tanggal 6 Mei 2019 tentang Perubahan Atas Peraturan Kepala Badan Pusat Statistik Nomor 90 Tahun 2018 tentang Kode dan Nama Wilayah Kerja Statistik Tahun 2018/Chief Statistician Regulation Number 3/ 2019, May 6 2019, as a revision of Chief Statistician Regulation Number 90 of 2018 on Code and Name of Regional Level of Data Collection.	
Sumber/ Source :	Peraturan Kepala Badan Pusat Statistik Nomor 3 Tahun 2019 Tanggal 6 Mei 2019 tentang Perubahan Atas Peraturan Kepala Badan Pusaat Statistik Nomor 90 Tahun 2018 tentang Kode dan Nama Wilayah Kerja Statistik Tahun 2018/Chief Statistician Regulation Number 3/ 2019, May 6 2019, as a revision of Chief Statistician Regulation Number 90 of 2018 on Code and Name of Regional Level of Data Collection.	

Tabel : 2.2 Jumlah Anggota DPRK Kabupaten Menurut Fraksi, Komisi dan Jenis Kelamin				
Table Number of Parliament Member by Fraction, Commission and Sex 2018				
Uraian/ Description (1)		Laki-laki/ Male (2)	Perempuan/ Female (3)	Jumlah/ Total (4)
<b>A. Fraksi</b>				
1	Fraksi PA	24	1	25
2	Fraksi PPP	6	-	6
3	Fraksi NASDEM	7	-	7
4	Fraksi KARYA BANGSA	7	-	7
Sub Jumlah/Sub Total		44	1	45
<b>B. KOMISI</b>				
KOORDINATOR		4	-	4
KETUA		1	-	1
WAKIL KETUA		3	-	3
SEKRETARIS DEWAN		1	-	1
1	KOMISI A	7	-	7
2	KOMISI B	8	-	8
3	KOMISI C	9	-	9
4	KOMISI D	9	-	9
5	KOMISI E	7	1	8
Sub Jumlah/Sub Total		49	1	50
Sumber : Sekretariat DPRD Kabupaten Aceh Utara				
Source : Secretariat DPRD of North Aceh Regency				

Tabel	2.2.2	Jumlah Pegawai Negeri Sipil Menurut Tingkat Pendidikan dan Jenis Kelamin	
Table		Number of Civil Servants by Educational Level and Sex	
Tingkat Pendidikan Educational Level	Laki-Laki Male	Perempuan Female	Jumlah Total
(1)	(2)	(3)	(4)
Sampai dengan SD / Up to Primary School	69	11	80
SLTP/Sederajat / General/Vocational Junior High School	143	14	157
SMA/Sederajat / General/Vocational Senior High School	1112	1005	2117
Diploma I, II/Akta I, II / Diploma I, II/Akta I, II	145	250	395
Diploma III/Akta III/Sarjana Muda/ Diploma III/Akta III/Bachelor	251	1445	1696
Tingkat Sarjana/Doktor/Ph.D / University Graduates	2011	3949	5960
<b>Jumlah/ Total</b>	<b>3731</b>	<b>6674</b>	<b>10405</b>
Sumber : BKD - Badan Kepegawaian Daerah Kabupaten Aceh Utara			
Source : Regional Employment Board of North Aceh Regency			

Tabel : 2.3

Nama, Pendidikan, Umur dan Asal Partai Anggota DPRK Kab. Aceh Utara

Table

Name, Education, Age and Political Parties of Parliament Member

2018

NO	N a m a / N a m e	Pendidikan/ Education	Umur / Age	Partai/ Party
(1)	(2)	(3)	(4)	(5)
1	H. Ismail A. Jalil, SE	S1	40	Partai Aceh
2	H. Mulyadi CH	S1	56	PPP
3	Zubir HT	S1	33	Partai Nasdem
4	H. Abdul Mutaleb, S. Sos. M.A.P	S1	51	Partai Aceh
5	Junaidi	SMA	53	Partai Aceh
6	Fauzi	SMA	41	Partai Aceh
7	H. Anwar Sanusi, S. Pdi. M.S.M	S2	47	Partai Aceh
8	M. Dahlan Ilyas	SMA	49	Partai Aceh
9	Sulaiman	SMA	41	Partai Aceh
10	TGK. Fauzan Hamzah, SH.I.M.H.I	S2	39	Partai Aceh
11	Arafat	SMA	40	Partai Aceh
12	Nurdin Hasbi	SMA	41	Partai Aceh
13	Supianuddin	SMA	50	Partai Aceh
14	TGK. Abdullah Ben Yunus	SMA	38	Partai Aceh
15	TGK. Maimunyah	SMA	54	Partai Aceh
16	TGK. Muhammad Nasir	SMA	46	Partai Aceh
17	Riyanti	S1	43	Partai Aceh
18	Saifuddin	SMA	47	Partai Aceh
19	Ismail Arahman	SMA	38	Partai Aceh
20	Mawardi M	SMA	40	Partai Aceh
21	Syahril Indra, S. Pd	S1	59	Partai Aceh
22	Samsuddin JS	SMA	50	Partai Aceh
23	Jamaluddin Jalil	SMA	53	Partai Aceh

Tabel Lanjutan/*Continued Table 2.3*

NO	N a m a/ N a m e	Pendidikan/ Education	Umur / Age	Partai / Party
(1)	(2)	(3)	(4)	(5)
24	Drs. Ismail Kamil	S1	55	Partai Aceh
25	Muhammad Nasir	SMA	49	Partai Aceh
26	Syarwani	SMA	47	Partai Aceh
27	H. Anwar Risyen	SMA	46	Partai Gerindra
28	TGK. H. Saifannur H. Cut	SMA	47	PPP
29	DR. Zainuddin Iba, SE.MM	S2	58	PPP
30	Zulfadhli A. Taleb, SE	S1	39	PPP
31	TGK. Marhaban Habibi, SPd. I	S1	40	PPP
32	H. Ismed Nur AJ. Hasan, S. Sos	S1	53	PPP
33	Saiful, A.Md	D3	46	Partai Nasdem
34	Anzir, SH	S1	49	Partai Nasdem
35	Iskandar	D3	39	Partai Nasdem
36	T. Bakhtiar	SMA	45	Partai Nasdem
37	Marwan Yahya	S1	63	PAN
38	Saifullah	SMA	46	PAN
39	Hasanusi	SMA	45	PAN
40	Sofyan Hanafiah	SMA	53	Partai Nasional Aceh
41	Misbahul Munir, ST	S1	39	Partai Nasional Aceh
42	H. Hasanuddin	SMA	67	Partai Golkar
43	Drs. H. As'adi	S1	52	Partai Golkar
44	H. Tantawi, S.P	SMA	46	Partai Demokrat
45	Muhammad Wali	SMA	50	PKB

Sumber : Sekretariat DPRD Kabupaten Aceh Utara

Source : Secretariat DPRD of North Aceh Regency

**Tabel**  
**Table** 2.3.1

**Jumlah Pegawai Negeri Sipil Menurut Dinas/Instansi Pemerintah dan Jenis Kelamin di Kabupaten Aceh Utara, 2018**  
**Number of Civil Servants by Institution/Office and Sex in Aceh Utara Regency, 2018**

	Dinas/Instansi Pemerintahan <i>Institution/Office</i>	Jenis Kelamin/Sex		Jumlah <i>Total</i>
		Laki-Laki <i>Male</i>	Perempuan <i>Female</i>	
	(1)	(2)	(3)	(4)
1.	Sekretariat Daerah	90	69	159
2.	Sekretariat DPRK	40	25	65
3.	Sekretariat Baitul Mal	6	5	11
4.	Sekretariat Majelis Adat Aceh	5	7	12
5.	Sekretariat Majelis Pendidikan Daerah	5	5	10
6.	Sekretariat Majelis Permusyawaratan Ulama	6	6	12
	<b>Badan :</b>	<b>475</b>	<b>445</b>	<b>920</b>
1.	Inspektorat	21	32	53
2.	Satpol PP dan WH	74	23	97
3.	RSUD Cut Mutia	170	261	431
4.	Badan Kepegawaian dan Pengembangan SDM	52	42	94
5.	Badan Kesatuan Bangsa Dan Politik	18	9	27
6.	Badan Penanggulangan Bencana Daerah	44	5	49
7.	Badan Pengolaan Keuangan Daerah	63	48	111
8.	Badan Perencanaan Pembangunan Daerah	33	25	58
	<b>Dinas :</b>	<b>868</b>	<b>523</b>	<b>1 391</b>
1.	Dinas Kelautan Dan Perikanan	28	19	47
2.	Dinas Kepemudaan, Olahraga Dan Pariwisata	21	7	28
3.	Dinas Kependudukan Dan Pencatatan	8	19	27
4.	Dinas Kesehatan (Sekretariat DinKes)	53	50	103
5.	Dinas Lingkungan Hidup Dan Kebersihan	27	15	42
6.	Dinas Pekerjaan Umum Dan Penataan Ruang	182	41	223
7.	Dinas Pemerdayaan Masyarakat, Pengendalian Penduduk dan KB	27	24	51
8.	Dinas Pendidikan Dayah	12	10	22
9.	Dinas Penanaman Modal, Transmigrasi Dan Tenaga Kerja	42	17	59
10.	Dinas Pendidikan Dan Kebudayaan	99	99	198

sumber: *Subbid Penataan dan Informasi Aparatur BKPSDM Kabupaten Aceh Utara*



Tabel Lanjutan /Continued Table 2.3.1

Dinas/Instansi Pemerintahan <i>Institution/Office</i>	Jumlah Total		
	Jenis Kelamin/Sex		Jumlah <i>Total</i>
	Laki-Laki <i>Male</i>	Perempuan <i>Female</i>	
(1)	(2)	(3)	(4)
11. Dinas Perdagangan, Perindustrian, Koperasi dan Usaha Kecil Menengah	38	24	62
12. Dinas Perhubungan	35	13	48
13. Dinas Perkebunan, Peternakan Dan Kesehatan dan Kesehatan Hewan	58	45	103
14. Dinas Perpustakaan dan Kearsipan	17	13	30
15. Dinas Pertanian dan Pangan	139	79	218
16. Dinas Perumahan Rakyat dan Kawasan Permukiman	29	9	38
17. Dinas Sosial, Pemberdayaan Perempuan dan Perlindungan Anak	18	26	44
18. Dinas Syariah Islam	18	7	25
Instansi Lain			
1. Kecamatan	565	256	821
2. Akademi Kesehatan	37	50	87
3. Puskesmas	284	1 831	2 115
4. UPTD-PK dan Sekolah	1 317	3 378	4 695
5. Tenaga Kependidikan DPB KEMENEG/Swasta	63	48	111
6. UPTD Balai Latihan Kerja dan Industri	11	71	82
7. UPTD Pengelola Pasar	15	-	15
8. UPTD Industri Kecil Dan Menengah	-	-	0
9. UPTD Dinas Perhubungan	4	-	4
<b>Jumlah/Total</b>	<b>2 296</b>	<b>5 634</b>	<b>7 930</b>

Sumber : Subbid Penataan dan Informasi Aparatur BKPSDM Kabupaten Aceh Utara

Tabel : 2.4		Banyaknya Keputusan Pimpinan Dewan Perwakilan Rakyat Daerah Kabupaten Aceh Utara dan Berita Acara Persetujuan Bersama Number of Decisions and Collective Agreement Made By Head of Local Representatives in Aceh Utara Regency 2018
Table		
Nomor Keputusan Dan Tanggal Penetapan/ Decrees Number and Date of Determination		Judul Keputusan/ Decrees
(1)		(2)
1	No: I tanggal 29 Januari 2018	Penunjukkan Komisi A DPRK Aceh Utara sebagai panitia pelaksana seleksi penjurangan dan penyaringan calon anggota KIP Kabupaten Aceh Utara
2	No: II tanggal 27 Maret 3018	SK. Pimpinan DPRK Aceh Utara tanggal penetapan tim penyaringan d. penjurangan Adhol seleksi anggota KIP Aceh Utara periode 2018-2023
3	No: III tanggal 10 April 2018	SK. Pimpinan tindak lanjut anggota DPRK Aceh Utara 2018
4	No: 4 tanggal 25 April 2018	Tentang Pansus LKPJ 2017
5	No. 5 tanggal 27 April 2018	Penunjukkan komisi C untuk pelaksana dan komponentest terhadap Dirut PD. BNA

Tabel Lanjutan/Continued Table 2.4

Nomor Keputusan Dan Tanggal Penetapan/ Decrees Number and Date of Determination		Judul Keputusan/ Decrees
(1)	(2)	
6	No. 6 . 17 April 2018	Pelaksanaan masa Rises ke satu DPRK Aceh Utara
7	No. 7 . 24 April 2018	SK. Pimpinan DPRK Aceh Utara no. 7/2018 tentang perubahan ke empat atas keputusan pimpinan DPRK Aceh Utara No. 23/2017 tanggal pembentukan dan susunan personalia praksi-praksi DPRK Aceh Utara
8	No. 8 . 07 Mei 2018	SK. Pimpinan DPRK Aceh Utara no. 8/2018 tentang perubahan ke tiga atas keputusan pimpinan DPRK Aceh Utara No. 25/2017 tentang pembentukan dan susunan personalia praksi-praksi DPRK Aceh Utara
9	No. 9 . 07 Mei 2018	SK. Pimpinan DPRK Aceh Utara no. 9/2018 tentang perubahan ke tiga atas keputusan pimpinan DPRK Aceh Utara No. 24/2017 tentang pembentukan dan susunan personalia praksi-praksi DPRK Aceh Utara
10	No. 10 . Mei 2018	SK Pimpinan DPRK Aceh Utara no. 10/2018 tentang penunjukkan komisi anggota DPRK Aceh Utara pelaksanaan Plt ANDprepor test pemilihan anggota KIP Kabupaten Aceh Utara
11	No. 11 . 31 Juli 2018	SK Pimpinan DPRK Aceh Utara no. 11/2018 tentang pembentukan kelompok kerja (POKJA) Panitia Anggaran DPRK Aceh Utara

Tabel Lanjutan/Continued Table 2.4

Nomor Keputusan Dan Tanggal Penetapan/ Decrees Number and Date of Determination		Judul Keputusan/ Decrees
(1)		(2)
12	No. 12 . 7 Agustus 2018	SK Pimpinan Aceh Utara No. 12/2018 tentang pelaksanaan masa Rises ke dua DPRK Aceh Utaratahun 2018
13	No. B. 28 Agustus 2018	Berita Acara No.13/DPRK/2018 Persetujuan bersama kepala daerah dan DPRK Aceh Utara tanggal LPJ 2018
14	No. 14. 1 Oktober 2018	SK Pimpinan pembentukan panitia khusus penyusunan tata tertib DPR Kabupaten Aceh Utara tahun 2018
15	No. 15. 31 Oktober 2018	SK Persetujuan tata tertib DPRK Aceh Utara 2018
16	No. 16. 2 Oktober 2018	SK. Pimpinan DPRK Aceh Utara tentang perubahan ke dua atas keputusan pimpinan DPRK Aceh Utara No.6 tahun 2017 tentang pembentukan dan susunan personalia panggar DPRK Aceh Utara masa jabatan 2014-2019
17	No. 17. 2 Oktober 2018	SK. Pimpinan DPRK Aceh Utara tentang perubahan ke lima atas keputusan pimpinan DPRK Aceh Utara No.7 tahun 2010 tentang pembentukan dan susunan personalia fraksi DPRK Aceh Utara masa jabatan 2014-
18		

Tabel Lanjutan/*Continued Table 2.4*

Nomor Keputusan Dan Tanggal Penetapan/ <i>Decrees Number and Date of Determination</i>		Judul Keputusan/ <i>Decrees</i>
(1)	(2)	
19	No. 19. 2 Oktober 2018	SK Pimpinan DPRK Aceh Utara tentang perubahan ke empat atas keputusan pimpinan DPRK Aceh Utara No.9 tahun 2017 tgl pembentukan dan susunan personalia komisi-komisi DPRK Aceh Utara masa jabatan 2014-2019
20	No.20.2 Oktober 2018	KUA No.20 tentang tahun anggaran 2019
21	No.21.2 Oktober 2018	PPAS No.21 tentang tahun anggaran 2019
22	No.22.16 November 2018	SK Pimpinan DPRK Aceh Utara tentang pelaksanaan masa Rises ke tiga DPRK Aceh Utara tahun anggaran 2018
23	No.23.28 November 2018	SK Pimpinan DPRK Aceh Utara tentang rancangan anggaran pendapatan Aceh Utara tahun anggaran 2018

**Tabel : 2.5** Jumlah Anggota Dewan Perwakilan Rakyat Daerah Menurut Partai Politik dan Jenis Kelamin di Kabupaten  
**Table** *Number of Members of The Regional House of Representatives by Political Parties and Sex in Aceh Utara Regency, 2018*

Partai Politik <i>Political Parties</i>	Jenis Kelamin/Sex		
	Laki-Laki <i>Male</i>	Perempuan <i>Female</i>	Jumlah <i>Total</i>
(1)	(2)	(3)	(4)
1. Partai Aceh	23	1	24
2. PPP	6	-	6
3. Nasdem	5	-	5
4. PAN	3	-	3
5. Golkar	2	-	2
6. PNA	2	-	2
7. Demokrat	1	-	1
8 Gerindra	1	-	1
9 PKB	1	-	1
<b>Aceh Utara</b>	<b>44</b>	<b>1</b>	<b>21</b>

Sumber: Sekretariat DPRD Kabupaten Aceh Utara

Source: *Secretariat DPRD of North Aceh Regency*

<b>Tabel : 2.6</b>		<b>Banyaknya Pegawai Negeri Sipil Daerah</b>				
<b>Table</b>		<b>Menurut Golongan</b>				
		<b>Number of Civil Servant by Rank</b>				
		<b>2018</b>				
<b>Badan/Dinas/Kantor</b>	<b>Kantor</b>	<b>Golongan/Rank</b>				<b>Jumlah/ Total</b>
		<b>I</b>	<b>II</b>	<b>III</b>	<b>IV</b>	
	<b>(1)</b>	<b>(2)</b>	<b>(3)</b>	<b>(4)</b>	<b>(5)</b>	<b>(6)</b>
1.	Sekretariat Daerah	3	33	93	30	159
2.	Sekretariat DPRK	2	21	37	5	65
3.	Sekretariat Baitul Mal	0	3	7	1	11
4.	Sekretariat Majelis Adat Aceh	0	0	10	2	12
5.	Sekretariat Majelis Pendidikan Daerah	0	1	8	1	10
6.	Sekretariat Majelis Pemusyawaratan Ulama	0	2	9	1	12
<b>Badan :</b>						
1.	Inspektorat	2	7	33	11	53
2.	Salpol PP dan WH	3	45	45	4	97
3.	RSUD Cut Mutia	12	74	269	76	431
4.	Badan Kepegawaian dan Pengembangan SDM	0	13	65	16	94
5.	Badan Kesatuan Bangsa Dan Politik	0	4	18	5	27
6.	Badan Penanggulangan Bencana Daerah	1	26	16	6	49
7.	Badan Pengolaan Keuangan Daerah	0	17	86	8	111
8.	Badan Perencanaan Pembangunan Daerah	1	5	37	15	58
<b>Dinas :</b>						
1.	Dinas Kelautan Dan Perikanan	1	7	33	6	47
2.	Dinas Kepemudaan, Olahraga Dan Pariwisata	0	7	13	8	28
3.	Dinas Kependudukan Dan Pencatatan Sipil	1	3	17	6	27
4.	Dinas Kesehatan (Sekretariat DinKes)	0	14	74	15	103
5.	Dinas Lingkungan Hidup Dan Kebersihan	1	11	26	4	42
6.	Dinas Pekerjaan Umum Dan Penataan Ruang	29	84	103	7	223
7.	Dinas Pemerdayaan Masyarakat, Pengendalian Penduduk dan KB	1	15	31	4	51
8.	Dinas Pendidikan Dayah	-	3	13	6	22
9.	Dinas Penanaman Modal, Transmigrasi Dan Tenaga Kerja	1	9	43	6	59
10.	Dinas Pendidikan Dan Kebudayaan	0	16	90	92	198

Tabel Lanjutan /Continued Table 2.6

	Badan/Dinas/ Kantor (1)	Golongan/Rank				Jumlah/ Total (6)
		I (2)	II (3)	III (4)	IV (5)	
11.	Dinas Perdagangan, Perindustrian, Koperasi dan Usaha Kecil Menengah	1	12	42	7	62
12.	Dinas Perhubungan	5	16	23	4	48
13.	Dinas Perkebunan, Peternakan Dan Kesehatan dan Kesehatan Hewan	3	35	49	16	103
14.	Dinas Perpustakaan dan Kearsipan	0	8	19	3	30
15.	Dinas Pertanian dan Pangan	4	61	130	23	218
16.	Dinas Perumahan Rakyat dan Kawasan Permukiman	0	11	22	5	38
17.	Dinas Sosial, Pemerdayaan Perempuan dan Perlindungan Anak	2	12	24	6	44
18.	Dinas Syariat Islam	1	2	18	4	25
Instansi Lain						
1.	Kecamatan	41	411	325	38	821
2.	Akademi Kesehatan	2	18	40	27	87
3.	Puskesmas	8	841	1178	88	2115
4.	UPTD-PK dan Sekolah	25	607	2371	1692	4695
5.	Tenaga Kependidikan DPB KEMENEG/Swasta	0	1	52	29	82
6.	UPTD Balai Latihan Kerja dan Industri	0	2	4	0	6
7.	UPTD Pengelola Pasar	0	7	8	0	15
8.	UPTD Industri Kecil Dan Menengah	-	-	-	-	-
9.	UPTD Dinas Perhubungan	-	1	3	-	4
<b>Jumlah/Total</b>		<b>92</b>	<b>2045</b>	<b>4308</b>	<b>1942</b>	<b>8393</b>

Sumber : BKD - Badan Kepegawaian Daerah Kabupaten Aceh Utara

Source : Regional Employment Board of North Aceh Regency



Tabel : 2.7		Banyaknya Pegawai Negeri Sipil Daerah Menurut Pendidikan Number of Civil Servant by Education 2018				
Table						
Badan/Dinas/ Kantor (1)	Pendidikan/Education					
	SD (2)	SMP (3)	SMA (4)	D I (5)	D II (6)	
1. Sekretariat Daerah	0	5	37	0	0	
2. Sekretariat DPRK	2	1	25	0	0	
3. Sekretariat Baitul Mal	0	0	4	0	0	
4. Sekretariat Majelis Adat Aceh	0	0	2	0	0	
5. Sekretariat Majelis Pendidikan Daerah	0	0	1	0	0	
6. Sekretariat Majelis Permusyawaratan Ulama	0	0	2	0	0	
<i>Badan :</i>						
1. Inspektorat	0	2	8	0	0	
2. Satpol PP dan WH	1	2	44	0	0	
3. RSUD Cut Mutia	7	7	82	2	0	
4. Badan Kepegawaian dan Pengembangan SDM	0	0	16	0	0	
5. Badan Kesatuan Bangsa Dan Politik	0	0	7	0	0	
6. Badan Penanggulangan Bencana Daerah	1	2	25	0	0	
7. Badan Pengolaan Keuangan Daerah	0	0	21	0	0	
8. Badan Perencanaan Pembangunan Daerah	0	1	6	0	0	
<i>Dinas :</i>						
1. Dinas Kelautan Dan Perikanan	0	1	9	0	0	
2. Dinas Kepemudaan, Olahraga Dan Pariwisata	0	0	7	0	0	
3. Dinas Kependudukan Dan Pencatatan	1	0	7	0	0	
4. Dinas Kesehatan (Sekretariat DinKes)	0	0	17	1	0	
5. Dinas Lingkungan Hidup Dan Kebersihan	0	1	12	0	0	
6. Dinas Pekerjaan Umum Dan Penataan Ruang	4	27	88	0	0	
7. Dinas Pemerdayaan Masyarakat, Pengendalian Penduduk dan KB	0	1	12	0	0	
8. Dinas Pendidikan Dayah	0	0	6	0	0	
9. Dinas Penanaman Modal, Transmigrasi Dan Tenaga Kerja	1	1	13	0	0	
10. Dinas Pendidikan Dan Kebudayaan	0	1	28	0	4	

Tabel Lanjutan /Continued Table 2.7

	Badan/Dinas/ Kantor	Pendidikan/Education				
		SD	SMP	SMA	D I	D II
	(1)	(2)	(3)	(4)	(5)	(6)
11.	Dinas Perdagangan, Perindustrian, Koperasi dan Usaha Kecil Menengah	0	1	19	0	0
12.	Dinas Perhubungan	1	4	18	0	0
13.	Dinas Perkebunan, Peternakan Dan Kesehatan dan Kesehatan Hewan	1	2	38	0	0
14.	Dinas Perpustakaan dan Kearsipan	0	0	12	0	0
15.	Dinas Pertanian dan Pangan	2	4	70	0	0
16.	Dinas Perumahan Rakyat dan Kawasan Permukiman	0	2	9	1	0
17.	Dinas Perempuan dan Perlindungan Anak	0	2	16	0	0
18.	Dinas Syariah Islam	0	2	4	0	0
Instansi Lain						
1.	Kecamatan	36	37	468	-	-
2.	Akademi Kesehatan	1	1	21	0	0
3.	Puskesmas	3	8	305	31	0
4.	UPTD-PK dan Sekolah	19	40	632	18	337
5.	Tenaga Kependidikan DPB KEMENEG/Swasta	0	0	11	0	1
6.	UPTD Balai Latihan Kerja dan Industri	0	1	2	0	0
7.	UPTD Pengelola Pasar	0	0	8	0	0
8.	UPTD Industri Kecil Dan Menengah	0	0	0	0	0
9.	UPTD Dinas Perhubungan	0	1	0	0	0
<b>Jumlah/Total</b>		<b>63</b>	<b>105</b>	<b>1633</b>	<b>50</b>	<b>338</b>

Tabel Lanjutan /Continued Table 2.7

	Badan/Dinas/ Kantor (1)	Pendidikan/Education					Jumlah/ Total (7)	Ket (Tugas Belajar) (8)
		D III (2)	D IV (3)	S I (4)	S II (5)	S III (6)		
1.	Sekretariat Daerah	11	4	92	23	1	179	-
2.	Sekretariat DPRK	3	-	32	3	-	66	-
3.	Sekretariat Baitul Mal	-	-	6	1	-	12	-
4.	Sekretariat Majelis Adat Aceh	1	-	9	-	-	12	-
5.	Sekretariat Majelis Pendidikan Daerah	1	-	7	1	-	9	-
6.	Sekretariat Majelis Permusyawaratan Ulama	-	-	9	-	-	11	-
<i>Badan :</i>								
1.	Inspektorat	1	2	35	8	-	56	-
2.	Satpol PP dan WH	6	-	45	1	-	105	-
3.	RSUD Cut Mutia	135	17	128	40	-	423	-
4.	Badan Kepegawaian dan Pengembangan SDM	5	9	61	18	-	109	38
5.	Badan Kesatuan Bangsa Dan Politik	-	-	17	3	-	28	-
6.	Badan Penanggulangan Bencana Daerah	2	-	21	-	-	55	-
7.	Badan Pengolaan Keuangan Daerah	8	-	78	12	-	122	-
8.	Badan Perencanaan Pembangunan Daerah	4	1	37	16	-	65	-

Tabel Lanjutan /Continued Table 2.7

Badan/Dinas/ Kantor (1)	Pendidikan/Education					Jumlah/ Total (7)	Ket (Tugas Belajar) (8)
	D III (2)	D IV (3)	S I (4)	S II (5)	S III (6)		
Dinas :							
1. Dinas Kelautan Dan Perikanan	3	3	29	6	-	52	-
2. Dinas Kepemudaan, Olahraga Dan Pariwisata	-	-	15	5	-	27	-
3. Dinas Kependudukan Dan Pencatatan	1	-	18	1	-	29	-
4. Dinas Kesehatan (Sekretariat DinKes)	12	-	59	18	1	107	-
5. Dinas Lingkungan Hidup Dan Kebersihan	5	-	22	3	-	43	-
6. Dinas Pekerjaan Umum Dan Penataan Ruang	14	2	85	6	-	229	-
7. Dinas Pemerdayaan Masyarakat, Pengendalian Penduduk dan KB	6	-	32	2	-	56	-
8. Dinas Pendidikan Dayah	2	-	13	2	-	22	-
9. Dinas Penanaman Modal, Transmigrasi Dan Tenaga Kerja	7	-	36	3	-	58	-
10. Dinas Pendidikan Dan Kebudayaan	7	1	64	15	-	107	-
11. Dinas Perdagangan, Perindustrian, Koperasi dan	3	-	40	2	-	66	-
12. Dinas Perhubungan	3	-	19	1	-	47	-
13. Dinas Perkebunan, Peternakan Dan Kesehatan dan Kesehatan	5	-	53	8	-	108	-
14. Dinas Perpustakaan dan Kearsipan	3	-	14	2	-	31	-
15. Dinas Pertanian dan Pangan	13	8	118	6	-	222	-
16. Dinas Perumahan Rakyat dan Kawasan Permukiman	3	-	19	3	-	37	-
17. Dinas Sosial, Pemerdayaan Perempuan dan Perlindungan	4	-	23	4	-	51	-
18. Dinas Syariat Islam	2	-	19	4	-	30	-

Tabel Lanjutan /Continued Table 2.7

	Badan/Dinas/ Kantor	Pendidikan/Education					Jumlah/ Total	Ket (Tugas Belajar)
		D III	D IV	S I	S II	S III		
	(1)	(2)	(3)	(4)	(5)	(6)	(7)	(8)
Instansi Lain								
1.	Kecamatan	18	6	225	16	-	806	-
2.	Akademi Kesehatan	-	3	19	28	-	78	-
3.	Puskesmas	1.417	24	280	37	-	2.139	-
4.	UPTD-PK dan Sekolah	109	-	3.586	42	-	4.991	-
5.	Tenaga Kependidikan DPB KEMENEG/Swasta	1	-	78	2	-	100	-
6.	UPTD Balai Latihan Kerja dan Industri	-	-	3	-	-	6	-
7.	UPTD Pengelola Pasar	-	-	8	-	-	16	-
8.	UPTD Industri Kecil Dan Menengah	-	-	-	-	-	-	-
9.	UPTD Dinas Perhubungan	1	-	3	-	-	5	-
Jumlah/Total		1.816	80	5.457	342	2	10.718	38

Sumber : BKD - Badan Kepegawaian Daerah Kabupaten Aceh Utara

Source : Regional Employment Board of North Aceh Regency

Kantor Kecamatan/ Sub District Office		Golongan/Rank				Jumlah/ Total
		I	II	III	IV	
(1)	(2)	(3)	(4)	(5)	(6)	
1	Sawang	1	19	14	2	16
2	Muara Batu	1	12	17	3	20
3	Nisam Antara	1	6	8	1	9
4	Nisam	0	16	10	0	10
5	Banda Baro	0	5	11	0	11
6	Dewantara	0	17	21	2	23
7	Simpang Keuramat	2	10	10	2	12
8	Kuta Makmur	1	19	12	2	14
9	Syamtalira Bayu	5	22	12	2	14
10	Geureudong Pase	0	12	9	1	10
11	Samudra	8	15	13	2	15
12	Meurah Mulia	0	16	14	2	16
13	Tanah pasir	0	17	8	2	10
14	Lapang	0	10	10	1	11
15	Tanah Luas	4	27	9	2	11
16	Nibong	2	6	10	1	11
17	Matang Kuli	3	13	12	1	13
18	Paya Bakong	1	24	8	1	9
19	Pirak timu	0	9	9	1	10
20	Syamtalira Aron	2	17	8	0	8
21	Lhoksukon	3	22	19	1	20
22	Cot Girek	0	9	11	1	12
23	Baktiya Barat	3	11	13	1	14
24	Baktiya	3	36	19	2	21
25	Seuneuddon	1	9	16	2	18
26	Tanah Jambo Aye	2	20	14	1	15
27	Langkahan	4	12	8	2	10
Jumlah/Total		47	411	325	38	363

Sumber : BKD - Badan Kepegawaian Daerah Kabupaten Aceh Utara  
Source : Regional Employment Board of North Aceh Regency

**Tabel : 2.9 Banyaknya Pegawai Negeri Sipil Daerah Kantor Kecamatan Menurut Pendidikan**  
**Table**  
**Number of Sub District Office Civil Servant by Education**  
**2018**

	Kantor Kecamatan/ Sub District Office	Pendidikan/Education				
		SD	SMP	SMA	D I	D II
	(1)	(2)	(3)	(4)	(5)	(6)
1	Sawang	0	2	25	0	0
2	Muara Batu	0	1	21	0	0
3	Nisam Antara	2	0	7	0	0
4	Nisam	0	0	18	0	0
5	Banda Baro	0	0	8	0	0
6	Dewantara	0	0	22	0	0
7	Simpang Kramat	2	0	14	0	0
8	Kuta Makmur	0	1	22	0	0
9	Syamtalira Bayu	4	1	24	0	0
10	Geureudong Pase	0	0	13	0	0
11	Samudera	4	4	19	0	0
12	Meurah Mulia	0	1	19	0	0
13	Tanah Pasir	0	0	21	0	0
14	Lapang	0	0	10	0	0
15	Tanah Luas	4	6	23	0	0
16	Nibong	1	3	4	0	0
17	Matang Kuli	0	3	17	0	0
18	Paya Bakong	0	1	26	0	0
19	Pirak Timu	3	0	7	0	0
20	Syamtalira Aron	2	1	17	0	0
21	Lhoksukon	0	5	22	0	0
22	Cot Girek	0	0	11	0	0
23	Baktiya Barat	1	3	11	0	0
24	Baktiya	5	2	38	0	0
25	Seunuddon	1	0	16	0	0
26	Tanah Jambo Aye	4	1	20	0	0
27	Langkahan	3	2	13	0	0
	<b>Jumlah/Total</b>	<b>36</b>	<b>37</b>	<b>468</b>	<b>0</b>	<b>0</b>

Lanjutan Tabel/Continued Table 2.9

Kantor Kecamatan/ Sub District Office	Pendidikan/Education					Jumlah/ Total
	D III	D IV	S I	S II	S III	
(1)	(2)	(3)	(4)	(5)	(6)	(7)
1 Sawang	2	0	7	0	0	9
2 Muara Batu	2	0	8	1	0	11
3 Nisam Antara	1	0	6	0	0	7
4 Nisam	1	0	7	0	0	8
5 Banda Baro	1	1	6	0	0	8
6 Dewantara	3	1	13	1	0	18
7 Simpang Kramat	1	0	6	1	0	8
8 Kuta Makmur	1	0	10	0	0	11
9 Syamtalira Bayu	0	0	12	0	0	12
10 Geureudong Pase	2	1	6	0	0	9
11 Samudera	0	0	11	0	0	11
12 Meurah Mulia	0	0	11	1	0	12
13 Tanah Pasir	0	1	5	0	0	6
14 Lapang	0	2	9	0	0	11
15 Tanah Luas	0	0	9	0	0	9
16 Nibong	0	0	11	0	0	11
17 Matang Kuli	0	0	9	0	0	9
18 Paya Bakong	1	1	5	0	0	7
19 Pirak Timu	0	0	8	1	0	9
20 Syamtalira Aron	0	1	5	1	0	7
21 Lhoksukon	0	0	17	1	0	18
22 Cot Girek	2	0	6	2	0	10
23 Baktiya Barat	1	0	11	1	0	13
24 Baktiya	0	0	14	1	0	15
25 Seunuddon	0	0	10	1	0	11
26 Tanah Jambo Aye	1	0	9	2	0	12
27 Langkahan	1	0	7	0	0	8
Jumlah/Total	20	8	238	14	0	280

Sumber : BKD - Badan Kepegawaian Daerah Kabupaten Aceh Utara  
 Source : Regional Employment Board of North Aceh Regency



Puskesmas		Golongan/Rank				Jumlah/ Total
		I	II	III	IV	
(1)	(2)	(3)	(4)	(5)	(6)	
1 Baktiya	1	47	51	3	54	
2 Baktiya Barat	0	26	31	1	32	
3 Banda Baro	0	13	36	1	37	
4 Blang Glumpang	0	9	16	1	17	
5 Buket Hagu	0	34	21	0	21	
6 Cot Girek	1	18	23	3	26	
7 Dewantara	1	23	82	10	92	
8 Geureudong Pase	0	23	13	2	15	
9 Kuta Makmur	0	42	55	6	61	
10 langkahan	0	16	16	2	18	
11 Lapang	0	15	21	2	23	
12 Lhok Beuringen	0	16	11	0	11	
13 Lhoksukon	2	33	63	8	71	
14 Matang Kuli	0	48	31	3	34	
15 Meurah Mulia	0	34	43	2	45	
16 Muara Batu	0	36	72	7	79	
17 Nibong	0	20	26	1	27	
18 Nisam	0	27	53	0	53	
19 Nisam Antara	0	12	12	1	13	
20 Paya bakong	0	27	23	1	24	
21 Pirak Timu	0	22	6	0	6	
22 Samudera	1	45	57	9	66	
23 Sawang	0	32	46	0	46	
24 Seuneuddon	0	31	35	1	36	
25 Simpang Keuramat	1	28	42	4	46	
26 Simpang Tiga	0	9	11	1	12	
27 Syamtalira Aron	0	25	56	5	61	
28 Syamtalira Bayu	0	42	70	4	74	
29 Tanah Jambo Aye	1	25	47	1	48	
30 Tanah luas	0	41	43	7	50	
31 Tanah Pasir	0	20	43	1	44	
<b>Jumlah/Total</b>	<b>8</b>	<b>839</b>	<b>1,155</b>	<b>87</b>	<b>1,242</b>	

Sumber : BKD - Badan Kepegawaian Daerah Kabupaten Aceh Utara  
Source : Regional Employment Board of North Aceh Regency

**Tabel 2.11** Banyaknya Pegawai Negeri Sipil Daerah Pada Puskesmas  
**Table** Menurut Pendidikan  
*Number of Civil Servant at Puskesmas by Education*  
 2018

Puskesmas	Pendidikan/Education				
	SD	SMP	SMA	D I	D II
(1)	(2)	(3)	(4)	(5)	(6)
1 Baktiya	1	0	6	6	0
2 Baktiya Barat	0	1	7	3	0
3 Banda Baro	0	0	7	0	0
4 Blang Glumpang	0	0	2	0	0
5 Buket Hagu	0	0	9	0	0
6 Cot Girek	0	1	3	0	0
7 Dewantara	0	1	42	1	0
8 Geureudong Pase	0	0	7	0	0
9 Kuta Makmur	0	0	17	0	0
10 langkahan	0	0	6	0	0
11 Lapang	0	0	7	0	0
12 Lhok Beuringen	0	0	0	0	0
13 Lhoksukon	1	1	16	4	0
14 Matang Kuli	0	0	13	0	0
15 Meurah Mulia	0	0	7	0	0
16 Muara Batu	0	1	22	3	0
17 Nibong	0	0	3	2	0
18 Nisam	0	0	13	1	0
19 Nisam Antara	0	0	5	0	0
20 Paya bakong	0	0	5	0	0
21 Pirak Timu	0	0	3	0	0
22 Samudera	0	1	9	1	0
23 Sawang	0	0	13	3	0
24 Seuneuddon	0	0	6	1	0
25 Simpang Keuramat	1	1	14	0	0
26 Simpang Tiga	0	0	3	0	0
27 Syamtalira Aron	0	0	18	0	0
28 Syamtalira Bayu	0	0	14	1	0
29 Tanah Jambo Aye	0	1	7	4	0
30 Tanah luas	0	0	14	1	0
31 Tanah Pasir	0	0	2	0	0
<i>Jumlah/Total</i>	3	8	300	31	0

Lanjutan Tabel/Continued Table 2.11

Puskesmas	Pendidikan/Education					Jumlah/ Total
	D III	D IV	S I	S II	S III	
(1)	(2)	(3)	(4)	(5)	(6)	(7)
1 Baktiya	77	1	10	1	0	102
2 Baktiya Barat	34	0	13	0	0	58
3 Banda Baro	34	0	7	2	0	50
4 Blang Glumpang	17	0	5	2	0	26
5 Buket Hagu	36	0	9	1	0	55
6 Cot Girek	27	1	12	1	0	45
7 Dewantara	43	3	24	2	0	116
8 Geureudong Pase	24	0	5	2	0	38
9 Kuta Makmur	69	1	14	2	0	103
10 langkahan	19	0	7	2	0	34
11 Lapang	19	0	11	1	0	38
12 Lhok Beuringen	19	0	7	1	0	27
13 Lhoksukon	52	2	28	2	0	106
14 Matang Kuli	58	3	6	2	0	82
15 Meurah Mulia	47	3	19	3	0	79
16 Muara Batu	72	1	15	1	0	115
17 Nibong	30	0	9	3	0	47
18 Nisam	49	1	12	4	0	80
19 Nisam Antara	12	2	3	3	0	25
20 Paya bakong	36	0	7	3	0	51
21 Pirak Timu	22	0	2	1	0	28
22 Samudera	85	1	13	2	0	112
23 Sawang	53	0	7	2	0	78
24 Seuneuddon	48	1	8	3	0	67
25 Simpang Keuramat	47	0	12	0	0	75
26 Simpang Tiga	14	0	2	2	0	21
27 Syamtalira Aron	47	1	20	0	0	86
28 Syamtalira Bayu	73	4	23	1	0	116
29 Tanah Jambo Aye	45	2	14	1	0	74
30 Tanah luas	63	1	10	2	0	91
31 Tanah Pasir	49	0	12	1	0	64
<b>Jumlah/Total</b>	<b>1,320</b>	<b>28</b>	<b>346</b>	<b>53</b>	<b>0</b>	<b>2,089</b>

Sumber : BKD - Badan Kepegawaian Daerah Kabupaten Aceh Utara  
 Source : Regional Employment Board of North Aceh Regency

**Tabel : 2.12 Banyaknya Pegawai Negeri Sipil Daerah Guru dan Tenaga Administrasi Menurut Golongan**  
**Table**  
**Number of Teacher and Administration Staff Civil Servant by Rank**  
**2018**

Guru dan Tenaga Administrasi/ Teacher and Administration Staff	Golongan/Rank				Jumlah/ Total
	I	II	III	IV	
(1)	(2)	(3)	(4)	(5)	(6)
1 TK	1	8	47	23	70
2 SD/Sederajat	16	362	1,636	1,118	2,754
3 SLTP/Sederajat	8	238	740	580	1,320
<i>Jumlah/Total</i>	25	608	2,423	1,721	4,144

Sumber : BKD - Badan Kepegawaian Daerah Kabupaten Aceh Utara

Source : Regional Employment Board of North Aceh Regency

Guru dan Tenaga Administrasi/ Teacher and Administration Staff		Pendidikan/Education				
		SD	SMP	SMA	D I	D II
(1)		(2)	(3)	(4)	(5)	(6)
1	TK	0	1	14	0	8
2	SD/Sederajat	16	30	393	0	285
3	SLTP/Sederajat	3	9	236	18	45
Jumlah/Total		19	40	643	18	338

Lanjutan Tabel/Continued Table 2.13

Guru dan Tenaga Administrasi/ Teacher and Administration Staff	Pendidikan/Education					Jumlah/ Total
	D III	D IV	S I	S II	S III	
(1)	(2)	(3)	(4)	(5)	(6)	(7)
1 TK	0	0	56	0	0	56
2 SD/Sederajat	12	0	2,381	15	0	2,408
3 SLTP/Sederajat	78	0	1,142	35	0	1,255
Jumlah/Total	90	0	3,579	50	0	3,719

Sumber : BKD - Badan Kepegawaian Daerah Kabupaten Aceh Utara

Source : Regional Employment Board of North Aceh Regency

Tabel : 2.14		Rekapitulasi Pegawai Negeri Sipil				
Table		Menurut Golongan				
		Realisation of Civil Servant by Rank				
		2018				
Penempatan/ <i>Placement</i>	Golongan/Rank				Jumlah/ <i>Total</i>	
	I	II	III	IV		
(1)	(2)	(3)	(4)	(5)	(6)	
1. SKPD Daerah	76	609	1,574	433	2,692	
2. SKPD Kecamatan	47	411	325	38	821	
3. Tenaga Puskesmas	8	841	1,178	88	2,115	
4. Guru dan Tenaga Administrasi	25	608	2,423	1,721	4,777	
<i>Jumlah/Total</i>	156	2,469	5,500	2,280	10,405	
Sumber : BKD - Badan Kepegawaian Daerah Kabupaten Aceh Utara						
Source : <i>Regional Employment Board of North Aceh Regency</i>						

Tabel : 2.15		Rekapitulasi Pegawai Negeri Sipil				
Table		Menurut Pendidikan				
		<i>Realisation of Civil Servant by Education</i>				
		2018				
Penempatan/ <i>Place</i>		Pendidikan/ <i>Education</i>				
		SD	SMP	SMA	D I	D II
(1)		(2)	(3)	(4)	(5)	(6)
1 SKPD Daerah		22	72	701	4	4
2 SKPD Kecamatan		36	37	468	0	0
3 Tenaga Puskesmas		3	8	305	31	0
4 Guru dan Tenaga Administrasi		19	40	643	18	338
<b>Jumlah/Total</b>		<b>80</b>	<b>157</b>	<b>2117</b>	<b>53</b>	<b>342</b>



Lanjutan Tabel/Continued Table 2.15

	Penempatan/ Place	Pendidikan/Education					Jumlah/ Total
		D III	D IV	S I	S II	S III	
	(1)	(2)	(3)	(4)	(5)	(6)	(7)
1	SKPD Daerah	250	49	1262	324	4	1889
2	SKPD Kecamatan	20	8	238	14	0	280
3	Tenaga Puskesmas	1336	28	351	53	0	1768
4	Guru dan Tenaga Administrasi	90	0	3579	50	0	3719
	Jumlah/Total	1696	85	5430	441	4	7656

Sumber : BKD - Badan Kepegawaian Daerah Kabupaten Aceh Utara  
 Source : Regional Employment Board of North Aceh Regency

Tabel : 2.16 Rekapitulasi Kenaikan Pangkat, Pencatatan Gelar dan Table Pengesahan Masa Kerja Pegawai Negeri Sipil 2018					
Uraian Kegiatan/ Activities Description	Golongan/Rank				Jumlah/ Total
	I	II	III	IV	
(1)	(2)	(3)	(4)	(5)	(6)
I. Periode 1 April 2015 :					
1. Kenaikan Pangkat	7	253	826	131	1217
Jumlah Periode 1 April 2018	7	253	826	131	1217
II. Periode 1 Oktober 2015 :					
1. Kenaikan Pangkat Pilihan	3	157	686	84	930
Jumlah Periode 1 Oktober 2018	3	157	686	84	930
III. Lain - lain					
1. Pengesahan Masa Kerja	-	-	-	-	-
2. Pencatatan Gelar	-	1	106	15	122
Jumlah Lain - lain	-	1	106	15	122
Jumlah/Total	10	411	1.618	230	2.269
Sumber : BKD - Badan Kepegawaian Daerah Kabupaten Aceh Utara Source : Regional Employment Board of North Aceh Regency					

Tabel : 2.17 Rekapitulasi Realisasi Pensiun Pegawai Negeri Sipil					
Table Realisation of Civil Servant Pension by Rank					
2018					
Jenis Pensiun/ Kind of Pension	Golongan/Rank				Jumlah/ Total
	I	II	III	IV	
(1)	(2)	(3)	(4)	(5)	(6)
1. Batas Usia Pensiun (BUP)	8	43	103	247	401
2. Permintaan Sendiri	0	0	0	0	0
3. Janda/Duda :	0	13	22	20	55
- Meninggal	0	13	22	20	55
- Tewas	0	0	0	0	0
Jumlah/Total	8	56	125	267	456

Sumber : BKD - Badan Kepegawaian Daerah Kabupaten Aceh Utara  
Source : Regional Employment Board of North Aceh Regency

**Tabel : 2.18 Banyaknya Calon/Pegawai Negeri Sipil Menurut Departemen/  
Table Non Departemen dan Golongan Dalam Kabupaten Aceh Utara  
Number of Candidate for Civil Service/Civil Servant  
According to Department/Non Department in North Aceh Regency  
2017**

	Departemen/Non Departemen/ Department/Non Department	Golongan/Rank				Jumlah/ Total
		I	II	III	IV	
	(1)	(2)	(3)	(4)	(5)	(6)
1	Badan Meteorologi, klimatologi dan Geofisika	0	3	11	0	14
2	Badan Pertanahan Nasional	0	5	16	1	22
3	Badan Pusat Statistik	0	8	23	1	32
4	Kejaksaan Republik Indonesia	0	4	11	3	18
5	Kementerian Agama	3	138	702	281	1.124
6	Kementerian Hukum dan Hak Manusia RI	0	47	9	0	56
7	Kementerian Pertahanan	1.944	533	78	8	2.563
8	Kepolisian Negara Republik Indonesia	0	389	47	3	439
9	Komisi Pemilihan Umum	0	4	7	1	12
10	Mahkamah Agung	0	5	35	5	45
	<b>Jumlah/Total</b>	<b>1.947</b>	<b>1.136</b>	<b>939</b>	<b>303</b>	<b>4.325</b>

Sumber : KPPN - Kantor Pelayanan Perbendaharaan Negara  
Source : KPPN - State Treasury Services Office Lhokseumawe

Tabel : 2.19 Jumlah Sertifikat Hak Milik yang Diberikan/Diselesaikan  
 Table Menurut Bulan  
 Number of Ownership Certificate Given/Finished  
 2018

Bulan/ Month	Hak Milik (HM)/Ownership	
	Diberikan/ Given	Diselesaikan/ Finished
(1)	(2)	(3)
Januari/January	29	29
Februari/February	-	-
Maret/March	-	-
April/April	15	15
Mei/May	36	36
Juni/June	28	28
Juli/July	25	25
Agustus/August	63	63
September/September	721	721
Oktober/October	515	515
Nopember/November	1106	1106
Desember/December	883	883
Jumlah/Total	3421	3421

Sumber : BPN - Badan Pertanahan Nasional Kabupaten Aceh Utara

Source : BPN - National Land Agency of North Aceh Regency

Tabel : 2.20

Table

Jumlah Sertifikat Hak Guna Bangunan yang  
Diberikan/Diselesaikan Menurut Bulan  
*Number of Right of Use of Building Given/Finished*  
2018

Bulan/ Month	Hak Guna Bangunan (HGB) <i>Right of Use of Building</i>	
	Diberikan/ Given	Diselesaikan/ Finished
(1)	(2)	(3)
Januari/January	3	3
Februari/February	-	-
Maret/March	-	-
April/April	-	-
Mei/May	1	1
Juni/June	-	-
Juli/July	-	-
Agustus/August	2	2
September/September	-	-
Oktober/October	6	6
Nopember/November	-	-
Desember/December	1	1
Jumlah/Total	13	13

Sumber : BPN - Badan Pertanahan Nasional Kabupaten Aceh Utara

Source : BPN - National Land Agency of North Aceh Regency

Tabel : 2.21  
Table

Jumlah Sertifikat Hak Pakai dan Hak Pengelola  
yang Diterima/Diselesaikan Menurut Bulan  
*Number of Right of Use and Right of Organizer Certificates  
Received/finished*  
2018

Bulan/ Month	Hak Pakai/ Right of Use		Hak Pengelola/ Right of Organizer	
	Diterima/ Received	Diselesaikan/ Finished	Diterima/ Received	Diselesaikan/ Finished
(1)	(2)	(3)	(4)	(5)
Januari/January	-	-	-	-
Februari/February	-	-	-	-
Maret/March	-	-	-	-
April/April	-	-	-	-
Mei/May	-	-	-	-
Juni/June	-	-	-	-
Juli/July	-	-	-	-
Agustus/August	2	2	-	-
September/September	1	1	-	-
Oktober/October	4	4	-	-
Nopember/November	9	9	-	-
Desember/December	-	-	-	-
<b>Jumlah/Total</b>	<b>16</b>	<b>16</b>	<b>0</b>	<b>0</b>

Sumber : BPN - Badan Pertanahan Nasional Kabupaten Aceh Utara  
Source : BPN - National Land Agency of North Aceh Regency

Tabel : 2.22  
Table

Jumlah Sertifikat Hak Tanggungan yang  
Diberikan/Diselesaikan Menurut Bulan  
*Number of Right of Use of Building Given/Finished*  
2018

Bulan/ Month	Hak Tanggungan	
	Diberikan/ Given	Diselesaikan/ Finished
(1)	(2)	(3)
Januari/January	32	32
Februari/February	37	37
Maret/March	40	40
April/April	47	47
Mei/May	37	37
Juni/June	30	30
Juli/July	42	42
Agustus/August	44	44
September/September	90	90
Oktober/October	67	67
Nopember/November	65	65
Desember/December	76	76
Jumlah/Total	607	607

Sumber : BPN - Badan Pertanahan Nasional Kabupaten Aceh Utara

Source : BPN - National Land Agency of North Aceh Regency



Tabel : 2.23  
Table

Jumlah Sertifikat Tanah Wakaf yang  
Diberikan/Diselesaikan Menurut Bulan  
Number of Waqf lands of Building Given/Finished  
2018

Bulan/ Month	Hak Guna Bangunan (HGB)	
	Diberikan/ Given	Diselesaikan/ Finished
(1)	(2)	(3)
Januari/January	-	-
Februari/February	-	-
Maret/March	-	-
April/April	-	-
Mei/May	-	-
Juni/June	-	-
Juli/July	-	-
Agustus/August	-	-
September/September	-	-
Oktober/October	-	-
Nopember/November	1	1
Desember/December	-	-
Jumlah/Total	1	1

Sumber : BPN - Badan Pertanahan Nasional Kabupaten Aceh Utara  
Source : BPN - National Land Agency of North Aceh Regency

Kecamatan/ Sub Distric		Jenis Kriminalitas/Crime Cases					Peng- gelapan
		Pen- curian	Peng- aniayaan	Curan- mor	Pem- bakaran	Pem- bunuhan	
(1)	(2)	(3)	(4)	(5)	(6)	(7)	
1 Sawang	1	1	1	-	-	1	
2 Nisam	3	6	-	1	-	-	
3 Nisam Antara *)	-	-	-	-	-	-	
4 Banda Baro *)	-	-	-	-	-	-	
5 Kuta Makmur	5	2	-	-	-	-	
6 Simpang Kramat	2	4	-	-	-	-	
7 Syamtalira Bayu	-	-	1	-	-	-	
8 Geuredong Pase *)	-	-	-	-	-	-	
9 Meurah Mulia	3	-	-	-	-	-	
10 Samudera	1	10	2	1	-	-	
11 Muara Batu	3	4	2	-	-	-	
12 Dewantara	-	-	-	-	-	1	
<i>Jumlah/Total</i>	18	27	6	2	0	2	

Tabel Lanjutan/Continued Table 2.24

Kecamatan/ Sub Distric	Jenis Kriminalitas/Crime Cases					
	KDRT	Perkosaan	Narkoba	Pemalsuan Surat an	Penghinaan	Penadahan
(1)	(8)	(9)	(10)	(11)	(12)	(13)
1 Sawang	-	-	-	-	-	-
2 Nisam	-	-	-	-	-	-
3 Nisam Antara *)	-	-	-	-	-	-
4 Banda Baro *)	-	-	-	-	-	-
5 Kuta Makmur	-	-	-	-	-	-
6 Simpang Kramat	2	-	-	-	-	-
7 Syamtalira Bayu	-	-	-	-	-	-
8 Geuredong Pase *)	-	-	-	-	-	-
9 Meurah Mulia	-	-	-	-	-	-
10 Samudera	-	-	-	-	-	-
11 Muara Batu	2	-	-	-	-	-
12 Dewantara	1	-	-	-	-	-
Jumlah/Total	5	0	0	0	0	0

Tabel Lanjutan/Continued Table 2.24

Kecamatan/ Sub Distric	Jenis Kriminalitas/Crime Cases					
	pencurian hewan	Penge- royokan	Peng- rusakan	Pen- culikan	Pe- nipuan	Pemalsuan Uang
(1)	(14)	(15)	(16)	(17)	(18)	(19)
1 Sawang	-	-	1	-	-	-
2 Nisam	-	-	-	-	-	-
3 Nisam Antara *)	-	-	-	-	-	-
4 Banda Baro *)	-	-	-	-	-	-
5 Kuta Makmur	-	-	-	-	-	-
6 Simpang Kramat	-	-	-	-	-	-
7 Syamtalira Bayu	-	-	-	-	-	-
8 Geuredong Pase *)	-	-	-	-	-	-
9 Meurah Mulia	-	-	1	-	-	-
10 Samudera	-	-	-	-	-	-
11 Muara Batu	-	-	-	-	1	-
12 Dewantara	-	-	-	-	-	-
Jumlah/Total	0	0	2	0	1	0

Tabel Lanjutan/Continued Table 2.24

Kecamatan/ Sub Distric	Jenis Kriminalitas/Crime Cases					Perbuatan Tak Menyenangkan / angrarial tanah
	Pencuri-an Kayu / Illegal Loging	Serobot Tanah	Perbuatan Cabul	Korupsi	Peng- ancaman	
(1)	(20)	(21)	(22)	(23)	(24)	(25)
1 Sawang	-	-	1	-	1	-
2 Nisam	-	-	-	-	1	-
3 Nisam Antara *)	-	-	-	-	-	-
4 Banda Baro *)	-	-	-	-	-	-
5 Kuta Makmur	-	-	-	-	-	-
6 Simpang Kramat	-	-	-	-	-	-
7 Syamtalira Bayu	-	-	-	-	-	-
8 Geuredong Pase *)	-	-	-	-	-	-
9 Meurah Mulia	-	-	-	-	-	1
10 Samudera	-	-	-	-	-	-
11 Muara Batu	-	-	-	-	-	-
12 Dewantara	-	-	-	-	-	-
Jumlah/Total	0	0	1	0	2	1

Tabel Lanjutan/Continued Table 2.24

Kecamatan/ Sub Distric	Jenis Kriminalitas/Crime Cases					Jumlah/ Total
	Perzinaan/ Khalwat	Temu Mayat/ Pembunuhan	Mengakibat kan Orang Mati	Melarikan wanita	Kejahatan Thd Ketertiban Umum	
(1)	(26)	(27)	(28)	(29)	(30)	
1 Sawang	-	-	-	-	-	7
2 Nisam	-	-	-	-	-	11
3 Nisam Antara *)	-	-	-	-	-	-
4 Banda Baro *)	-	-	-	-	-	-
5 Kuta Makmur	-	-	-	-	-	7
6 Simpang Kramat	-	-	-	-	-	8
7 Syamtalira Bayu	-	-	-	-	-	1
8 Geuredong Pase *)	-	-	-	-	-	-
9 Meurah Mulia	-	-	-	-	-	5
10 Samudera	-	-	-	-	-	14
11 Muara Batu	-	-	-	-	-	12
12 Dewantara	-	-	-	-	-	2
Jumlah/Total	0	0	0	0	0	67

Sumber : Polresta Lhokseumawe

Source : Police Department of Lhokseumawe

\*) Data masih tergabung dengan kecamatan induk / still join forces with city mains

Banyaknya Tindak Kriminalitas per Jenis Kasus di Wilayah Tugas Polresta Lhokseumawe Menurut Bulan Number of Crime Case in Duty Area of Lhokseumawe Police Department by Month 2018						
Bulan/ Month	Wilayah Kecamatan					
	Sawang	Nisam	Nisam Antara*)	Banda Baro*)	Kuta Makmur	Simpang Kramat
(1)	(2)	(3)	(4)	(5)	(6)	(7)
Januari/January	2	1	-	-	2	2
Februari/February	-	-	-	-	1	1
Maret/March	1	2	-	-	-	-
April/April	1	2	-	-	-	-
Mei/May	-	1	-	-	1	2
Juni/June	1	-	-	-	-	-
Juli/July	2	-	-	-	-	-
Agustus/August	-	1	-	-	2	1
September/September	-	1	-	-	1	-
Oktober/October	1	-	-	-	-	2
Nopember/November	2	-	-	-	-	-
Desember/December	-	-	-	-	-	-
Jumlah/Total	10	8	0	0	7	8

Tabel Lanjutan/Continued Table 2.25

Kecamatan/ Sub Distric	Jenis Kriminalitas/Crime Cases					
	Syamtalira Bayu	Geureu- dong Pase Pase*)	Meurah Mulia	Samudera	Muara Batu	Dewantara
(1)	(8)	(9)	(10)	(11)	(12)	(13)
Januari/January	1	-	3	-	-	7
Februari/February	-	-	-	1	2	1
Maret/March	2	-	-	2	-	1
April/April	1	-	1	1	3	3
Mei/May	2	-	2	3	-	1
Juni/June	1	-	-	-	-	4
Juli/July	-	-	1	2	1	2
Agustus/August	4	-	-	1	1	7
September/September	1	-	-	-	4	2
Oktober/October	1	-	-	1	-	4
Nopember/November	-	-	-	1	-	9
Desember/December	1	-	1	1	1	2
Jumlah/Total	14	0	8	13	12	43
Sumber : Polresta Lhokseumawe Source : Police Department of Lhokseumawe						
*) Data masih tergabung dengan kecamatan induk / still join forces with city mains						



Tabel : 2.27 Banyaknya Tindak Kriminalitas per Jenis Kasus di Wilayah Tugas Polres Aceh Utara Menurut Bulan Number of Crime Case in Law Area of North Aceh Police Department by Month 2018					
Bulan/ Month	Jenis Kriminalitas/Crime Cases				
	Pen- curian	Peng- aniayaan	Curan- mor	Pem- bakaran	Pem- bunuhan
(1)	(2)	(3)	(4)	(5)	(6)
Januari/January	6	6	-	-	-
Februari/February	-	11	-	-	1
Maret/March	6	6	-	-	-
April/April	5	7	-	-	-
Mei/May	5	9	2	-	-
Juni/June	1	4	4	-	-
Juli/July	3	3	1	1	1
Agustus/August	4	5	-	-	1
September/September	4	7	-	-	1
Oktober/October	2	2	-	-	-
Nopember/November	4	1	-	-	-
Desember/December	3	4	1	-	-
Jumlah/Total	43	65	8	1	4

Tabel Lanjutan/Continued Table 2.27

Kecamatan/ Sub Distric	Jenis Kriminalitas/Crime Cases				
	Peme- rasan	Perko- saan	Narko- ba	Perjudi- an	Uang Palsu
(1)	(7)	(8)	(9)	(10)	(11)
Januari/January	-	-	-	-	-
Februari/February	-	2	-	-	-
Maret/March	-	-	-	-	-
April/April	-	-	-	-	-
Mei/May	-	-	-	-	-
Juni/June	-	-	-	-	-
Juli/July	-	-	-	-	-
Agustus/August	-	-	-	-	-
September/September	-	-	-	-	-
Oktober/October	-	-	-	-	-
Nopember/November	-	-	-	-	-
Desember/December	-	-	-	-	-
Jumlah/Total	-	2	-	-	-

Tabel Lanjutan/Continued Table 2.27

Kecamatan/ Sub Distric	Jenis Kriminalitas/Crime Cases				
	Unjuk Rasa	Peng- rusakan	Pen- culikan	Pe- nipuan	Senpi/ Handak
(1)	(12)	(13)	(14)	(15)	(16)
Januari/January	-	1	1	3	-
Februari/February	-	2	1	10	-
Maret/March	-	-	-	3	-
April/April	-	2	-	9	-
Mei/May	-	1	-	3	-
Juni/June	-	-	1	2	-
Juli/July	-	1	-	2	-
Agustus/August	-	-	-	5	-
September/September	-	1	1	2	-
Oktober/October	-	-	-	6	-
Nopember/November	-	1	1	1	-
Desember/December	-	-	1	2	-
Jumlah/Total	-	9	6	48	-

Tabel Lanjutan/Continued Table 2.27

Kecamatan/ Sub Distric	Jenis Kriminalitas/Crime Cases				Jumlah/ Total
	Pencurian Kayu	Lingkung- an Hidup	Korupsi	Lainnya	
(1)	(17)	(18)	(19)	(20)	(21)
Januari/January	-	-	-	17	34
Februari/February	-	-	-	8	35
Maret/March	-	1	-	6	21
April/April	-	-	-	13	36
Mei/May	-	-	-	12	32
Juni/June	-	-	-	7	19
Juli/July	-	-	-	8	20
Agustus/August	-	-	-	6	21
September/September	-	-	-	8	24
Oktober/October	-	-	-	10	20
Nopember/November	-	-	-	8	16
Desember/December	-	-	-	7	18
<b>Jumlah/Total</b>	-	1	-	110	296

Sumber : Polres Aceh Utara  
Source : Police Department of North Aceh Regency

Tabel : 2.28

Perkembangan Tindak Kriminalitas per Jenis  
Kasus di Wilayah Tugas Polres Aceh Utara  
*Number of Crime Case in Law Area of  
North Aceh Police Department  
2018*

Jenis Kriminalitas/ <i>Crime Case</i>	Jumlah Kasus
(1)	(2)
1 UU DARURAT NO 12 THN 1951	-
2 UU. TP PERLINDUNGAN ANAK	-
3 PENCABULAN	6
4 PENGGELAPAN	9
5 PENGANIAYAAN	67
6 CURANMOR	10
7 PENIPUAN	50
8 PENGHINAAN	-
9 KDRT	16
10 PENGRUSAKAN	10
11 ILLEGAL LOGING	5
12 PENEMUAN MANYAT	-
13 PEMERKOSAAN	3
14 PENCURIAN	45
15 PENIPUAN DAN PENGGELAPAN	-
16 PENGGELAPAN SEPMOR	-
17 PENELANTARAN DLM RMH TANGGA	
18 CURI HEWAN TERNAK	1
19 MEMBERI KETERANGAN PALSU	-
20 PERAMPASAN HAK ATAS TANAH	12
21 PERBUATAN TDK MENYENANGKAN	1
22 CURAS	2
23 CYBER CRIME	5
24 PENCEMARAN NAMA BAIK	7
25 MAISIR	-
26 PEMALSUAN SURAT/DOKUMEN	1
27 PEMALSUAN TANDA TANGAN	2
28 PEMALSUAN IDENTITAS	-

Tabel Lanjutan/Continued Table 2.28

Jenis Kriminalitas/ Crime Case		Jumlah Kasus
(1)	(2)	
29	PENGANCAMAN	5
30	MEMBAWA LARI ANAK DI BWH UMUR	1
31	PERAMPASAN	2
32	PERAMPASAN TERHADAP KEMERDEKAAN SESEORANG	-
33	PENCULIKAN	6
34	PENCEMARAN LINGKUNGAN	1
35	ANIAYA BERAT	-
36	PEMBACOKAN	-
37	PEMERASAN	-
38	TP. KESOPANAN	-
39	PENCURIAN MOBIL	-
40	PENADAH	-
41	PEMBUNUHAN	4
42	PENJAMBRETAN	3
43	JUAL BELI IJAZAH	-
44	PERSETUBUHAN	-
45	TP. KARANTINA	-
46	CURAT	-
47	PERAMPASAN SEPMOR	-
48	PERAMPOKAN	-
49	PEMBAKARAN	1
50	TAHANAN LARI	-
51	PEMERKOSAAN ANAK DIBAWAH UMUR	-
52	MELARIKAN ANAK DIBAWAH UMUR	3
53	PENCABULAN ANAK DIBAWAH UMUR	9
54	PENYEROBOTAN TANAH PASAL 385 KUHP	12
55	KELALAIAN MENYEBABKAN ORANG LUKA	-
56	PENGANIAYAAN ANAK DIBAWAH UMUR	4
Jumlah/Total		303

Sumber : Polres Aceh Utara

Source : Police Department of North Aceh Regency

**Tabel : 2.29** Banyaknya Perkara Pidana (Termasuk Pelanggaran Lalu Lintas) Yang Diterima dan Diselesaikan Menurut Jenis Perkara Oleh Kejaksaan Negeri Aceh Utara Menurut Bulan  
*Number of Criminals Cases Reported (Including Traffic Offence) and Settled by Kind of Cases by State Court of Justice in North Aceh Regency 2018*

Bulan / Month	Jenis Perkara / Kind of Cases		
	Perkara Biasa / Normal Cases (Kasus/Cases)		
	Sisa Bulan Lalu <i>Remaining Previous Month</i>	Masuk <i>Reporod</i>	Diselesaikan <i>Settled</i>
(1)	(2)	(3)	(4)
1 Januari / January	11	9	15
2 Februari / February	5	11	7
3 Maret / March	9	9	5
4 April / April	13	7	15
5 Mei / May	5	9	7
6 Juni / June	7	15	7
7 Juli / July	15	8	17
8 Agustus / August	6	14	8
9 September / September	12	11	0
10 Oktober / October	21	12	17
11 November / November	16	8	15
12 Desember / December	9	12	7

Lanjutan Tabel / Continued Table : 2.29

Bulan / Month	Jenis Perkara / Kind of Cases		
	Narkotika/ Narcotic (Kasus/Cases)		
	Sisa Bulan Lalu <i>Remaining Previous</i>	Masuk <i>Reporred</i>	Diselesaikan <i>Settled</i>
(1)	(5)	(6)	(7)
1 Januari / January	16	14	21
2 Februari / February	9	18	20
3 Maret / March	7	12	8
4 April / April	11	32	24
5 Mei / May	19	35	35
6 Juni / June	19	19	26
7 Juli / July	12	27	24
8 Agustus / August	15	46	44
9 September / september	17	22	39
10 Oktober / October	23	27	30
11 November / November	20	14	27
12 Desember / December	7	21	17



Lanjutan Tabel / *Continued Table* : 2.29

Bulan / Month	Jenis Perkara / Kind of Cases		
	Imigrasi/ Immigration (Kasus/Cases)		
	Sisa Bulan Lalu <i>Remaining Previous</i>	Masuk <i>Repored</i>	Diselesaikan <i>Settled</i>
(1)	(8)	(9)	(10)
1 Januari / January	-	-	-
2 Februari / February	-	-	-
3 Maret / March	-	-	-
4 April / April	-	-	-
5 Mei / May	-	-	-
6 Juni / June	-	-	-
7 Juli / July	-	-	-
8 Agustus / August	-	-	-
9 September / september	-	-	-
10 Oktober / October	-	-	-
11 November / November	-	-	-
12 Desember / December	-	-	-

Lanjutan Tabel / Continued Table : 2.29

Bulan / Month	Jenis Perkara / Kind of Cases		
	Pelanggaran Perairan / Water Offence (Kasus/Cases)		
	Sisa Bulan Lalu <i>Remaining Previous Month</i>	Masuk <i>Reported</i>	Diselesaikan <i>Settled</i>
(1)	(11)	(12)	(13)
1 Januari / January	-	-	-
2 Februari / February	-	-	-
3 Maret / March	-	-	-
4 April / April	-	-	-
5 Mei / May	-	-	-
6 Juni / June	-	-	-
7 Juli / July	-	-	-
8 Agustus / August	-	-	-
9 September / september	-	-	-
10 Oktober / October	-	-	-
11 November / November	-	-	-
12 Desember / December	-	-	-

Sumber : Kejaksaan Negeri

Source : Attorney Office of North Aceh Regency

Tabel : 2.30

Banyaknya Penerimaan Pada Kejaksaan Negeri Aceh Utara

Table

Diperinci Menurut Jenis Perkara

*Total Receive of Attorney Office of North Aceh Regency**Detailed by Type of Crime*

2018

Jenis Perkara / <i>Kind of Cases</i>	Jenis Penerimaan (Rp)			
	Type of Receive (Rp)			
	Uang Rampasan	Hasil Penjualan Barang Rampasan	Hasil Penjualan Barang <i>Auction of Confiscated Goods</i>	Ongkos Perkara/Saksi
	Money Loot	<i>Auction of Loot</i>		<i>Lawsuit Cost</i>
(1)	(2)	(3)	(4)	(5)
1. Tindak pidana terhadap keamanan negara dan ketertiban umum, orang dan harta benda, tindak pidana lain/ <i>Security and Garder</i>	-	-	-	-
2. Tindak pidana ekonomi, narkotika dan korupsi / <i>Economy and Narcotic</i>	-	-	-	-
Jumlah / <i>Total</i>	0	0	0	0

Lanjutan Tabel / Continued Table : 2.30

Jenis Perkara / <i>Kind of Cases</i>	Jenis Penerimaan (Rp)		
	Type of Receive (Rp)		
	Uang Lain-lain dan denda <i>Others money revenue and fines</i>	Uang Pengganti <i>Replacement Money</i>	Jumlah  <i>Total</i>
(1)	(6)	(7)	(8)
1. Tindak pidana terhadap keamanan negara dan ketertiban umum, orang dan harta benda, tindak pidana lain/  <i>Security and Garder</i>	-	-	-
2. Tindak pidana ekonomi, narkoba dan korupsi /  <i>Economy and Narcotic</i>	200,000,000		200,000,000
Jumlah / <i>Total</i>	200,000,000		200,000,000

Sumber : Kejaksaan Negeri

Source : Attorney Office of North Aceh Regency

Tabel : 2.31  
Table

Penyelesaian Perkara Pidana Bidang Tindak Pidana Umum Dengan acara  
Pemeriksaan Biasa dan Singkat pada Kejaksaan Negeri Aceh Utara  
*Solving of Criminal of Common Public an Injustice With Event of Ordinary  
Inspection and Shorten at Public Attorney of North Aceh Regency  
2018*

Jenis Perkara /Cases	Perkara Yang Masuk (Kasus)			Perkara Yang Diselesaikan (Kasus)		
	<i>Reported</i>			<i>Settled</i>		
	Sisa Tahun Lalu	Masuk Tahun Laporan	Jumlah	Dikirim ke Pengadilan <i>Send to state Court Justice</i>	Dihentikan Penuntutan karena tidak terbukti, bukan tindak pidana, perkara ditutup demi hukum	Dikesampingkan demi kepentingan umum
(1)	(2)	(3)	(4)	(5)	(6)	(7)
1 K U H P	4	82	86	-	-	-
2 Senjata Api dan Bahan Peledak <i>Fire arm and Explosive</i>	-	-	-	-	-	-
3 Narkotika <i>Narcotic</i>	16	287	303	-	-	-
4 Pengamanan Barang Cetak <i>Matter Security</i>	-	-	-	-	-	-
5 Imigrasi <i>Imigration</i>	-	-	-	-	-	-
6 Tentang Penempatan <i>Location</i>	-	-	-	-	-	-
7 Lain-lain <i>Others</i>	7	43	50	-	-	-

Lanjutan Tabel / Continued Table : 2.31

Jenis Perkara / Cases	Perkara Yang Diselesaikan (Kasus) Settled			
	Dilimpahkan / Overflowed		Jumlah / Total ( Kol 5 s/d 9)	Sisa Laporan Tahunan / Rest of Last Year (Kasus/Cases)
	Dikeluarkan dari Tahanan / Release	Dikirim ke Pengadilan Aceh Utara / Send to state Court Justice		
(1)	(8)	(9)	(10)	(11)
1 K U H P	-	79	79	7
2 Senjata Api dan Bahan Peledak <i>Fire arm and Explosive</i>	-	-	-	-
3 Narkotika <i>Narcotic</i>	-	292	292	11
4 Pengamanan Barang Cetakan <i>Matter Security</i>	-	-	-	-
5 Imigrasi <i>Imigration</i>	-	-	-	-
6 Tentang Penempatan <i>Location</i>	-	-	-	-
7 Lain-lain <i>Others</i>	-	41	41	9

Sumber : Kejaksaan Negeri

Source : Attorney Office of North Aceh Regency

Tabel : 2.32

Table

Hasil Dinas dan Hasil lelang Barang Temuan Bidang Tindak  
Pidana Umum Pada Kejaksaan Negeri Aceh Utara  
*Result on Duty and Result of Auction of Found Goods of Common/  
Public Doing an Injusticeat Public Attorney of North Aceh Regency*  
2018

Jenis Hasil Lelang <i>Auction Goods</i>	Hasil Tahun Lalu <i>Previous Year</i>		Penerimaan Tahun Laporan (Rupiah)	Jumlah / Total (Rupiah)
	Belum Disetorkan (Rupiah)	Belum Ditagih (Rupiah)		
(1)	(2)	(3)	(4)	(5)
<b>1</b> <b>UANG DENDA</b>				
a. Perkara dengan Acara Pemeriksaan Biasa	-	-	-	-
b. Perkara dengan Acara Pemeriksaan Singkat	-	-	-	-
c. Perkara dengan Acara Pemeriksaan Cepat	-	-	137,844,000	137,844,000
<b>2</b> <b>BIAYA PERKARA</b>				
a. Perkara dengan Acara Pemeriksaan Biasa	-	-	-	-
b. Perkara dengan Acara Pemeriksaan Singkat	-	-	-	-
c. Perkara dengan Acara Pemeriksaan Cepat	-	-	156,000	156,000
<b>3</b> <b>HASIL LELANG BARANG RAMPASAN</b>				
a. Perkara dengan Acara Pemeriksaan Biasa	-	-	238,379,240	238,379,240
b. Perkara dengan Acara Pemeriksaan Singkat	-	-	-	-
c. Perkara dengan Acara Pemeriksaan Cepat	-	-	-	-
<b>4</b> <b>PENDAPATAN LAINNYA</b>				
a. Uang Acara Pemeriksaan biasa dengan acara sing- kat dan cepat	-	-	-	-
b. Uang Temuan	-	-	-	-
c. Penjualan Lelang Barang Temuan	-	-	-	-

Sumber : Kejaksaan Negeri

Source : Attorney Office of North Aceh Regency

Tabel : 2.33 Banyaknya Perkara Perdata Yang Diterima dan Diselesaikan/Diputuskan  
 Table Menurut Bulan Oleh Mahkamah Syari'ah Kabupaten Aceh Utara  
 Number of Perdata Cases Reportep and Settled by Month  
 by Lawcourt of Syari'ah North Aceh Regency  
 2018

Bulan / Month	Banyaknya Perkara (kasus) / Total Cases (cases)			Diselesaikan/ Diputuskan  Settled Cases	Sisa Akhir Bulan Ini/  Remainder Case This Month
	Sisa Bulan Lalu / Previous Month	Diterima Bulan Ini / This Month	Jumlah / Total		
(1)	(2)	(3)	(4)	(5)	(6)
Januari / January	125	109	234	92	142
Februari/ February	142	103	245	96	149
Maret / March	149	88	237	68	169
April / April	169	96	265	69	196
Mei / Mei	196	50	246	102	144
Juni / June	144	20	164	37	127
Juli / July	127	100	227	78	149
Agustus / August	149	109	258	61	197
September / September	197	84	281	123	158
Oktober / October	158	237	395	101	294
November /November	294	87	381	210	171
Desember / December	171	17	188	123	65
Jumlah / Total	2,021	1,100	3,121	1,160	1,961

Sumber : Mahkamah Syari'ah

Source : Lawcourt of Syari'ah North Aceh Regency



Tabel : 2.34 Banyaknya Perkara Jinayat Yang Diterima dan Diselesaikan/Diputuskan  
 Table Per Bulan Oleh Mahkamah Syari'ah Kabupaten Aceh Utara  
 Number of Jinayat Cases Reportep and Settled by Month  
 by Lawcourt of Syari'ah North Aceh Regency  
 2018

Bulan / Month	Banyaknya Perkara (kasus) / Total Cases (cases)			Diselesaikan / Diputuskan Settled Cases	Sisa Akhir Bulan Ini/ Remainder Case This Month
	Sisa Bulan Lalu / Previous Month	Diterima Bulan Ini / This Month	Jumlah / Total		
(1)	(2)	(3)	(4)	(5)	(6)
Januari / January	-	-	-	-	-
Februari/ February	-	-	-	-	-
Maret / March	-	-	-	-	-
April / April	-	1	1	-	1
Mei / Mei	1	1	2	-	2
Juni / June	2	-	2	1	1
Juli / July	1	1	2	-	2
Agustus / August	2	-	2	1	1
September / September	1	3	4	-	4
Oktober / October	4	-	4	-	4
November /November	4	-	4	-	3
Desember / December	3	-	3	-	0
Jumlah / Total	18	6	24	2	18

Sumber : Mahkamah Syari'ah

Source : Lawcourt of Syari'ah North Aceh Regency

Tabel : 2.35 Banyaknya Perkara Yang Diterima dan Diselesaikan/Diputuskan Menurut  
 Table Jenis Perkara Per Bulan Oleh Mahkamah Syari'ah Kabupaten Aceh Utara  
 Number of Cases Reportep and Settled by Month  
 by Lawcourt of Syari'ah North Aceh Regency  
 2018

Bulan / Month	Poligami/ Polygamy		Pengesahan Nikah / Authentication Marry		Pembatalan Nikah / Abrogation		Penetapan Izin Ik. Nikah / Stipulating of Permit Marry	
	Terima	Putus	Terima	Putus	Terima	Putus	Terima	Putus
(1)	(2)		(3)		(4)		(5)	
Sisa Bulan Lalu								
Januari / January	-	-	26	20	-	-	-	-
Februari/ February	-	-	15	20	-	-	-	-
Maret / March	-	-	19	13	-	-	-	-
April / April	-	-	30	20	-	-	-	-
Mei / Mei	-	-	10	20	-	-	-	-
Juni / June	-	-	7	4	-	-	-	-
Juli / July	-	-	21	13	-	-	-	-
Agustus / August	-	-	60	15	-	-	-	-
September / September	1	1	20	64	-	-	-	-
Oktober / October	-	-	161	23	-	-	-	-
November /November	-	-	26	158	-	-	-	-
Desember / December	-	-	7	32	-	-	-	-
Jumlah / Total	1	1	402	402	0	0	0	0

Lanjutan Tabel / Continued Table : 2.35

Bulan / Month	Cerai/ Talak Divorce		Cerai/Gugat		Kelalaian Suami/Istri Couple Careless		Mal Waris Bersama	
	Terima	Putus	Terima	Putus	Terima	Putus	Terima	Putus
(1)	(6)		(7)		(8)		(9)	
Sisa Bulan Lalu	26	-	67	-	-	-	7	-
Januari / January	28	16	41	42	-	-	3	-
Februari/ February	20	24	61	46	-	-	2	2
Maret / March	14	12	44	37	-	-	-	-
April / April	14	9	38	30	-	-	-	-
Mei / Mei	11	15	22	49	-	-	-	-
Juni / June	3	6	6	23	-	-	-	-
Juli / July	14	16	47	36	-	-	-	-
Agustus / August	6	11	34	23	-	-	-	1
September / September	14	13	26	35	-	-	1	1
Oktober / October	17	16	53	50	-	-	-	-
November /November	12	13	38	32	-	-	-	-
Desember / December	-	18	9	63	-	-	-	2
Jumlah / Total	179	169	486	466	0	0	13	6

Sumber : Mahkamah Syari'ah

Source : Lawcourt of Syari'ah North Aceh Regency

Tabel : 2.36  
TableKeadaan Perkara Pidana Yang Diterima dan Diselesaikan  
Menurut Jenis Perkara Oleh Pengadilan Negeri Lhoksukon  
*State Criminal Cases Received and Completed  
by Type of Case By Lhokseukon District Court  
2018*

Bulan / Month	Jenis Perkara / Cases							
	Pidana Biasa		Pidana Singkat		Pidana Cepat/ Ringan/Lain		Pra Peradilan	
	2017	2018	2017	2018	2018	2017	2017	2018
(1)	(2)	(3)	(4)	(5)	(6)	(7)	(8)	(9)
Sisa Tahun Sebelumnya	56	77	-	-	-	-	-	-
Masuk Dalam Tahun Bersangk	333	402	-	-	1,737	2,452	-	-
Putus Tahun Bersangkutan	312	384	-	-	1,737	2,434	-	-
Sisa Tahun Bersangkutan	77	95	-	-	-	18	-	-
Banding Tahun Bersangkutan	20	27	-	-	-	-	-	-
Kasasi Tahun Bersangkutan	11	16	-	-	-	-	-	-
PK Tahun Bersangkutan	-	-	-	-	-	-	-	-
Grasi Tahun Bersangkutan	-	-	-	-	-	-	-	-
Sisa Akhir Tahun Bersangkutan	-	-	-	-	-	-	-	-

Sumber : Pengadilan Negeri Lhoksukon  
Source : State Court Justice of North Aceh

Tabel : 2.37 Keadaan Perkara Perdata Yang Diterima dan Diselesaikan  
 Table Menurut Jenis Perkara Oleh Pengadilan Negeri Lhoksukon  
*State Civil Cases Received and Completed  
 by Type of Case By North Aceh District Court  
 2018*

Bulan / Month	Jenis Perkara / Cases			
	Perdata Gugatan		Perdata Permohonan	
	2017	2018	2017	2018
(1)	(2)	(3)	(4)	(5)
Sisa Tahun Sebelumnya	5	5	-	1
Masuk Dalam Tahun Bersangkutan	12	22	141	171
Putus Tahun Bersangkutan	13	19	140	168
Sisa Tahun Bersangkutan	5	8	1	4
Banding Tahun Bersangkutan	6	8	-	-
Kasasi Tahun Bersangkutan	6	6	-	-
PK Tahun Bersangkutan	1	-	-	-
Grasi Tahun Bersangkutan	-	-	-	-
Sisa Akhir Tahun Bersangkutan	-	-	-	-

Sumber : Pengadilan Negeri Lhoksukon  
 Source : State Court Justice of North Aceh

Tabel : 2.38

Table

**Nama-Nama Bupati Kabupaten Aceh Utara**  
**The Regent Names in North Aceh Regency**

	Nama Bupati/ Name of Regent (1)	Masa Tugas/ Periode of Duty (2)
1	T. M. Husin	1945 - 1946
2	Tgk. Sulaiman Daud	1946 - 1949
3	H. Ibnu Hasan	1949 - 1953
4	Tgk. H. Usman Azis	1952 - 1953
5	Tgk. Muhammad	1953 - 1954
6	AR. Hajad	1954 - 1958
7	Tgk. H.A. Wahab Dahlawi	1958 - 1960
8	Tgk. H. Usman Azis	1960 - 1965
9	T. Ramli Angkasah	1965 - 1967
10	Tgk. H. A. Wahab Dahlawi	1967 - 1972
11	T. M. Husin	1972 - 1973
12	Abdullah Yacob	1973 - 1978
13	Mohd. Ali Basyah	1978 - 1983
14	Mohd. Ali Basyah	1983 - 1986
15	H. Ramli Ridwan, SH.	1986 - 1993
16	Karimuddin Hasybullah, SE	1993 - 1998
17	Ir. Tarmizi A. Karim MSc.	1998 - 2004
18	H Teuku Alamsyah Banta (*)	2004
19	Ir. Tarmizi A. Karim MSc. (*)	Maret 2005 - Maret 2006
20	Drs. H.T. Pribadi (*)	Maret 2006 - Januari 2007
21	Ilyas A. Hamid	Januari 2007 - Oktober 2011
22	M. Ali Basyah (*)	Oktober 2011 - Juli 2012
23	Muhammad Thaib	Juli 2012 - Saat ini

(\*) Pejabat Bupati

Sumber : BKD - Badan Kepegawaian Daerah Kabupaten Aceh Utara

Source : Regional Employment Board of North Aceh Regency

**Tabel : 2.39 Jumlah Kantor Polisi Menurut Kecamatan dan Wilayah Kerja di Kabupaten Aceh Utara**  
***The Number of Police Offices and Work Area in North Aceh Regency***  
**2017**

Kecamatan/ <i>Sub Distric</i>	Polres/ Polsek/ Polsubsektor	Pos Polisi
(1)	(2)	(3)
1 Langkahan	1	
2 Tanah Jambo Aye	1	
3 Seunuddon	1	
4 Baktiya	1	
5 Baktiya Barat	1	
6 Lhoksukon	1	
7 Cot Girek	1	
8 Matang Kuli	1	
9 Paya Bakong	1	
10 Tanah Luas	1	
11 Nibong	1	
12 Syamtalira Aron	1	
13 Tanah Pasir	1	
14 Lapang		1
15 Pirak Timu		1

Sumber : Polres Aceh Utara

*Source : Police Department of North Aceh Regency*

**Tabel : 2.40** Jumlah Personil Polisi di Polsek/ Polsekta dan Polres/Polresta di Kabupaten Aceh Utara  
**Table** *The Number of Police Personnel in Polsek/Polsekta and Polres/Polresta in North Aceh Regency*  
 2017

	Polsek/Polsekta	Jumlah Polisi
	(1)	(2)
1	Polsek Langkahan	11
2	Polsek Tanah Jambo Aye	14
3	Polsek Senuddon	12
4	Polsek Baktiya	15
5	Polsek Baktiya Barat	13
6	Polsek Lhoksukon	22
7	Polsek Cot Girek	12
8	Polsek Matang Kuli	14
9	Polsek Paya Bakong	14
10	Polsek Tanah Luas	13
11	Polsek Nibong	13
12	Polsek Syamtalira Aron	13
13	Polsek Tanah Pasir	13
14	Polsubsektor Lapang	7
15	Polsubsektor P. Timu	7
	<i>Jumlah/Total</i>	193

Sumber : Polres Aceh Utara

Source : Police Department of North Aceh Regency



**Tabel : 2.41 Jumlah Kejahatan/Tindak Pidana Yang Dilaporkan di Kabupaten Aceh Utara**  
***The Number of Crimes / Offenses Reported (Crime Total ) in North Aceh Regency 2018***

	Polsek/Polsekta	Kejahatan / Tindak Pidana
	(1)	(2)
1	Polsek Langkahan	10
2	Polsek Tanah Jambo Aye	17
3	Polsek Senuddon	8
4	Polsek Baktiya	13
5	Polsek Baktiya Barat	11
6	Polsek Lhoksukon	29
7	Polsek Cot Girek	3
8	Polsek Matang Kuli	6
9	Polsek Paya Bakong	7
10	Polsek Tanah Luas	8
11	Polsek Nibong	12
12	Polsek Syamtalira Aron	8
13	Polsek Tanah Pasir	13

Sumber : Polres Aceh Utara  
*Source : Police Department of North Aceh Regency*

**Tabel : 2.42 Jumlah Kejahatan/Tindak Pidana Yang Diselesaikan di Kabupaten Aceh Utara**  
***Table The Number of Crimes / Offenses Solved (Crime Cleared) in North Aceh Regency 2018***

	Polsek/Polsekta	Kejahatan / Tindak Pidana
	(1)	(2)
1	Polsek Langkahan	7
2	Polsek Tanah Jambo Aye	13
3	Polsek Senuddon	2
4	Polsek Baktiya	8
5	Polsek Baktiya Barat	5
6	Polsek Lhoksukon	21
7	Polsek Cot Girek	3
8	Polsek Matang Kuli	2
9	Polsek Paya Bakong	4
10	Polsek Tanah Luas	6
11	Polsek Nibong	7
12	Polsek Syamtalira Aron	6
13	Polsek Tanah Pasir	11

Sumber : Polres Aceh Utara

Source : Police Department of North Aceh Regency

Tabel : 2.43		Persentase Penyelesaian Tindak Pidana di Kabupaten Aceh Utara	
Table		<i>The Percentage of Completion of A Criminal Offense (Clearance Rate) in North Aceh Regency</i>	
		2018	
Polsek/Polsekta		Tindak Pidana	
(1)		(2)	
1	Polsek Langkahan	70%	
2	Polsek Tanah Jambo Aye	0,76%	
3	Polsek Senuddon	0,25%	
4	Polsek Baktiya	0,6%	
5	Polsek Baktiya Barat	0,45%	
6	Polsek Lhoksukon	0,72%	
7	Polsek Cot Girek	100%	
8	Polsek Matang Kuli	0,33%	
9	Polsek Paya Bakong	0,57%	
10	Polsek Tanah Luas	0,75%	
11	Polsek Nibong	0,58%	
12	Polsek Syamtalira Aron	0,75%	
13	Polsek Tanah Pasir	0,84%	

Sumber : Polres Aceh Utara  
Source : Police Department of North Aceh Regency


<https://acehutarakab.bps.go.id>

# PENDUDUK DAN KETENAGAKERJAAN

*Population and Employment*

BAB  
CHAPTER

3





**PENJELASAN TEKNIS**

**TECHNICAL NOTES**

1. Sumber utama data kependudukan adalah sensus penduduk yang dilaksanakan setiap sepuluh tahun sekali. Sensus penduduk telah dilaksanakan sebanyak enam kali sejak Indonesia merdeka, yaitu tahun 1961, 1971, 1980, 1990, 2000, dan 2010.

Di dalam sensus penduduk, pencacahan dilakukan terhadap seluruh penduduk yang berdomisili di wilayah teritorial Indonesia termasuk warga negara asing kecuali anggota korps diplomatik negara sahabat beserta keluarganya.

Metode pengumpulan data dalam sensus dilakukan dengan wawancara antara petugas sensus dengan responden dan juga melalui *e-census*. Pencatatan penduduk menggunakan konsep usual residence, yaitu konsep di mana penduduk biasa bertempat tinggal. Bagi penduduk yang bertempat tinggal tetap dicacah di mana mereka biasa tinggal, sedangkan untuk penduduk yang tidak bertempat tinggal tetap dicacah di tempat di mana mereka ditemukan petugas sensus pada malam 'Hari Sensus'. Termasuk penduduk yang tidak bertempat tinggal tetap

1. *The main source of demographic data is population census, which is conducted every ten years. Population Census has been conducted six times since Indonesia's independence: 1961, 1971, 1980, 1990, 2000, and 2010.*

*The population census enumerates all residents who domicile in the entire territory of Indonesia including foreign citizens except the diplomatic corps members and their families. The method of data collection in a population census involves interviewing respondents and conducting e-census. Enumeration of the population uses the concept of "usual residence", which is the concept of "places where people usually live". De jure was applied to the permanent residents, while de facto was applied to non-permanent residents. The permanent residents were enumerated in place where they normally live, the non-permanent residents were enumerated where they were found by the enumerators, on the night of 'Census Date'. The non-permanent residents include homeless people,*

## POPULATION AND EMPLOYMENT

adalah tuna wisma, awak kapal berbendera Indonesia, penghuni perahu/rumah apung, masyarakat terpencil/terasing, dan pengungsi. Bagi mereka yang mempunyai tempat tinggal tetap dan sedang bepergian ke luar wilayah lebih dari enam bulan, tidak dicacah di tempat tinggalnya, tetapi dicacah di tempat tujuannya. Untuk tahun yang tidak dilaksanakan sensus penduduk, data kependudukan diperoleh dari hasil proyeksi penduduk. Proyeksi penduduk merupakan suatu perhitungan ilmiah yang didasarkan pada asumsi dari komponen-komponen perubahan penduduk, yaitu kelahiran, kematian, dan migrasi. Proyeksi penduduk Indonesia 2010–2035 menggunakan data dasar penduduk hasil SP2010.

2. **Penduduk Indonesia** adalah semua orang yang berdomisili di wilayah teritorial Indonesia selama 6 bulan atau lebih dan atau mereka yang berdomisili kurang dari 6 bulan tetapi bertujuan menetap.
3. **Laju pertumbuhan penduduk** adalah angka yang menunjukkan

*ship crew, boat people, remote area community, and internally displaced persons. Those who had permanent residence and had been travelling away from their home for six months or more were not enumerated in their permanent place, but in the place where they were during the census.*

*For the periods where the population census is not conducted, population projection is done to estimate population during those years. The population projection is an estimate based on the demographic components, such as birth, death, and migration. Indonesia's 2010–2035 population projection used the 2010 Population Census as the base population.*

2. **The population of Indonesia** are all residents of the entire territory of Indonesia who have stayed for six months or longer, and those who intended to stay more than six months even though their length of stay is less than six months.
3. **The growth rate of population** is the number that show



## KEPENDUDUKAN DAN KETENAGAKERJAAN

- persentase penambahan penduduk dalam jangka waktu tertentu.
- percentage of population growth within a specified period.*
- 4. Kepadatan penduduk** adalah rasio banyaknya penduduk per kilometer persegi.
  - 4. *Population density*** is rati of population per square kilometer.
  - 5. Rasio jenis kelamin** adalah perbandingan antara penduduk laki-laki dan penduduk perempuan pada suatu wilayah dan waktu tertentu. Biasanya dinyatakan dengan banyaknya penduduk laki-laki untuk 100 penduduk perempuan.
  - 5. *Sex ratio*** is the ratio of male population to female population in a given area and time, usually expressed as the number of males for every 100 females.
  - 6. Distribusi penduduk** adalah pola persebaran penduduk di suatu wilayah, baik berdasarkan batas-batas geografis maupun berdasarkan batas-batas administrasi pemerintahan.
  - 6. *Population distribution*** is the pattern of population distribution in an area, either by geographic boundaries or by government administrative boundaries.
  - 7. Komposisi penduduk** adalah pola persebaran penduduk menurut karakteristiknya, contoh: penduduk menurut kelompok umur, penduduk menurut jenis kelamin
  - 7. *Population composition*** is the pattern of population distribution by its characteristics, example: population by age group, population by sex
  - 8. Rumah tangga** adalah seseorang atau sekelompok orang yang mendiami sebagian atau seluruh bangunan fisik/sensus dan biasanya tinggal bersama serta pengelolaan makan dari satu dapur. Yang
  - 8. *Household*** is an individual or group of people living in a physical/census building unit or part of it and usually commit on a common provision for food and other essentials of living. Common

## POPULATION AND EMPLOYMENT

dimaksud makan dari satu dapur adalah jika pengurusan kebutuhan sehari-harinya dikelola bersama-sama menjadi satu.

9. **Anggota rumah tangga** adalah semua orang yang biasanya bertempat tinggal di suatu rumah tangga, baik yang berada di rumah pada waktu pencacahan maupun yang sementara tidak ada.

10. **Rata-rata anggota rumah tangga** adalah angka yang menunjukkan rata-rata jumlah anggota rumah tangga per rumah tangga.

11. **Penduduk usia kerja** adalah penduduk yang berumur 15 tahun ke atas.

12. **Angkatan kerja** adalah penduduk usia kerja (15 tahun ke atas) yang bekerja, punya pekerjaan namun sementara tidak bekerja, dan pengangguran.

13. **Bekerja** adalah kegiatan ekonomi yang dilakukan oleh seseorang dengan maksud memperoleh atau membantu memperoleh pendapatan atau keuntungan dan lamanya bekerja paling sedikit 1 jam secara terus menerus dalam seminggu yang lalu (termasuk

*provision for food means one organising daily needs for all of household members.*

9. **Household member** are those who usually lives in a household regardless of their location at the time of enumeration.

10. **Average household size** is the average number of household members per household.

11. **Working age population** is persons of 15 years and over.

12. **Labor force or economically active** are persons of 15 years and over, who in the previous week were working, temporarily absent from work but having jobs, and unemployment.

13. **Working** is economic activity conducted by a person and intended to earn income by doing work or helping to do work at least one hour continuously during the reference week (including unpaid family worker/s for any economic activity).

## KEPENDUDUKAN DAN KETENAGAKERJAAN

pekerja keluarga tanpa upah yang membantu dalam suatu usaha/kegiatan ekonomi).

14. **Jumlah jam kerja seluruhnya** adalah jumlah jam kerja yang digunakan untuk bekerja (tidak termasuk jam kerja istirahat resmi dan jam kerja yang digunakan untuk hal-hal di luar pekerjaan).
14. **Total working hours** is the total hours spent by an employee to perform all jobs (excluding the time used for other activities which are not classified as work).
15. **Lapangan usaha** adalah bidang kegiatan dari pekerjaan/tempat bekerja di mana seseorang bekerja. Klasifikasi lapangan usaha mengikuti Klasifikasi Baku Lapangan Usaha Indonesia (KBLI) dalam 1 digit.
15. **Industry** is field of a person's activity or establishment. The classification of industries follows the Indonesia Standard Industrial Classification (KBLI) in one digit.
16. **Status pekerjaan** adalah kedudukan seseorang dalam unit usaha/kegiatan dalam melakukan pekerjaan.
16. **Employment status** is the status of a person at his place of work or establishment where he was employed.
17. **Berusaha sendiri tanpa dibantu orang lain** adalah bekerja atau berusaha dengan menanggung risiko secara ekonomis, yaitu dengan tidak kembalinya ongkos produksi yang telah dikeluarkan dalam rangka usahanya tersebut, serta tidak menggunakan pekerja dibayar maupun pekerja tak dibayar, termasuk yang sifat
17. **Own-account worker** is a person who works at his own risk without assisted by paid per mount worker or unpaid worker include technical job or skill job.

## POPULATION AND EMPLOYMENT

pekerjaannya memerlukan teknologi atau keahlian khusus.

18. **Berusaha dibantu buruh tidak tetap/buruh tidak dibayar** adalah bekerja atau berusaha atas risiko sendiri, dan menggunakan buruh/pekerja tak dibayar dan atau buruh/pekerja tidak tetap.
19. **Berusaha dibantu buruh tetap/buruh dibayar** adalah berusaha atas risiko sendiri dan mempekerjakan paling sedikit satu orang buruh/pekerja tetap yang dibayar.
20. **Buruh/karyawan/pegawai** adalah seseorang yang bekerja pada orang lain atau instansi/kantor/perusahaan secara tetap dengan menerima upah/gaji baik berupa uang maupun barang. Buruh yang tidak mempunyai majikan tetap, tidak digolongkan sebagai buruh/karyawan, tetapi sebagai pekerja bebas. Seseorang dianggap memiliki majikan tetap jika memiliki 1 (satu) majikan (orang/rumah tangga) yang sama dalam sebulan terakhir, khusus pada sektor bangunan batasannya tiga bulan. Apabila majikannya instansi/lembaga, boleh lebih dari satu.
18. ***Employer assisted by temporary workers/unpaid worker** is a person who works at his own risk and assisted by temporary worker/unpaid worker.*
19. ***Employer assisted by permanent workers/paid workers** is a person who does his business at her/his own risk at least one assisted by paid permanent worker.*
20. ***Employee** is a person who work permanently for other people or institution/office/ company and gains some money/cash or goods as wage/salary. Labor who have no permanent employer is not categorized as a laborer/worker/employee but casual worker. A laborers in general is considered to have a permanent employer if he has the same employer during the past month, particularly for building construction sector is 3 months. If the employer is an institution, more than 1 (one) employer is allowed.*

## KEPENDUDUKAN DAN KETENAGAKERJAAN

21. **Pekerja bebas** adalah seseorang yang bekerja pada orang lain/majikan/institusi yang tidak tetap (lebih dari 1 majikan dalam sebulan terakhir) di usaha pertanian baik berupa usaha rumah tangga maupun bukan usaha rumah tangga, ataupun di nonpertanian atas dasar balas jasa dengan menerima upah atau imbalan baik berupa uang maupun barang, dan baik dengan sistem pembayaran harian maupun borongan
21. **Casual employee** is a person who does not work permanently for other people/employer/institution (more than 1 employer during the last 1 month) in agricultural sector, either home industry or not home industry, or in non-agricultural sector based on remuneration paid with money or goods, and based on daily or contact payment system.
22. **Pekerja tak dibayar** adalah seseorang yang bekerja membantu usaha untuk memperoleh penghasilan/keuntungan yang dilakukan oleh salah seorang anggota rumah tangga atau bukan anggota rumah tangga tanpa mendapat upah/gaji baik berupa uang maupun barang.
22. **Unpaid worker** is a person who intended to work without pay either with money or good, in an establishment run by other members of the family, relative or neighbour.

*POPULATION AND EMPLOYMENT*

<https://acehutarakab.bps.go.id>

**Tabel** : 3.1 Jumlah Desa, Penduduk dan Seks Rasio Menurut Kecamatan  
**Table** : Number of Villages, Population and Sex Ratio by Sub District  
 2018

	Kecamatan/ Sub District	Desa/ Village	Penduduk/Population			Rasio Jenis
			L/M	P/F	L + P/ M + F	Kelamin/ Sex Ratio
	(1)	(2)	(3)	(4)	(5)	(6)
1	Sawang	39	19,200	20,270	39,470	94.72
2	Nisam	29	9,727	9,973	19,700	97.53
3	Nisam Antara	6	6,909	7,126	14,035	96.95
4	Banda Baro	9	4,060	4,421	8,481	91.83
5	Kuta Makmur	39	12,548	12,991	25,539	96.59
6	Simpang Kramat	16	5,079	5,004	10,083	101.50
7	Syamtalira Bayu	38	10,837	10,930	21,767	99.15
8	Geureudong Pase	11	2,617	2,585	5,202	101.24
9	Meurah Mulia	50	9,884	10,564	20,448	93.56
10	Matang Kuli	49	9,467	9,741	19,208	97.19
11	Paya Bakong	39	7,294	7,423	14,717	98.26
12	Pirak Timu	23	4,221	4,376	8,597	96.46
13	Cot Girek	24	10,686	10,756	21,442	99.35
14	Tanah Jambo Aye	47	22,805	23,459	46,264	97.21
15	Langkahan	23	12,331	11,916	24,247	103.48
16	Seunuddon	33	13,363	13,468	26,831	99.22
17	Baktiya	57	18,806	19,507	38,313	96.41
18	Baktiya Barat	26	9,818	9,995	19,813	98.23
19	Lhoksukon	75	25,797	26,177	51,974	98.55
20	Tanah Luas	57	12,802	13,031	25,833	98.24
21	Nibong	20	5,140	5,433	10,573	94.61
22	Samudera	40	14,229	14,459	28,688	98.41
23	Syamtalira Aron	34	9,422	9,822	19,244	95.93
24	Tanah Pasir	18	4,650	4,990	9,640	93.19
25	Lapang	11	4,545	4,686	9,231	96.99
26	Muara Batu	24	14,206	14,576	28,782	97.46
27	Dewantara	15	25,662	25,623	51,285	100.15
	Jumlah/Total	852	306,105	313,302	619,407	97.70

Sumber : BPS - Badan Pusat Statistik Kabupaten Aceh Utara

Source : BPS-Statistic of North Aceh Regency

Tabel	Penduduk, Laju Pertumbuhan Penduduk, Distribusi Persentase Penduduk Kepadatan Penduduk, Rasio Jenis Kelamin Penduduk Menurut Kecamatan di Kabupaten Aceh Utara				
Table	<i>Population, Population Growth Rate, Percentage Distribution of Population, Population Density, and Population Sex Ratio by Subdistrict in Aceh Utara Regency</i>				
Kecamatan Subdistrict	Penduduk (ribu) Population (thousand)	Laju Pertumbuhan Penduduk per Tahun Annual Population Growth Rate (%)	Persentase Penduduk Percentage of Total Population	Kepadatan Penduduk per km2 Population Density per sq.km	Rasio Jenis Kelamin Penduduk Population Sex Ratio
(1)	(2)	(3)	(4)	(5)	(6)
Sawang	39,470	2.12	6.37	103	94.72
Nisam	19,700	1.89	3.18	102	97.53
Nisam Antara	14,035	2.00	2.27	468	96.95
Banda Baro	8,481	1.87	1.37	471	91.83
Kuta Makmur	25,539	1.99	4.12	169	96.59
Simpang Keramat	10,083	1.97	1.63	126	101.50
Syamtalira Bayu	21,767	1.85	3.51	289	99.15
Geureudong Pase	5,202	2.12	0.84	19	101.24
Meurah Mulia	20,448	2.01	3.30	101	93.56
Matangkuli	19,208	2.12	3.10	244	97.19
Paya Bakong	14,717	2.00	2.38	35	98.26
Pirak Timu	8,597	2.00	1.39	187	96.46
Cot Girek	21,442	2.11	3.46	113	99.35
Tanah Jambo Aye	46,264	2.27	7.47	284	97.21
Langkahan	24,247	1.98	3.91	161	103.48
Seunuddon	26,831	1.91	4.33	267	99.22
Baktiya	38,313	2.25	6.19	241	96.41
Baktiya Barat	19,813	2.12	3.20	238	98.23
Lhoksukon	51,974	2.27	8.39	214	98.55
Tanah Luas	25,833	2.15	4.17	843	98.24
Nibong	10,573	2.11	1.71	235	94.61
Samudera	28,688	2.20	4.63	663	98.41
Syamtalira Aron	19,244	2.12	3.11	684	95.93
Tanah Pasir	9,640	1.89	1.56	475	93.19
Lapang	9,231	2.10	1.49	477	96.99
Muara Batu	28,782	2.25	4.65	863	97.46
Dewantara	51,285	2.26	8.28	1,299	100.15
<b>Aceh Utara</b>	<b>619,407</b>	<b>2.12</b>	<b>100.00</b>	<b>9,373</b>	<b>97.70</b>
Sumber : BPS - Badan Pusat Statistik Kabupaten Aceh Utara					
Source : Statistics of North Aceh Regency					



**Tabel** : 3.2 Jumlah Penduduk Kabupaten Aceh Utara Menurut Kecamatan  
**Table** : 3.2 *Number of Population in North Aceh Regency by Sub District*  
 2014 - 2018

	Kecamatan/ Sub District	2014	2015	2016	2017	2018
	(1)	(2)	(3)	(4)	(5)	(6)
1	Sawang	36,502	37,198	37,810	38,396	39,470
2	Nisam	18,223	18,571	18,876	19,164	19,700
3	Nisam Antara	12,981	13,229	13,447	13,653	14,035
4	Banda Baro	7,841	7,991	8,122	8,250	8,481
5	Kuta Makmur	23,621	24,072	24,468	24,844	25,539
6	Simpang Kramat	9,330	9,508	9,664	9,809	10,083
7	Syamtalira Bayu	20,138	20,522	20,859	21,175	21,767
8	Geureudong Pase	4,812	4,904	4,985	5,060	5,202
9	Meurah Mulia	18,908	19,269	19,586	19,892	20,448
10	Matang Kuli	17,766	18,105	18,403	18,685	19,208
11	Paya Bakong	13,614	13,874	14,102	14,317	14,717
12	Pirak Timu	7,952	8,104	8,237	8,363	8,597
13	Cot Girek	19,838	20,216	20,548	20,859	21,442
14	Tanah Jambo Aye	42,794	43,610	44,327	45,005	46,264
15	Langkahan	22,438	22,866	23,242	23,587	24,247
16	Seunuddon	24,822	25,295	25,711	26,101	26,831
17	Baktiya	35,437	36,113	36,707	37,271	38,313
18	Baktiya Barat	18,328	18,678	18,985	19,274	19,813
19	Lhoksukon	48,080	48,997	49,803	50,560	51,974
20	Tanah Luas	23,897	24,353	24,753	25,130	25,833
21	Nibong	9,778	9,964	10,128	10,285	10,573
22	Samudera	26,538	27,044	27,489	27,907	28,688
23	Syamtalira Aron	17,798	18,138	18,436	18,720	19,244
24	Tanah Pasir	8,915	9,085	9,234	9,378	9,640
25	Lapang	8,538	8,701	8,844	8,980	9,231
26	Muara Batu	26,623	27,131	27,577	27,999	28,782
27	Dewantara	47,449	48,354	49,149	49,890	51,285
	<i>Jumlah/Total</i>	572,961	583,892	593,492	602,554	619,407

Sumber : BPS - Badan Pusat Statistik Kabupaten Aceh Utara  
 Source : BPS-Statistic of North Aceh Regency

Jumlah Penduduk Berumur 15 Tahun Keatas Menurut Jenis Kegiatan Selama Seminggu yang Lalu dan Jenis Kelamin di  
**Tabel 3.2.1** Kabupaten Aceh Utara, 2018  
*Table Population Aged 15 Years and Over by Type of Activity During The Previous Week and Sex in Aceh Utara Regency, 2018*

Kegiatan Utama <i>Main Activity</i>	Jenis Kelamin/Sex		
	Laki-laki <i>Male</i>	Perempuan <i>Female</i>	Jumlah <i>Total</i>
(1)	(2)	(3)	(4)
<b>Angkatan Kerja/<i>Economically Active</i></b>	<b>167 315</b>	<b>98 393</b>	<b>265 708</b>
Bekerja/ <i>Working</i>	153 151	85 519	<b>238 670</b>
Pengangguran Terbuka/ <i>Unemployment</i>	14 164	12 874	<b>27 038</b>
<b>Bukan Angkatan Kerja <i>Economically Inactive</i></b>	<b>36 283</b>	<b>116 043</b>	<b>152 326</b>
Sekolah/ <i>Attending School</i>	22 736	26 252	48 988
Mengurus Rumah Tangga/ <i>Housekeeping</i>	5 764	86 079	91 843
Lainnya/ <i>Others</i>	7 783	3 712	11 495
<b>Jumlah/<i>Total</i></b>	<b>203 598</b>	<b>214 436</b>	<b>418 034</b>
<b>Tingkat Partisipasi Angkatan Kerja <i>Economically Active Participation Rate</i></b>	<b>82.18</b>	<b>45.88</b>	<b>63.56</b>
<b>Tingkat Pengangguran/<i>Unemployment Rate</i></b>	<b>8.47</b>	<b>13.08</b>	<b>10.18</b>

Sumber: Survei Angkatan Kerja Nasional Agustus  
 Source: *August National Labor Force Survey*

**Tabel 3.2.2** Jumlah Penduduk Berumur 15 Tahun Ke Atas Menurut Pendidikan Tertinggi yang Ditamatkan dan Jenis Kegiatan Selama Seminggu yang Lalu di Kabupaten Aceh Utara, 2018  
*Population Aged 15 Years and Over by Educational Attainment and Type of Activity During The Previous Week in Aceh Utara Regency, 2018*

Pendidikan Tertinggi yang Ditamatkan <i>Educational Attainment</i>	Angkatan Kerja/ <i>Economically Active</i>			Bukan Angkatan Kerja <i>Economically Inactive</i>
	Bekerja <i>Working</i>	Pengangguran Terbuka <i>Unemployment</i>	Jumlah <i>Total</i>	
(1)	(2)	(3)	(4)	(5)
Tidak/Belum Pernah Sekolah <i>No Schooling</i>	991	0	991	
Tidak/Belum Tamat SD <i>Not Yet Completed Primary School</i>	18 896	889	19 785	
Sekolah Dasar/ <i>Primary School</i>	69 515	3 201	72 716	
Sekolah Menengah Pertama/ <i>Junior High School</i>	53 829	3 311	57 140	
Sekolah Menengah Atas/ <i>Senior High School</i>	72 031	14 349	86 380	
Sekolah Menengah Atas Kejuruan/ <i>Vacational Senior High School</i>	3 432	419	3 851	
Diploma I/II/III/Akademi <i>Diploma I/II/III/Academy</i>	6 912	580	7 492	
Universitas/ <i>University</i>	13 064	4 289	17 353	
<b>Jumlah/<i>Total</i></b>	<b>238 670</b>	<b>27 038</b>	<b>265 708</b>	

Sumber: Survei Angkatan Kerja Nasional Agustus

Source: August National Labor Force Survey

**Tabel** 3.2.3 **Jumlah Penduduk Berumur 15 Tahun Keatas yang Bekerja Selama Seminggu yang Lalu Menurut Kelompok Umur dan Jenis Kelamin di Kabupaten Aceh Utara, 2018**  
**Table** 3.2.3 **Population Aged 15 Years and Over Who Worked During the Previous Week by Age Group and Sex in Aceh Utara Regency, 2018**

Kelompok Umur <i>Age Group</i>	Jenis Kelamin/ <i>Sex</i>		
	Laki-laki <i>Male</i>	Perempuan <i>Female</i>	Jumlah <i>Total</i>
(1)	(2)	(3)	(4)
15-19	8 059	3 563	11 622
20-24	17 923	5 676	23 599
25-29	18 391	9 343	27 734
30-34	20 645	10 890	31 535
35-39	19 170	14 028	33 198
40-44	17 291	9 469	26 760
45-49	15 129	10 323	25 452
50-54	13 132	9 133	22 265
55-59	9 974	6 600	16 574
60+	13 437	6 494	19 931
<b>Jumlah/<i>Total</i></b>	<b>153 151</b>	<b>85 519</b>	<b>238 670</b>

Sumber: Survei Angkatan Kerja Nasional Agustus

Source: August National Labor Force Survey

**Tabel 3.2.4** Jumlah Penduduk Berumur 15 Tahun Ke Atas yang Bekerja Selama Seminggu yang Lalu Menurut Lapangan Pekerjaan Utama dan Jenis Kelamin di Kabupaten Aceh Utara, 2018  
**Table 3.2.4** *Population Aged 15 Years and Over Who Worked During the Previous Week by Main Industry and Sex in Aceh Utara Regency, 2018*

Lapangan Pekerjaan Utama <sup>1</sup> <i>Main Industry<sup>1</sup></i>	Jenis Kelamin/Sex		
	Laki-laki <i>Male</i>	Perempuan <i>Female</i>	Jumlah <i>Total</i>
(1)	(2)	(3)	(4)
1	66 987	44 213	111 200
2	1 638	0	1 638
3	10 775	14 202	24 977
4	648	0	648
5	23 533	492	24 025
6	22 420	13 184	35 604
7	11 433	0	11 433
8	774	227	1 001
9	14 943	13 201	28 144
<b>Jumlah/Total</b>	<b>153 151</b>	<b>85 519</b>	<b>238 670</b>

Keterangan/N  
 1 Pertanian, Kehutanan, Perburuan, dan Perikanan/*Agriculture*,  
 2 Pertambangan dan Penggalian/*Mining and Quarrying*  
 3 Industri Pengolahan/*Manufacturing Industry*  
 4 Listrik, Gas, dan Air/*Electricity, Gas, and Water*  
 5 Bangunan/*Construction*  
 6 Perdagangan Besar, Eceran, Rumah Makan, dan Hotel/*Wholesale Trade, Retail Trade, Restaurants, and Hotels*  
 7 Angkutan, Pergudangan, dan Komunikasi/*Transportation*,  
 8 Keuangan, Asuransi, Usaha Persewaan Bangunan, Tanah, dan Jasa Perusahaan/*Financial, Insurance, Real Estate, and Business*  
 9 Jasa Kemasyarakatan, Sosial, dan Perorangan/*Community*,

Sumber: Survei Angkatan Kerja Nasional Agustus  
 Source *August National Labor Force Survey*

**Jumlah Penduduk Berumur 15 Tahun Ke Atas yang Bekerja Selama Seminggu yang Lalu Menurut Status Pekerjaan Utama dan Jenis Kelamin di Kabupaten Aceh Utara, 2018**

**Tabel 3.2.5** *Population Aged 15 Years and Over Who Worked During the Previous Week by Main Employment Status and Sex in Aceh Utara Regency, 2018*

Status Pekerjaan Utama <i>Main Employment Status</i>	Jenis Kelamin/Sex		
	Laki-laki <i>Male</i>	Perempuan <i>Female</i>	Jumlah <i>Total</i>
(1)	(2)	(3)	(4)
Berusaha sendiri <i>Own account worker</i>	32 755	20 402	53 157
Berusaha dibantu buruh tidak tetap/buruh tak dibayar <i>Employer assisted by temporary worker/unpaid worker</i>	33 509	17 179	50 688
Berusaha dibantu buruh tetap/buruh dibayar <i>Employer assisted by permanent worker/paid worker</i>	5 352	841	6 193
Buruh/Karyawan/Pegawai <i>Regular employee</i>	37 047	13 911	50 958
Pekerja Bebas di pertanian	11 231	9 799	21 030
Pekerja bebas non pertanian <i>Casual employee</i>	22 514	4 446	26 960
Pekerja keluarga/tak dibayar <i>Family worker/unpaid worker</i>	10 743	18 941	29 684
<b>Jumlah/Total</b>	<b>153 151</b>	<b>85 519</b>	<b>238 670</b>

Sumber: Survei Angkatan Kerja Nasional Agustus  
 Source: August National Labor Force Survey

**Tabel : 3.3** Jumlah Penduduk, Rumah Tangga, Kepadatan Penduduk dan Rata-rata Penduduk per rumah Tangga Menurut Kecamatan  
**Table** *Number of Population, Households, Density, and Average Population per-Household by Sub District*  
 2018

Kecamatan/ Sub District	Luas Wilayah/ Area ( km <sup>2</sup> )	Penduduk/ Population ( jiwa )	Rumah Tangga/ Household	Kepadatan Penduduk/ Density ( jiwa/km <sup>2</sup> )	Rata-rata Penduduk per Ruta/ Average
(1)	(2)	(3)	(4)	(5)	(6)
1 Sawang	384.65	39,470	8,822	103	4
2 Nisam	193.47	19,700	4,417	102	4
3 Nisam Antara	30.00	14,035	3,281	468	4
4 Banda Baro	18.00	8,481	2,115	471	4
5 Kuta Makmur	151.32	25,539	5,817	169	4
6 Simpang Kramat	79.78	10,083	2,265	126	4
7 Syamtalira Bayu	75.36	21,767	5,267	289	4
8 Geureudong Pase	271.45	5,202	1,367	19	4
9 Meurah Mulia	202.57	20,448	5,003	101	4
10 Matang Kuli	78.65	19,208	4,456	244	4
11 Paya Bakong	418.32	14,717	3,498	35	4
12 Pirak Timu	45.99	8,597	2,050	187	4
13 Cot Girek	189.00	21,442	5,770	113	4
14 Tanah Jambo Aye	162.98	46,264	10,193	284	5
15 Langkahan	150.52	24,247	5,698	161	4
16 Seunuddon	100.63	26,831	6,749	267	4
17 Baktiya	158.67	38,313	8,395	241	5
18 Baktiya Barat	83.08	19,813	4,227	238	5
19 Lhoksukon	243.00	51,974	12,200	214	4
20 Tanah Luas	30.64	25,833	5,825	843	4
21 Nibong	44.91	10,573	2,406	235	4
22 Samudera	43.28	28,688	6,258	663	5
23 Syamtalira Aron	28.13	19,244	4,219	684	5
24 Tanah Pasir	20.29	9,640	2,610	475	4
25 Lapang	19.36	9,231	2,405	477	4
26 Muara Batu	33.34	28,782	6,286	863	5
27 Dewantara	39.47	51,285	12,030	1,299	4
Jumlah/Total	3,296.86	619,407	143,629	188	4

Sumber : BPS - Badan Pusat Statistik Kabupaten Aceh Utara

Source : BPS-Statistic of North Aceh Regency

Tabel : 3.4 Penduduk Menurut Kelompok Umur Kabupaten Aceh Utara  
 Table Number of Populations by Age Grouped in North Aceh Regency  
 2018

Kelompok Umur/ <i>Age Grouped</i>	Laki-laki/ <i>Male</i>	Perempuan/ <i>Female</i>	Jumlah/ <i>Total</i>
(1)	(2)	(3)	(4)
0-4	32,901	31,311	64,212
5-9	34,560	33,576	68,136
10-14	32,193	31,284	63,477
15-19	30,137	29,879	60,016
20-24	28,236	28,022	56,258
25-29	24,483	26,069	50,552
30-34	22,863	24,755	47,618
35-39	20,429	22,630	43,059
40-44	18,202	19,426	37,628
45-49	16,370	16,862	33,232
50-54	14,110	14,869	28,979
55-59	10,808	11,220	22,028
60-64	8,388	8,885	17,273
65-69	5,671	5,954	11,625
70-74	3,617	4,203	7,820
75+	3,137	4,357	7,494
<b>Jumlah/Total</b>	<b>306,105</b>	<b>313,302</b>	<b>619,407</b>

Sumber : BPS - Badan Pusat Statistik Kabupaten Aceh Utara

Source : BPS-Statistic of North Aceh Regency



Tabel : 3.5  
TableLaju Pertumbuhan Penduduk Menurut Kecamatan  
*Rate of Population Growth by Sub District*  
2010 - 2018

Kecamatan/ Sub District	Penduduk Tahun/ Population Year		Rata-rata Pertumbuhan per Tahun/ <i>Growth</i>
	2010	2018	(%)
(1)	(2)	(3)	(4)
1 Sawang	33,748	39,470	2.12
2 Nisam	17,115	19,700	1.89
3 Nisam Antara	12,096	14,035	2.00
4 Banda Baro	7,377	8,481	1.87
5 Kuta Makmur	22,028	25,539	1.99
6 Simpang Kramat	8,710	10,083	1.97
7 Syamtalira Bayu	18,955	21,767	1.85
8 Geureudong Pase	4,448	5,202	2.12
9 Meurah Mulia	17,612	20,448	2.01
10 Matang Kuli	16,424	19,208	2.12
11 Paya Bakong	12,690	14,717	2.00
12 Pirak Timu	7,413	8,597	2.00
13 Cot Girek	18,342	21,442	2.11
14 Tanah Jambo Aye	39,141	46,264	2.27
15 Langkahan	20,938	24,247	1.98
16 Seunuddon	23,267	26,831	1.91
17 Baktiya	32,465	38,313	2.25
18 Baktiya Barat	16,943	19,813	2.12
19 Lhoksukon	43,998	51,974	2.27
20 Tanah Luas	22,037	25,833	2.15
21 Nibong	9,047	10,573	2.11
22 Samudera	24,389	28,688	2.20
23 Syamtalira Aron	16,456	19,244	2.12
24 Tanah Pasir	8,376	9,640	1.89
25 Lapang	7,904	9,231	2.10
26 Muara Batu	24,385	28,782	2.25
27 Dewantara	43,442	51,285	2.26
Jumlah/ <i>Total</i>	529,746	619,407	2.12

Sumber : BPS - Badan Pusat Statistik Kabupaten Aceh Utara

Source : BPS-Statistic of North Aceh Regency

Tabel : 3.6 Jumlah Pencari Kerja Belum Ditempatkan Oleh Dinas  
 Table Penanaman Modal, Transmigrasi Menurut Pendidikan dan Jenis Kelamin  
*Number of Undeployed Job Seekers by Education and Sex*  
 2017

	Pendidikan/ <i>Education</i>	Laki-laki/ <i>Male</i>	Perempuan/ <i>Female</i>	Jumlah/ <i>Total</i>
	(1)	(2)	(3)	(4)
1.	SD/Sederajat/Tidak Tamat / <i>Elementary School</i>	620	0	620
2	SMTP/Sederajat / <i>Junior High School</i>	1.031	22	1.053
3	SMTA/Sederajat / <i>High School</i>	12.945	6.230	19.265
4	Sekolah Menengah Atas Kejuruan/Vocational Senior	0	0	0
5	Diploma I/II/Akademi Diploma I/II/Academy	199	106	305
6	Diploma III/Akademi Diploma III/Academy	952	1.199	2.151
7	Universitas/University	1.769	1.505	3.274
8	Pasca Sarjana/S2	55	29	84
	Jumlah/ <i>Total</i>	17.571	9.181	26.752

Sumber : Dinas Sosial Tenaga Kerja dan Mobilitas Penduduk Kabupaten Aceh Utara  
 Source : *Manpower and Population Services of North Aceh Regency*

Tabel : 3.7 Jumlah Tenaga Kerja pada Perusahaan Industri Besar di Lhokseumawe  
 Menurut Kewarganegaraan dan Jenis Kelamin  
 Table Number of Man Powers at Large Establishment in Lhokseumawe  
 by Citizenship and Sex  
 2017

Perusahaan/ Company	WNI / Indonesian Citizens		WNA / Foreign Citizens		Jumlah / Total
	Pria / Male	Wanita / Female	Pria / Male	Wanita / Female	
(1)	(2)	(3)	(4)	(5)	(6)
1 PT. AAF					
2 PT. PIM	1.073	57			1.130
3 PT. KKA	111				111
4 Mobil Oil, Inc	225	14	1		240
5 PTP Nusantara	901	57			958
Jumlah/Total	2.310	128	1		2.439

Sumber : Dinas Sosial Tenaga Kerja dan Mobilitas Penduduk Kabupaten Aceh Utara  
 Source : Manpower and Population Services of North Aceh Regency

Tabel : 3.8 Jumlah Pencari Kerja Terdaftar pada Dinas Tenaga Kerja  
Menurut Jenis Kelamin  
*Number of Registered Job Seeker by Sex*  
2016

	Periode/ <i>Periode</i>	Laki-laki/ <i>Male</i>	Perempuan/ <i>Female</i>	Jumlah/ <i>Total</i>
	(1)	(2)	(3)	(4)
1.	Sisa Akhir tahun 2009/ Rest of 2009	30.589	17.510	48.099
2.	Pendaftaran Tahun 2009/ Registration 2009	1.020	594	1.614
3.	Penempatan Tahun 2009/ Deployment 2009			
4.	Penghapusan Tahun 2009/ Omission 2009			
5.	Belum Ditempatkan Akhir Tahun 2009/ Undeployment 2009	30.589	17.510	48.099
	<b>Jumlah/ Total</b>	<b>31.609</b>	<b>18.104</b>	<b>49.713</b>

Sumber : Dinas Penanaman Modal, Tranmigrasi Dan Tenaga Kerja Kabupaten Aceh Utara  
*Source : Manpower and Population Services of North Aceh Regency*

Tabel : 3.9 Jumlah Perusahaan dan Tenaga Kerja Menurut Sektor Usaha  
 Table Number of Establishments and Man Power by Industry  
 2017

	Sektor Usaha/ <i>Industry</i>	Jumlah Usaha  <i>Number of Establishment</i>	Jumlah Tenaga Kerja/ <i>Number of Man Power</i>				Jumlah/ <i>Total</i>
			W N I/ <i>Indonesian</i>		W N A/ <i>Foreign</i>		
			L/M	P/F	L/M	P/F	
(1)	(2)	(3)	(4)	(5)	(6)	(7)	
1.	Pertanian/ <i>Agriculture</i>	2	630	111			743
2.	Pertambangan/ <i>Mining</i>	1	225	14	1		241
3.	Industri Pengolahan/ <i>Manufacturing</i>	50	2.220	116			2.386
4.	Listrik, Gas & Air/ <i>Electricity, Gas, and Water</i>	2	509	27			538
5.	Bangunan/ <i>Construction</i>	459	3.241	225			3.925
6.	Perdagangan, Restoran, & Hotel/ <i>Trade, Restaurant and Hotel</i>	30	502	213			745
7.	Pengangkutan & Komunikasi/ <i>Transportation and Communication</i>	12	209	15			236
8.	Lembaga Keuangan & Sewa Bangunan/ <i>Finance &amp; Building Rent</i>	7	402	27			436
9.	Jasa Kemasyarakatan/ <i>Social Service</i>	5	196	23			224
	Jumlah/ <i>Total</i>	568	8.134	771	1		9.474

Sumber : Dinas Sosial Tenaga Kerja dan Mobilitas Penduduk Kabupaten Aceh Utara  
 Source : *Manpower and Population Services of North Aceh Regency*

Tabel : 3.10 Jumlah Pencari Kerja Terdaftar pada Dinas Penanaman Modal, Transmigrasi  
 Dan Tenaga Kerja Menurut Pendidikan dan Jenis Kelamin  
*Number of Registered Job Seekers by Education and Sex*  
 2017

	Pendidikan/ <i>Education</i>	Laki-laki/ <i>Male</i>	Perempuan/ <i>Female</i>	Jumlah/ <i>Total</i>
	(1)	(2)	(3)	(4)
1.	SD/Sederajat/Tidak Tamat / <i>Elementary School</i>	1	0	1
2.	SMTA/Sederajat / <i>Junior High School</i>	13	0	13
3.	SMTA/ Sederajat/ Senior High School	149	63	212
4.	Sekolah Menengah Atas Kejuruan/Vocational Senior	26	0	26
5.	Diploma I/II/Akademi Diploma/II/Academy	0	0	0
6.	Diploma III/Akademi Diploma III/Academy	49	334	383
7.	Universitas/University	148	117	265
8.	Pasca Sarjana/S2	5	7	12
	<b>Jumlah/Total</b>	<b>391</b>	<b>521</b>	<b>912</b>

Sumber : Dinas Sosial Tenaga Kerja dan Mobilitas Penduduk Kabupaten Aceh Utara  
 Source : *Manpower and Population Services of North Aceh Regency*

Tabel : 3.11

## Jumlah Pengurusan Akte Kelahiran

*Table*

Menurut Bulan

*Number of Registration Birth Issues by Month*

2014 - 2018

Bulan/ Month	2014	2015	2016	2017	2018
(1)	(2)	(3)	(4)	(5)	(6)
Januari/ <i>January</i>	1,272	1,381	1,723	2,141	2,628
Februari/ <i>February</i>	2,345	1,545	1,751	2,170	1,738
Maret/ <i>March</i>	2,607	1,774	1,710	1,920	2,030
April/ <i>April</i>	2,490	2,125	3,297	1,939	2,051
Mei/ <i>May</i>	2,289	2,272	4,876	2,102	1,678
Juni/ <i>June</i>	2,421	1,689	2,608	1,228	1,353
Juli/ <i>July</i>	1,006	1,231	2,230	1,930	1,809
Agustus/ <i>August</i>	1,419	1,523	1,430	2,285	2,014
September/ <i>September</i>	3,887	4,263	2,761	1,025	1,820
Oktober/ <i>October</i>	1,708	2,204	3,349	2,436	2,697
Nopember/ <i>November</i>	1,681	1,624	1,919	3,163	1,984
Desember/ <i>December</i>	1,538	2,684	6,661	5,349	2,550
Jumlah/ <i>Total</i>	24,663	24,315	34,315	27,688	24,352

Sumber : Dinas Kependudukan dan Pencatatan Sipil

Source : *Population and Civil Records Department of North Aceh Regency*

Tabel : 3.12 Target dan Realisasi Pengeluaran Kartu Tanda Penduduk Dalam  
 Table Kabupaten Aceh Utara  
 Target and Realization of Publication of ID Card in North Aceh Regency  
 2018

Kecamatan	Target Pengeluaran KTP (Orang)	Realisasi Pengeluaran KTP (Orang)	Persentase/
<i>Sub District</i>	<i>Targets (Person)</i>	<i>Realizations (Person)</i>	<i>Percentage (%)</i>
(1)	(2)	(3)	(4)
1 Sawang	28,081	26,316	94
2 Nisam	14,330	13,902	97
3 Nisam Antara	9,811	8,045	82
4 Banda Baro	6,047	5,761	95
5 Kuta Makmur	19,108	16,836	88
6 Simpang Kramat	7,263	6,985	96
7 Syamtalira Bayu	15,849	13,625	86
8 Geureudong Pase	3,911	3,047	78
9 Meurah Mulia	15,788	15,561	99
10 Matang Kuli	13,670	12,206	89
11 Paya Bakong	10,379	8,926	86
12 Pirak Timu	6,129	5,289	86
13 Cot Girek	15,236	13,650	90
14 Tanah Jambo Aye	33,145	28,204	85
15 Langkahan	16,756	15,416	92
16 Seunuddon	18,826	18,085	96
17 Baktiya	27,862	23,912	86
18 Baktiya Barat	14,017	13,701	98
19 Lhoksukon	36,039	31,801	88
20 Tanah Luas	18,281	17,907	98
21 Nibong	8,022	7,736	96
22 Samudera	20,032	18,664	93
23 Syamtalira Aron	14,220	12,701	89
24 Tanah Pasir	7,229	6,551	91
25 Lapang	6,622	6,037	91
26 Muara Batu	20,379	20,077	99
27 Dewantara	35,487	32,062	90
<i>Jumlah / Total</i>	442,519	403,003	91

Sumber : Dinas Kependudukan dan Pencatatan Sipil

Source : Population and Civil Records Department of North Aceh Regency




# SOSIAL

*Social*

**BAB**  
CHAPTER

**4**



<https://acehutarakab.bps.go.id>



## PENJELASAN TEKNIS

1. **Tidak/belum pernah sekolah** adalah mereka yang tidak pernah atau belum pernah terdaftar dan tidak pernah atau belum pernah aktif mengikuti pendidikan di suatu jenjang pendidikan formal. Termasuk juga yang tamat/belum tamat taman kanak-kanak tetapi tidak melanjutkan ke sekolah dasar.
2. **Masih bersekolah** adalah mereka yang terdaftar dan aktif mengikuti pendidikan formal dan nonformal (Paket A, B, atau C), baik pendidikan tingkat dasar, menengah maupun pendidikan tinggi. Bagi mahasiswa yang sedang cuti dianggap masih bersekolah.
3. **Tidak bersekolah lagi** adalah mereka yang pernah terdaftar dan aktif mengikuti pendidikan di suatu jenjang pendidikan formal dan nonformal (Paket A, B, atau C), tetapi pada saat pencacahan tidak lagi terdaftar dan tidak aktif mengikuti pendidikan.
4. **Tamat sekolah** adalah menyelesaikan pelajaran yang ditandai dengan lulus ujian akhir pada kelas atau tingkat terakhir suatu jenjang pendidikan di sekolah

## TECHNICAL NOTES

1. **Not/never attending school** is someone who has never attended or never been registered in a formal education, such as primary, secondary, and tertiary education. Those who just completed kindergarten are considered as never attended school.
2. **Attending school** is someone who is currently attending primary, secondary, or tertiary education, including package A, package B, or package C. College student who postpones his/her study is considered as attending school.
3. **Not attending school anymore** is someone who had enrolled and participated in formal and non-formal education in the past including package A, package B, or package C, but currently does not attend school.
4. **Completed particular level of education** is someone who has completed particular level of education in private or public school and accepting graduation certificate.

negeri maupun swasta dengan mendapatkan tanda tamat belajar/ijazah. Seseorang yang belum mengikuti pelajaran pada kelas tertinggi tetapi telah mengikuti ujian akhir dan lulus dianggap tamat sekolah.

*Someone who has never attended the highest grade but passed the final exam is considered as completed particular level of education.*

5. **Dapat membaca dan menulis** artinya dapat membaca dan menulis kata-kata/kalimat sederhana dengan suatu aksara tertentu.
5. ***Able to read and write*** is the ability to read and write at least a simple sentence in any letter of alphabets.
6. **Jalur Pendidikan di Indonesia** terdiri atas 1) pendidikan formal, 2) pendidikan nonformal, dan 3) pendidikan informal yang ketiganya dapat saling melengkapi dan memperkaya (Undang-Undang No. 20 Tahun 2013 tentang Sistem Pendidikan Nasional).
6. ***The Education System in Indonesia*** consists of 1) a formal education, 2) non-formal education, and 3) informal education that all three can be complementary and enriching (Law No. 20 Year 2013 about The National Education System).
7. **Jenjang Pendidikan Formal** terdiri atas pendidikan dasar, pendidikan menengah, dan pendidikan tinggi. Jenis pendidikan yang diajarkan mencakup pendidikan umum, kejuruan, akademik, profesi, vokasi, keagamaan, dan khusus.
  - a. Pendidikan Dasar berbentuk Sekolah Dasar (SD) dan Madrasah Ibtidaiyah (MI) atau bentuk lain yang sederajat serta Sekolah Menengah Pertama (SMP) dan Madrasah
  - a. ***The Formal Education Level*** consists of primary education, secondary education, and high education. The kind of education that taught consists of general education, vocational, academic, professional, religious, and specific education.
    - a. ***The Primary Education*** consists of Elementary School and Islamic Elementary School or other equivalent forms and Junior High School and MTs, or other equivalent forms.

Tsanawiyah (MTs), atau bentuk lain yang sederajat.

- b. Pendidikan Menengah berbentuk Sekolah Menengah Atas (SMA), Madrasah Aliyah (MA), Sekolah Menengah Kejuruan (SMK), dan Madrasah Aliyah Kejuruan (MAK), atau bentuk lain yang sederajat.
- c. Pendidikan Tinggi merupakan jenjang pendidikan setelah pendidikan menengah yang mencakup program pendidikan diploma, sarjana, magister, spesialis, dan doktor yang diselenggarakan oleh perguruan tinggi. Perguruan tinggi dapat berbentuk akademi, politeknik, sekolah tinggi, institut, atau universitas.

*b. The Secondary Education consists of the senior high school, MA, Vocational School, and Vocational Madrasah Aliyah, or other equivalent forms.*

*c. The High Education consists of the education level after the secondary education that consists of diplomas, bachelor, master, specialist, and doctoral degrees that are held by the college. The colleges can be academy, polytechnic, high school, institute, or university.*

8. **Rumah Sakit** adalah tempat pemeriksaan dan perawatan kesehatan, biasanya berada di bawah pengawasan dokter/tenaga medis, yang melayani penderita yang sakit untuk berobat rawat jalan atau rawat inap.

8. **Hospital** is a place for health check, usually controlled/supervised by doctors/medical personnel to serve the ill patients to get outpatient or inpatient treatment services.

9. **Poliklinik** adalah sarana kesehatan yang dipakai untuk pelayanan berobat jalan, biasanya berada di bawah pengawasan dokter/tenaga medis.

9. **Polyclinic** is a health facility in which to get outpatient services, usually under the control of doctor/medical personnel.

10. **Puskesmas (Pusat Kesehatan Masyarakat)** adalah unit pelaksana teknis dinas kesehatan kabupaten/kota yang mempunyai fungsi utama sebagai penyelenggara pelayanan kesehatan tingkat pertama. Wilayah kerja puskesmas maksimal adalah satu kecamatan dan untuk dapat menjangkau wilayah kerjanya, puskesmas mempunyai jaringan pelayanan yang meliputi unit Puskesmas Pembantu (Pustu), unit Puskesmas Keliling (Puskel), dan unit bidan desa/komunitas (Peraturan Menteri Kesehatan RI No. 75 Tahun 2014 Tentang Pusat Kesehatan Masyarakat).
11. **Apotek** adalah suatu tempat tertentu yang digunakan untuk melakukan pekerjaan kefarmasian, dan penyaluran/penjualan obat atau bahan farmasi dan perbekalan kesehatan lainnya kepada masyarakat yang dikelola oleh tenaga apoteker (Peraturan Menteri Kesehatan RI No. 1332 Tahun 2002 Tentang Perubahan Atas Peraturan Menteri Kesehatan RI No. 922/MENKES/PER/X/1993 Tentang Ketentuan dan Tata Cara Pemberian Izin Apotek).
10. **Public Health Center** is technical implementation unit of regency health department that have the primary function as a first-level health care providers. The working area standard of public health center is one district and to reach their working areas, public health centers have a service network covering subsidiary of public health center, mobile public health center units, and midwife units (Regulation of the Minister of Health of Indonesia Number 75 Year 2014 about Public Health Center).
11. **Pharmacy** is a specific place that is used for pharmaceutical jobs, and distribution/sale of drugs/pharmaceuticals and other medical supplies to people that are administered by trained pharmacist (Regulation of the Minister of Health of Indonesia Number 1332 Year 2002 about the Changes of Regulation of the Minister of Health of Indonesia Number 922/MENKES/PER/X/1993 about Pro-vision and Procedures for Administration of Licensed Pharmacies).

12. **Imunisasi** adalah memasukkan kuman atau racun penyakit tertentu yang sudah dilemahkan (vaksin) ke dalam tubuh dengan cara disuntik atau diminum (diteteskan dalam mulut) dengan maksud agar terjadi kekebalan tubuh terhadap penyakit tersebut.
12. ***Immunization** is putting enervated microbe of a certain disease into human body by injection or drinking (dropping into mouth) to make the body immune to that disease.*
13. **BCG (Bacillus Calmette Guerin)** merupakan vaksinasi untuk mencegah penyakit TBC, diberikan pada bayi baru lahir atau anak, dengan suntikan pada kulit pangkal lengan atas. Bekas suntikan kemudian akan membentuk tonjolan kecil jaringan parut pada kulit lengan atas. Suntikan BCG diberikan kepada anak sebanyak 1 kali.
13. ***BCG (Bacillus Calmette Guerin)** is a vaccine to prevent TBC disease, given to newborns or children, by injection at the base of the skin of the upper arm. Injection site will form little bumps of scar tissue in the skin of the upper arm. BCG injections given to children 1 times.*
14. **DPT (Difteri, Pertusis, Tetanus)** merupakan vaksin untuk mencegah penyakit Difteri, Pertusis, dan Tetanus yang diberikan pada bayi berumur 3 bulan ke atas, dengan suntikan pada paha, diulang 1 bulan dan 2 bulan kemudian, sehingga suntikan imunisasi DPT lengkap pada balita berjumlah 3 kali (kadang-kadang selang waktu antar suntikan bisa lebih dari 1 bulan).
14. ***DPT (Diphtheria, Pertussis, Tetanus)** is a vaccine to prevent the diphtheria, pertussis, and tetanus disease, given to infants aged 3 months and above, with a shot in the thigh, repeated one month and two months later, so that the complete DPT immunization shots at toddler totaling 3 times (sometimes the time interval between injections can be more than 1 month).*
15. **Air leding** adalah sumber air yang berasal dari air yang telah melalui
15. ***Pipe water** is a water source that comes from water that has been*

proses penjernihan dan penyehatan sebelum dialirkan kepada konsumen melalui instalasi berupa saluran air. Sumber air ini biasanya diusahakan oleh PAM/PDAM/BPAM. Termasuk dalam hal ini air leding yang didapat secara eceran.

*through a process of purification and sanitation before distribute to consumers through an instalation of water lines. This water source is usually distributed by PAM/PDAM/BPAM. This include a pipe water that sold at retail.*

16. **Sumur terlindung** adalah air yang berasal dari dalam tanah yang digali dan lingkaran sumur tersebut dilindungi oleh tembok paling sedikit 0,8 meter di atas tanah dan 3 meter ke bawah tanah, serta ada lantai semen sejauh 1 meter dari lingkaran sumur.

16. **Protected wells** is water that comes from the soil were excavated and the circumference of the well was protected by walls at least 0.8 meters above ground and 3 meters underground, and cement floor as far as 1 meter from the well circumference.

17. **Peristiwa tindak pidana yang dilaporkan** ialah setiap peristiwa yang diterima kepolisian dari laporan masyarakat, atau peristiwa dimana pelakunya tertangkap tangan oleh kepolisian.

17. **Reported crime incidence** includes all criminal cases reported and received by police office, and all crimes caught by police.

18. **Jumlah tindak pidana** menggambarkan jumlah kasus tindak pidana yang terjadi pada kurun waktu tertentu.

18. **Crime total** refers to the number of criminal cases occurring during a given period.

19. **Persentase penyelesaian tindak pidana**

19. **Crime clearance rate**

$$= \frac{\text{Jumlah tindak pidana yang diselesaikan}}{\text{Jumlah peristiwa tindak pidana yang dilaporkan}} \times 100\%$$

$$= \frac{\text{Number of cleared criminal cases}}{\text{Number of reported criminal cases}} \times 100\%$$



Persentase penyelesaian peristiwa tindak pidana menyatakan persentase penyelesaian tindak pidana oleh polisi. Suatu tindak pidana dinyatakan sebagai kasus yang selesai di tingkat kepolisian, apabila:

1. berkas perkaranya sudah siap untuk diserahkan atau telah diserahkan kepada kejaksaan;
2. dalam hal delik aduan, pengaduannya dicabut dalam tenggang waktu yang telah ditentukan menurut undang-undang;
3. telah diselesaikan oleh kepolisian berdasarkan azas *plichtmatigheid* (kewajiban berdasarkan kewenangan hukum);
4. kasus yang dimaksud tidak termasuk kompetensi kepolisian
5. tersangka meninggal dunia;
6. kasus kadaluwarsa.

20. Untuk mengukur kemiskinan, BPS menggunakan konsep kemampuan memenuhi kebutuhan dasar (*basic needs approach*). Dengan pendekatan ini, kemiskinan dipandang sebagai ketidakmampuan dari sisi ekonomi untuk memenuhi kebutuhan dasar makanan dan bukan makanan yang diukur dari sisi pengeluaran. Metode yang

*Crime clearance rate refers to percentage of crime clearance by police. A criminal case is categorized as a cleared case by police, if:*

1. *All documents are ready to submit or already submitted to justice court;*
2. *In the case of attense that warrants complaint, the complaint was withdraw within a given period state in the law;*
3. *The case was cleared by police based on the principle of plichmatigheid (obligation on the basis of law outhority);*
4. *The case was not the responsibility of police office;*
5. *The suspect died;*
6. *The case was out of date.*

20. *To measure poverty, BPS-Statistics Indonesia has used the concept of basic needs approach. Therefore, poverty is viewed as economic inability to fulfill food and non-food basic needs which are measured by consumption/expenditure. The method used is calculating poverty line, which consists of two components that are Food Poverty*

digunakan adalah menghitung Garis Kemiskinan (GK), yang terdiri dari dua komponen yaitu Garis Kemiskinan Makanan (GKM) dan Garis Kemiskinan Non-Makanan (GKNM). Penghitungan Garis Kemiskinan dilakukan secara terpisah untuk daerah perkotaan dan perdesaan.

*Line (FPL) and Non-Food Poverty Line (NFPL). The poverty line was calculated separately for urban and rural areas.*

21. **Penduduk miskin** adalah penduduk yang memiliki rata-rata pengeluaran per kapita per bulan di bawah Garis Kemiskinan.

21. *A person whose expenditure per capita per month is below the poverty line is considered to be poor.*

22. **Garis Kemiskinan Makanan (GKM)** merupakan nilai pengeluaran kebutuhan minimum makanan yang disetarakan dengan 2.100 kkalori per kapita per hari. Garis Kemiskinan Non-Makanan (GKNM) adalah kebutuhan minimum untuk perumahan, sandang, pendidikan, kesehatan, dan kebutuhan dasar lainnya.

22. *The Food Poverty Line refers to the daily minimum requirement of 2,100 kcal per capita per day. The Non-Food Poverty Line refers to the minimum requirement for household necessities for clothing, education, health, and other basic individual needs.*

23. Ukuran Kemiskinan

23. *Poverty Measures*

a. **Head Count Index (HCI- $P_0$ )** adalah persentase penduduk miskin yang berada di bawah Garis Kemiskinan (GK).

a. *Head Count Index (HCI- $P_0$ ) simply measures the percentage of the population that is counted as poor, often denoted by  $P_0$ .*

b. **Indeks Kedalaman Kemiskinan (Poverty Gap Index- $P_1$ )** merupakan ukuran rata-rata kesenjangan pengeluaran masing-masing penduduk miskin

b. *Poverty Gap Index- $P_1$  measures the extent to which individuals fall below the poverty line (the poverty gaps) as a proportion of the poverty line. Higher value of the*

terhadap garis kemiskinan. Semakin tinggi nilai indeks, semakin jauh rata-rata pengeluaran penduduk dari garis kemiskinan.

- c. **Indeks Keparahan Kemiskinan (Poverty Severity Index-P<sub>2</sub>)** memberikan gambaran mengenai penyebaran pengeluaran di antara penduduk miskin. Semakin tinggi nilai indeks, semakin tinggi ketimpangan pengeluaran di antara penduduk miskin.

Foster-Greer-Thorbecke (1984) merumuskan suatu ukuran yang digunakan untuk mengukur tingkat kemiskinan sebagai berikut:

$$P_a = \frac{1}{n} \sum_{i=1}^q \left[ \frac{z - y_i}{z} \right]^a$$

dimana:

a=0, 1, 2

z=Garis kemiskinan

y<sub>i</sub>=Rata-rata pengeluaran perkapita sebulan penduduk yang berada di bawah garis kemiskinan (i=1,2,...,q), y<sub>i</sub> < z

q=Banyaknya penduduk yang berada di bawah garis kemiskinan

n=Jumlah penduduk

*index shows that the gap between average expenditure of the poor and the poverty line is wider.*

- c. **Poverty Severity Index-P<sub>2</sub>** describes inequality among the poor. This is simply a weighted sum of poverty gaps (as a proportion of the poverty line), where the weights are the proportionate poverty gaps themselves. Hence, by squaring the poverty gap index, the measure implicitly puts more weight on observations that fall well below the poverty line. Higher value of the index shows that inequality among the poor is higher.

Foster-Greer-Thorbecke (1984) developed poverty measures that may be written as:

$$P_a = \frac{1}{n} \sum_{i=1}^q \left[ \frac{z - y_i}{z} \right]^a$$

where:

a=0, 1, 2

z=the poverty line

y<sub>i</sub>=Average expenditure per capita per month of the poor (i=1,2,...,q), y<sub>i</sub> < z

q=the number of poor

Jika  $a=0$ , diperoleh *Head Count Index* ( $P_0$ ), jika  $a=1$  diperoleh indeks kedalaman kemiskinan (*Poverty Gap Index*- $P_1$ ) dan jika  $a=2$  disebut indeks keparahan kemiskinan (*Poverty Severity Index*- $P_2$ ).

$n$ =the total population

*if  $a=0$  is obtained Head Count Index ( $P_0$ ), if  $a=1$  is obtained Poverty Gap Index- $P_1$ , and if  $a=2$  is obtained Poverty Severity Index- $P_2$ .*

24. **Indeks Pembangunan Manusia** (IPM) menjelaskan bagaimana penduduk dapat mengakses hasil pembangunan dalam memperoleh pendapatan, kesehatan, pendidikan dan sebagainya. IPM diperkenalkan oleh UNDP pada tahun 1990 dan dipublikasikan secara berkala dalam laporan tahunan Human Development Report (HDR). IPM dibentuk oleh 3 (tiga) dimensi dasar: Umur panjang dan hidup sehat; pengetahuan; dan standar hidup layak.

24. **The Human Development Index** (HDI) explains how people can access development results in obtaining income, health, education and so forth. HDI was introduced by United Nations Development Programme (UNDP) in 1990 and published periodically in the annual report of the Human Development Report. HDI was formed by three basic dimensions: a long and healthy life; knowledge; and a decent standard of living.

Tabel : 4.1		Jumlah Tenaga Dokter Menurut Kecamatan		
Table		Number of Doctor by Sub Distric		
		2018		
Kecamatan/ Sub District	Dokter Umum/ Physician	Dokter Gigi/ Dentist	Jumlah/ Total	
(1)	(2)	(3)	(4)	
1 Sawang	2	1	3	
2 Nisam	3	0	3	
3 Banda Baro *)	2	1	3	
4 Kuta Makmur	1	0	1	
5 Simpang Kramat	2	0	2	
6 syamtalira bayu	2	1	3	
7 Nisam Antara *)	2	1	3	
8 Geureudong Pase	2	0	2	
9 Meurah Mulia	2	1	3	
10 Matang Kuli	1	0	1	
11 Paya Bakong	1	1	2	
12 Pirak Timu *)	0	1	1	
13 Cot Girek	1	0	1	
14 Tanah Jambo Aye	0	0	0	
15 lhokbeuringen	1	1	2	
16 Langkahan	2	0	2	
17 simpang tiga	1	0	1	
18 senudon	1	1	2	
19 blang geulumpang	1	0	1	
20 baktia	1	0	1	
21 Baktiya Barat	1	0	1	
22 lhoksukon	3	1	4	
23 buket hagu	0	1	1	
24 Tanah Luas	2	0	2	
25 Nibong	3	2	5	
26 Samudera	5	1	6	
27 Syamtalira Aron	2	1	3	
28 Tanah Pasir	2	1	3	
29 Lapang	2	1	3	
30 Muara Batu	3	1	4	
31 Dewantara	3	1	4	
<b>Jumlah/Total</b>	<b>54</b>	<b>19</b>	<b>73</b>	

Sumber : Dinas Kesehatan Kabupaten Aceh Utara  
Source : Health Services of North Aceh Regency  
\*) Data masih tergabung dengan Puskesmas di kecamatan induk  
\*) Data is still affiliated with the health center

**Angka Partisipasi Sekolah (APS) Menurut Jenis Kelamin, Kelompok Umur Sekolah, dan Partisipasi Sekolah di Kabupaten Aceh Utara, 2018**

**Tabel 4.1.1** *School Enrolment Rate by Sex, Age Group, and School Participation in Aceh Utara Regency, 2018*

Jenis Kelamin dan Kelompok Umur Sekolah <i>Sex and School Age Group</i>	APS School Enrolment Rate
(1)	(2)
<b>Laki-laki+Perempuan/Male+Female</b>	
5 - 6	39.59
7-12	99.64
13 - 15	97.60
16 - 18	79.73

Sumber: Survei Sosial Ekonomi Nasional Kor, Maret 2018

Source: National Socio Economic Survey kor, March 2018

**Tabel 4.1.2** Angka Partisipasi Murni (APM) dan Angka Partisipasi Kasar (APK)  
Menurut Jenjang Pendidikan di Kabupaten Aceh Utara, 2018  
*Table* *Net Enrolment Rate and Gross Enrolment Rate by Educational Level in Aceh Utara Regency, 2018*

Jenjang Pendidikan <i>Educational Level</i>	APM <i>Net Enrollment Rate</i>	APK <i>Gross Enrollment Rate</i>
(1)	(2)	(3)
SD/MI <i>Elementary School</i>	98.05	113.18
SMP/MTs <i>Junior High School</i>	86.39	109.87
SMA/SMK/MA <i>Senior High School</i>	62.46	79.75

Sumber: Survei Sosial Ekonomi Nasional Kor, Maret 2018  
Source: *National Socio Economic Survey kor, March 2018*

<b>Tabel 4.1.3</b>		<b>Jumlah Sekolah, Murid, Guru, dan Rasio Murid-Guru Sekolah Dasar (SD) Menurut Kecamatan di Kabupaten Aceh Utara, 2018</b>				
<b>Table</b>		<b>Number of Schools, Pupils, Teachers, and School-Teacher Ratio of Primary Schools by Subdistrict in Aceh Utara Regency, 2018</b>				
	<b>Kecamatan Subdistrict</b>	<b>Sekolah Schools</b>	<b>Murid Pupils</b>	<b>Guru Teachers</b>	<b>Rasio Murid- Guru/Pupil- Teacher Ratio</b>	
	(1)	(2)	(3)	(4)	(5)	
1	Baktiya	22	3,589	307	11	
2	Baktiya Barat	10	1,770	145	12	
3	Banda Baro	6	667	77	9	
4	Cot Girek	19	2,153	210	10	
5	Dewantara	20	4,367	410	10	
6	Geureudong Pase	4	735	44	16	
7	Kuta Makmur	20	2,303	306	7	
8	Langkahan	14	2,365	162	13	
9	Lapang	6	907	90	10	
10	Lhoksukon	28	5,511	365	15	
11	Matangkuli	9	1,797	128	14	
12	Meurah Mulia	14	1,962	206	9	
13	Muara Batu	14	2,704	300	9	
14	Nibong	5	763	68	11	
15	Nisam	12	1,871	176	10	
16	Nisam Antara	12	1,696	165	10	
17	Paya Bakong	9	1,596	114	14	
18	Pirak Timu	6	1,099	75	14	
19	Samudera	13	2,356	159	14	
20	Sawang	28	3,552	465	7	
21	Seunuddon	16	2,442	223	11	
22	Simpang Keramat	9	866	109	8	
23	Syamtalira Aron	13	2,143	237	9	
24	Syamtalira Bayu	10	2,401	187	13	
25	Tanah Jambo Aye	25	4,729	320	14	
26	Tanah Luas	15	2,375	227	11	
27	Tanah Pasir	6	1,168	127	11	
	<b>Aceh Utara</b>	<b>365</b>	<b>59,887</b>	<b>5,402</b>	<b>11</b>	

Sumber: Dinas Pendidikan Kabupaten Aceh Utara  
Source: *Education Services of North Aceh Regency*



<b>Tabel</b>		<b>Jumlah Sekolah, Murid, Guru, dan Rasio Murid-Guru Madrasah Ibtidaiyah (MI) Menurut Kecamatan di Kabupaten Aceh Utara, 2018</b>			
<b>Table</b>		<b>4.1.4 Number of Schools, Pupils, Teachers, and School-Teacher Ratio of Madrasah Ibtidaiyah (MI) by Subdistrict in Aceh Utara Regency, 2018</b>			
<b>Kecamatan</b>	<b>Sekolah</b>	<b>Murid</b>	<b>Guru</b>	<b>Rasio Murid-</b>	
<b>Subdistrict</b>	<b>Schools</b>	<b>Pupils</b>	<b>Teachers</b>	<b>Guru/Pupil-Teacher Ratio</b>	
(1)	(2)	(3)	(4)	(5)	
1 Sawang	6	1,048	75	14	
2 Nisam	1	287	12	24	
3 Nisam Antara	-	-	-	-	
4 Banda Baro	2	279	16	17	
5 Kuta Makmur	5	969	53	18	
6 Simpang Kramat	1	408	13	31	
7 Syamtalira Bayu	1	346	15	23	
8 Geuredong Pase	-	-	-	-	
9 Meurah Mulia	2	397	22	18	
10 Matang Kuli	1	400	16	25	
11 Paya Bakong	1	472	14	33	
12 Pirak Timu	-	-	-	-	
13 Cot Girek	-	-	-	-	
14 Tanah Jambo Aye	3	1,544	50	30	
15 Langkahan	2	357	16	22	
16 Seunuddon	4	969	27	35	
17 Baktiya	3	442	12	36	
18 Baktiya Barat	2	558	21	26	
19 Lhoksukon	3	936	36	26	
20 Tanah Luas	1	351	16	21	
21 Nibong	2	546	26	21	
22 Samudera	2	1,001	43	23	
23 Syamtalira Aron	-	-	-	-	
24 Tanah Pasir	-	-	-	-	
25 Lapang	-	-	-	-	
26 Muara Batu	2	640	31	20	
27 Dewantara	3	1,129	58	19	
<b>Aceh Utara</b>	<b>47</b>	<b>13,079</b>	<b>572</b>	<b>482</b>	

Sumber : Kantor Kementerian Agama Kabupaten Aceh Utara  
 Sourc : Ministry of Religion Office of North Aceh Regency

<b>Tabel</b>		<b>Jumlah Sekolah, Murid, Guru, dan Rasio Murid-Guru Sekolah Menengah Pertama Menurut Kecamatan di Kabupaten Aceh Utara, 2018</b>			
<b>Table</b>		<b>Number of Schools, Pupils, Teachers, and School-Teacher Ratio of Junior High Schools by Subdistrict in Aceh Utara Regency, 2018</b>			
		<b>4.1.5</b>			
<b>Kecamatan</b>	<b>Sekolah</b>	<b>Murid</b>	<b>Guru</b>	<b>Rasio Murid-</b>	
<b>Subdistrict</b>	<b>Schools</b>	<b>Pupils</b>	<b>Teachers</b>	<b>Guru/Pupil- Teacher Ratio</b>	
(1)	(2)	(3)	(4)	(5)	
1 Baktiya	12	2,115	221	9	
2 Baktiya Barat	5	635	87	9	
3 Banda Baro	2	199	34	6	
4 Cot Girek	4	832	76	12	
5 Dewantara	10	1,472	183	8	
6 Geureudong Pase	2	215	36	7	
7 Kuta Makmur	5	673	94	7	
8 Langkahan	6	992	103	9	
9 Lapang	1	343	31	11	
10 Lhoksukon	10	1,819	222	8	
11 Matangkuli	3	1,068	97	10	
12 Meurah Mulia	5	751	143	6	
13 Muara Batu	5	1,062	150	8	
14 Nibong	4	408	69	5	
15 Nisam	4	781	89	8	
16 Nisam Antara	3	409	67	7	
17 Paya Bakong	4	941	93	11	
18 Pirak Timu	1	251	29	9	
19 Samudera	7	895	130	7	
20 Sawang	7	1,144	153	8	
21 Seunuddon	7	1,170	110	10	
22 Simpang Keramat	3	401	60	6	
23 Syamtalira Aron	6	852	111	7	
24 Syamtalira Bayu	3	751	97	8	
25 Tanah Jambo Aye	9	2,480	193	14	
26 Tanah Luas	7	1,308	163	8	
27 Tanah Pasir	1	356	32	12	
<b>Aceh Utara</b>	<b>136</b>	<b>24,323</b>	<b>2,873</b>	<b>9</b>	
Sumber Dinas Pendidikan Kabupaten Aceh Utara					
Source Education Services of North Aceh Regency					

<b>Jumlah Sekolah, Murid, Guru, dan Rasio Murid-Guru            Madrasah Tsanawiyah (MTs) Menurut Kecamatan di            Kabupaten Aceh Utara, 2018</b>				
<b>Tabel</b>	<b>4.1.6</b>	<b>Number of Schools, Pupils, Teachers, and School-Teacher Ratio of Madrasah Tsanawiyah (MTs) by Subdistrict in Aceh Utara Regency, 2018</b>		
<b>Kecamatan Subdistrict</b>	<b>Sekolah Schools</b>	<b>Murid Pupils</b>	<b>Guru Teachers</b>	<b>Rasio Murid- Guru/Pupil- Teacher Ratio</b>
(1)	(2)	(3)	(4)	(5)
1 Sawang	4	526	26	20
2 Nisam	3	318	6	53
3 Nisam Antara	1	27	-	-
4 Banda Baro	2	204	-	-
5 Kuta Makmur	3	681	17	40
6 Simpang Kramat	1	60	2	30
7 Syamtalira Bayu	2	189	-	-
8 Geuredong Pase	-	-	-	-
9 Meurah Mulia	3	226	-	-
10 Matang Kuli	1	180	20	9
11 Paya Bakong	1	9	-	-
12 Pirak Timu	1	78	-	-
13 Cot Girek	2	88	2	44
14 Tanah Jambo Aye	2	417	30	13
15 Langkahan	1	64	3	21
16 Seunuddon	3	524	14	37
17 Baktiya	1	68	-	-
18 Baktiya Barat	1	265	20	13
19 Lhoksukon	3	1737	39	44
20 Tanah Luas	-	-	-	-
21 Nibong	2	321	20	16
22 Samudera	4	597	36	16
23 Syamtalira Aron	3	134	4	33
24 Tanah Pasir	-	-	-	-
25 Lapang	1	86	-	-
26 Muara Batu	2	63	2	31
27 Dewantara	5	1640	52	31
<b>Aceh Utara</b>	<b>52</b>	<b>8502</b>	<b>293</b>	<b>451</b>
*: Data tidak tersedia				
Sumber Kantor Kementerian Agama Kabupaten Aceh Utara Sourc <i>Ministry of Religion Office of North Aceh Regency</i>				

<b>Jumlah Sekolah, Murid, Guru, dan Rasio Murid-Guru Madrasah Aliyah Menurut Kecamatan di Kabupaten Aceh Utara, 2018</b> <b>Table 4.1.8 Number of Schools, Pupils, Teachers, and School-Teacher Ratio of Senior High Schools by Subdistrict in Aceh Utara, 2018</b>				
Kecamatan <i>Subdistrict</i>	Sekolah <i>Schools</i>	Murid <i>Pupils</i>	Guru <i>Teachers</i>	Rasio Murid- Guru/ <i>Pupil- Teacher Ratio</i>
(1)	(2)	(3)	(4)	(5)
1 Sawang	1	25	-	-
2 Nisam	1	63	-	-
3 Nisam Antara	1	46	-	-
4 Banda Baro	1	70	2	35
5 Kuta Makmur	2	237	13	18
6 Simpang Kramat	1	58	-	-
7 Syamtalira Bayu	2	99	-	-
8 Geuredong Pase	-	-	-	-
9 Meurah Mulia	1	69	-	-
10 Matang Kuli	2	337	23	15
11 Paya Bakong	-	-	-	-
12 Pirak Timu	-	-	-	-
13 Cot Girek	2	97	2	48
14 Tanah Jambo Aye	1	236	17	14
15 Langkahan	-	-	-	-
16 Seunuddon	1	166	3	55
17 Baktiya	1	120	-	-
18 Baktiya Barat	-	-	-	-
19 Lhoksukon	2	767	19	40
20 Tanah Luas	-	-	-	-
21 Nibong	1	154	7	22
22 Samudera	3	180	7	25
23 Syamtalira Aron	1	79	-	-
24 Tanah Pasir	-	-	-	-
25 Lapang	-	-	-	-
26 Muara Batu	-	25	-	-
27 Dewantara	4	1243	37	33
<b>Aceh Utara</b>	<b>28</b>	<b>4071</b>	<b>130</b>	<b>305</b>

Sumber Kantor Kementrian Agama Kabupaten Aceh Utara  
 Sourc Ministry of Religion Office of North Aceh Regency

Tabel	Jumlah Desa/Kelurahan yang Memiliki Fasilitas Sekolah Menurut Kecamatan dan Tingkat Pendidikan di Kabupaten Aceh Utara, 2018				
Table	Number of Villages Having Educational Facilities by Subdistrict and Educational Level in Aceh Utara Regency, 2018				
Kecamatan Subdistrict	SD Primary School	SMP Junior High School	SMA Senior High School	SMK Vocational School	Perguruan Tinggi University
(1)	(2)	(3)	(4)	(5)	(6)
Sawang	24	8	2	1	0
Nisam	10	6	3	1	0
Nisam Antara	5	3	2	0	0
Banda Baro	6	3	1	0	0
Kuta Makmur	14	6	4	0	0
Simpang Keramat	8	4	2	0	0
Syamtalira Bayu	10	5	3	1	0
Geureudong Pase	4	2	1	0	0
Meurah Mulia	16	6	3	0	0
Matangkuli	0	0	0	0	0
Paya Bakong	10	5	2	0	0
Pirak Timu	6	2	1	0	0
Cot Girek	10	5	2	1	0
Tanah Jambo Aye	25	7	5	4	0
Langkahan	14	7	2	0	0
Seunuddon	19	7	3	2	0
Baktiya	23	11	4	3	1
Baktiya Barat	11	5	3	1	0
Lhoksukon	25	12	5	2	2
Tanah Luas	14	6	3	1	0
Nibong	6	6	1	0	0
Samudera	10	8	5	0	0
Syamtalira Aron	13	7	3	1	0
Tanah Pasir	6	1	1	0	1
Lapang	6	2	0	2	0
Muara Batu	14	5	2	2	1
Dewantara	14	9	5	2	0
<b>Aceh Utara</b>	<b>323</b>	<b>148</b>	<b>68</b>	<b>24</b>	<b>5</b>
Sumber/ Source :	BPS, Pendataan Potensi Desa (Podes)/ BPS-Statistics Indonesia, Village Potential Data Collection				

Tabel : 4.2		Jumlah Tenaga Kesehatan Menurut Kecamatan					
Table		Number of Paramedics by Sub District					
		2018					
		Tenaga Kesehatan/Paramedics					
Kecamatan/ Sub District	Medis/ Medic	Perawat & Bidan/ Nurse & Midwife	Farmasi/ Pharmacy	Gizi/ Gizi	Tehnisi Medis/ Technician Medic	Sanitasi/ Sanitarian	Kesmas
(1)	2	1	3	(5)	(6)	(7)	(8)
1 Sawang	3	84	1	1	1	6	7
2 Nisam	3	69	1	0	3	1	6
3 Banda Baro *)	3	37	0	1	5	0	4
4 Kuta Makmur	1	120	0	1	0	1	13
5 simpang kramat	2	70	1	0	0	0	5
6 Syamtalira Bayu	3	92	1	0	1	1	10
7 Nisam antara	3	21	1	0	0	0	0
8 Geureudong Pase	2	17	0	0	0	0	2
9 Meurah Mulia	3	79	0	0	0	0	5
10 Matang Kuli	1	78	0	1	0	1	1
11 paya bakong	2	35	0	0	0	0	0
12 Pirak Timu *)	1	23	0	0	0	0	2
13 Cot Girek	1	37	0	0	0	0	2
14 Tanah Jambo Aye	0	60	0	2	0	1	6
15 lhokbeuringen	2	26	0	0	0	0	3
16 langkahan	2	22	0	0	0	1	5
17 simpang tiga	1	19	0	0	0	0	2
18 seunuddon	2	49	1	1	1	0	9
19 blang geulumpang	1	97	3	2	0	1	3
20 baktia	1	82	2	2	3	1	5
21 baktiya barat	1	42	0	2	0	0	4
22 lhoksukon	4	63	2	0	5	2	5
23 buket hagu	1	45	0	0	1	0	1
24 tanah luas	2	82	1	1	1	0	7
25 nibong	5	43	0	1	0	2	2
26 samudra	6	106	0	0	0	3	5
27 syamtalira aron	3	71	0	2	1	3	5
28 tanah pasir	3	65	1	1	3	1	4
29 lapang	3	28	1	0	0	1	2
30 muara batu	4	79	2	1	4	6	7
31 dewantara	4	66	0	0	0	3	16
<b>Jumlah/Total</b>	<b>73</b>	<b>1,807</b>	<b>18</b>	<b>19</b>	<b>29</b>	<b>35</b>	<b>148</b>

Sumber : Dinas Kesehatan Kabupaten Aceh Utara  
Source : Health Services of North Aceh Regency  
\*) Data masih tergabung dengan Puskesmas di kecamatan induk  
\*) Data is still affiliated with the health center

Tabel	Jumlah Desa/Kelurahan Yang Memiliki Sarana Kesehatan Menurut Kecamatan di Kabupaten Aceh Utara, 2018					
Table	Number of Villages Having Health Facilities by Subdistrict in Aceh Utara Regency, 2018					
Kecamatan Subdistrict	Rumah Sakit Hospital	Rumah Sakit Bersalin Maternity Hospital	Poliklinik Polyclinic	Puskesmas Public Health Center	Puskesmas Pembantu Subsidiary of Public Health Center	Apotek Pharmacy
(1)	(2)	(3)	(4)	(5)	(6)	(7)
Sawang	0	0	0	2	4	0
Nisam	0	0	1	1	4	1
Nisam Antara	0	0	2	0	3	0
Banda Baro	0	0	0	1	1	0
Kuta Makmur	0	0	3	1	4	0
Simpang Keramat	0	0	0	1	3	0
Syamtalira Bayu	0	0	0	1	2	0
Geureudong Pase	0	0	0	1	2	0
Meurah Mulia	0	0	5	1	2	0
Matangkuli	0	0	0	1	3	3
Paya Bakong	0	0	0	1	3	0
Pirak Timu	0	0	0	1	2	0
Cot Girek	1	0	1	1	4	1
Tanah Jambo Aye	0	0	2	2	3	4
Langkahan	0	0	0	2	2	0
Seunuddon	0	0	1	1	3	1
Baktiya	0	0	1	1	5	3
Baktiya Barat	0	0	0	1	3	3
Lhoksukon	0	0	5	2	7	2
Tanah Luas	0	0	1	1	3	2
Nibong	0	0	0	1	2	0
Samudera	0	0	1	1	6	1
Syamtalira Aron	0	0	1	1	2	0
Tanah Pasir	0	0	0	1	2	0
Lapang	0	0	0	1	2	0
Muara Batu	0	0	3	1	3	1
Dewantara	1	0	3	1	3	3
<b>Aceh Utara</b>	<b>2</b>	<b>0</b>	<b>30</b>	<b>30</b>	<b>83</b>	<b>25</b>
Sumber/ Source :	BPS, Pendataan Potensi Desa (Podes)/ BPS-Statistics Indonesia, Village Potential Data Collecting					

Tabel	Jumlah Tenaga Kesehatan Menurut Kecamatan di Kabupaten Aceh Utara				
Table	Number of Medical Personnel by Subdistrict in Aceh Utara Regency				
Kecamatan Subdistrict	Dokter Doctor	Perawat Nurse	Bidan Midwife	Farmasi Pharmaceutical	Ahli Gizi Nutritionist
(1)	(2)	(3)	(4)	(5)	(6)
Sawang	2	18	58	1	1
Nisam	3	19	50	1	0
Nisam Antara	2	12	9	1	0
Banda Baro	2	8	29	0	1
Kuta Makmur	1	60	60	2	1
Simpang Keramat	2	19	35	1	0
Syamtalira Bayu	2	66	26	3	0
Geureudong Pase	2	4	13	0	0
Meurah Mulia	2	33	46	0	0
Matangkuli	1	22	56	0	1
Paya Bakong	1	0	35	0	0
Pirak Timu	0	1	22	0	0
Cot Girek	1	12	25	0	0
Tanah Jambo Aye	0	18	42	0	2
Langkahan	2	9	13	1	0
Seunuddon	1	39	10	1	1
Baktiya	1	15	67	2	2
Baktiya Barat	1	8	34	0	2
Lhoksukon	3	47	32	2	1
Tanah Luas	2	25	57	1	1
Nibong	3	15	28	0	1
Samudera	5	44	62	0	0
Syamtalira Aron	2	28	43	1	2
Tanah Pasir	2	13	38	1	1
Lapang	2	10	18	1	0
Muara Batu	3	37	42	4	1
Dewantara	3	21	45	0	0
<b>Aceh Utara</b>	<b>51</b>	<b>603</b>	<b>995</b>	<b>23</b>	<b>18</b>
Sumber: Dinas Kesehatan Kabupaten Aceh Utara					
Source: Health Services of North Aceh Regency					



Tabel	4.2.4						
Table	Jumlah Rumah Sakit Umum, Rumah Sakit Khusus, Rumah Sakit/Rumah Bersalin, Puskesmas, Klinik/Balai Kesehatan, Posyandu, dan Polindes Menurut Kecamatan di Kabupaten Aceh Utara						
	Number of General Hospital, Special Hospital, Maternity Hospital and Public Health Center, Medical Clinic, Integrated Service Post, Village maternity Cottage by Subdistrict in Aceh Utara Regency						
Kecamatan Subdistrict	Rumah Sakit Umum General Hospital	Rumah Sakit Khusus Special Hospital	Rumah Sakit Bersalin/Rumah Bersalin Maternity Hospital	Puskesmas Public Health Center	Klinik/Balai Kesehatan Medical Clinic	Posyandu Integrated Service Post	Pondok Bersalin Desa (Polindes) Village Maternity Cottage
(1)	(2)	(3)	(4)	(5)	(6)	(7)	(8)
Sawang	-	-	-	2	-	31	20
Nisam	-	-	-	1	-	30	4
Nisam Antara	-	-	-	1	-	15	6
Banda Baro	-	-	-	1	-	9	5
Kuta Makmur	-	-	-	1	-	51	5
Simpang Keramat	-	-	-	1	-	19	2
Syamtalira Bayu	-	-	-	1	-	43	2
Geureudong Pase	-	-	-	1	-	14	4
Meurah Mulia	-	-	-	1	-	50	7
Matangkuli	-	-	-	1	-	49	4
Paya Bakong	-	-	-	1	-	49	7
Pirak Timu	-	-	-	1	-	23	3
Cot Girek	-	-	-	1	-	42	3
Tanah Jambo Aye	-	-	-	1	-	33	3
Langkahan	-	-	-	1	-	17	4
Seunuddon	-	-	-	1	-	25	9
Baktiya	-	-	-	1	-	57	9
Baktiya Barat	-	-	-	1	-	34	4
Lhoksukon	-	-	-	1	-	51	3
Tanah Luas	-	-	-	1	-	112	8
Nibong	-	-	-	1	-	20	5
Samudera	-	-	-	1	-	39	19
Syamtalira Aron	-	-	-	1	-	34	11
Tanah Pasir	-	-	-	1	-	18	12
Lapang	-	-	-	1	-	14	2
Muara Batu	-	-	-	1	-	29	3
Dewantara	-	-	-	1	-	29	4
<b>Aceh Utara</b>	<b>0</b>	<b>0</b>	<b>0</b>	<b>28</b>	<b>0</b>	<b>937</b>	<b>168</b>

Sumber: Dinas Kesehatan Kabupaten Aceh Utara

Source: Health Services of North Aceh Regency

<b>Tabel</b>		<b>Jumlah Remaja Usia 15-24 Tahun yang Mendapat Penyuluhan Tentang Kesehatan Reproduksi (Kespro), HIV/AIDS, dan Keluarga Berencana (KB) Menurut Kecamatan di Kabupaten Aceh Utara, 2018</b>			
<b>Table</b>		<b>Number of Young People Aged 15 - 24 Who Had Counselling on Reproductive Health, HIV/AIDS, and Family Planning by Subdistrict in Aceh Utara Regency, 2018</b>			
<b>Kecamatan</b> <i>Subdistrict</i>		<b>Penyuluhan Kespro</b> <i>Reproductive Health Counselling</i>	<b>Penyuluhan HIV/AIDS</b> <i>HIV/AIDS Counselling</i>	<b>Penyuluhan KB Family Planning</b> <i>Counselling</i>	
(1)		(2)	(3)	(4)	
1	Sawang	0	0	0	
2	Nisam	0	0	0	
3	Nisam Antara	0	0	0	
4	Banda Baro	0	0	0	
5	Kuta Makmur	0	0	0	
6	Simpang Kramat	0	0	0	
7	Syamtalira Bayu	0	0	0	
8	Geuredong Pase	0	0	0	
9	Meurah Mulia	0	0	0	
10	Matang Kuli	0	0	0	
11	Paya Bakong	0	0	0	
12	Pirak Timu	0	0	0	
13	Cot Girek	0	0	0	
14	Tanah Jambo Aye	0	0	0	
15	Langkahan	0	0	0	
16	Seunuddon	0	0	0	
17	Baktiya	0	0	0	
18	Baktiya Barat	0	0	0	
19	Lhoksukon	0	0	0	
20	Tanah Luas	0	0	0	
21	Nibong	0	0	0	
22	Samudera	0	0	0	
23	Syamtalira Aron	0	0	0	
24	Tanah Pasir	0	0	0	
25	Lapang	0	0	0	
26	Muara Batu	0	0	0	
27	Dewantara	0	0	0	
<b>Aceh Utara</b>		0	0	0	
Sumber:	Badan Pemberdayaan Masyarakat, Pengendalian Penduduk dan Keluarga Berencana Kabupaten Aceh Utara				
Source:	Agency for Community Empowerment and Family Welfare of North Aceh Regency				

<b>Tabel</b>		<b>Jumlah Klinik Keluarga Berencana (KKB) dan Pos Pelayanan Keluarga Berencana Desa (PPKBD) Menurut Kecamatan di Kabupaten Aceh Utara, 2018</b>	
<b>Table</b>		<b>Number of Family Planning Clinics and Village Family Planning Service Units by Subdistrict in Aceh Utara Regency, 2018</b>	
<b>Kecamatan</b>		<b>KKB</b>	<b>PPKBD</b>
<b>Subdistrict</b>		<b>Family Planning Clinics</b>	<b>Village Family Planning Service Units</b>
<b>(1)</b>		<b>(2)</b>	<b>(3)</b>
1	Sawang	1	39
2	Nisam	1	29
3	Nisam Antara	1	6
4	Banda Baro	1	9
5	Kuta Makmur	1	39
6	Simpang Kramat	1	16
7	Syamtalira Bayu	2	38
8	Geuredong Pase	1	11
9	Meurah Mulia	1	50
10	Matang Kuli	2	49
11	Paya Bakong	1	39
12	Pirak Timu	1	23
13	Cot Girek	2	24
14	Tanah Jambo Aye	3	47
15	Langkahan	2	23
16	Seunuddon	2	33
17	Baktiya	2	57
18	Baktiya Barat	1	26
19	Lhoksukon	4	75
20	Tanah Luas	4	57
21	Nibong	1	20
22	Samudera	3	40
23	Syamtalira Aron	2	34
24	Tanah Pasir	1	18
25	Lapang	1	11
26	Muara Batu	3	24
27	Dewantara	7	15
<b>Aceh Utara</b>		<b>52</b>	<b>852</b>
Sumber:	Badan Pemberdayaan Masyarakat, Pengendalian Penduduk dan Keluarga Berencana Kabupaten Aceh Utara		
Source:	Agency for Community Empowerment and Family Welfare of North Aceh Regency		

Tabel Table	4.2.12	Jumlah Pasangan Usia Subur dan Peserta KB Aktif Menurut Kecamatan di Kabupaten Aceh Utara, 2018				
		Number of Eligible Couples and Family Planning Participants by Subdistrict in Aceh Utara Regency, 2018				
Kecamatan Subdistrict	Jumlah PUS Eligible Couples	Peserta KB Aktif				
		Family Planning Participants				
		IUD	MOW	MOP	Kondom Condom	
(1)	(2)	(3)	(4)	(5)	(6)	
1	Sawang	4,839	52	24	0	55
2	Nisam	2,282	28	35	0	119
3	Nisam Antara	1,471	28	1	0	10
4	Banda Baro	1,256	11	22	0	15
5	Kuta Makmur	3,448	12	33	0	60
6	Simpang Kramat	2,177	4	3	0	106
7	Syamtalira Bayu	4,096	20	3	0	76
8	Geuredong Pase	1,254	3	1	0	50
9	Meurah Mulia	2,949	278	85	0	86
10	Matang Kuli	4,051	20	1	0	561
11	Paya Bakong	2,158	73	0	0	409
12	Pirak Timu	1,465	5	10	0	85
13	Cot Girek	2,756	6	3	0	23
14	Tanah Jambo Aye	5,412	113	24	0	322
15	Langkahan	4,336	35	5	0	251
16	Seunuddon	4,160	175	9	3	204
17	Baktiya	5,121	62	38	0	21
18	Baktiya Barat	2,978	20	34	0	462
19	Lhoksukon	9,322	467	58	0	824
20	Tanah Luas	3,174	8	0	0	135
21	Nibong	1,741	18	5	0	62
22	Samudera	3,944	41	14	0	24
23	Syamtalira Aron	2,812	127	49	0	287
24	Tanah Pasir	1,525	14	5	0	6
25	Lapang	1,329	28	6	0	48
26	Muara Batu	4,432	75	68	0	248
27	Dewantara	8,041	336	114	0	458
<b>Aceh Utara</b>	<b>92,529</b>	<b>2,059</b>	<b>650</b>	<b>0</b>	<b>5,007</b>	

Lanjutan Tabel/Continued Table 4.2.12

Kecamatan <i>Subdistrict</i>		Peserta KB Aktif <i>Family Planning Participants</i>			
		Implan <i>Implants</i>	Suntikan <i>Injection</i>	Pil <i>Pill</i>	Jumlah Total
(1)		(7)	(8)	(9)	(10)
1	Sawang	138	351	3495	4,115
2	Nisam	46	886	632	1,746
3	Nisam Antara	39	388	315	781
4	Banda Baro	5	658	149	860
5	Kuta Makmur	43	990	1026	2,164
6	Simpang Kramat	14	912	399	1,438
7	Syamtalira Bayu	11	937	933	1,980
8	Geuredong Pase	2	340	221	617
9	Meurah Mulia	25	469	1610	2,553
10	Matang Kuli	40	1144	1331	3,097
11	Paya Bakong	205	658	544	1,889
12	Pirak Timu	8	595	350	1,053
13	Cot Girek	26	1299	873	2,230
14	Tanah Jambo Aye	81	1233	1544	3,317
15	Langkahan	136	1757	1173	3,357
16	Seunuddon	230	1186	1560	3,367
17	Baktiya	68	1528	2073	3,790
18	Baktiya Barat	26	788	662	1,992
19	Lhoksukon	148	2935	2285	6,717
20	Tanah Luas	0	1061	740	1,944
21	Nibong	44	717	414	1,260
22	Samudera	29	2000	467	2,575
23	Syamtalira Aron	68	1020	864	2,415
24	Tanah Pasir	25	761	339	1,150
25	Lapang	13	581	413	1,089
26	Muara Batu	60	1648	1037	3,136
27	Dewantara	158	2338	1824	5,228
<b>Aceh Utara</b>		<b>1,688</b>	<b>29,180</b>	<b>27,273</b>	<b>65,860</b>
Sumber:	Badan Pemberdayaan Masyarakat, Pengendalian Penduduk dan Keluarga Berencana Kabupaten Aceh Utara				
Source:	Agency for Community Empowerment and Family Welfare of North Aceh Regency				

Tabel : 4.3		Sarana Kesehatan Dasar Menurut Kecamatan				
Table		Number of Health Based Facilities by Sub District				
		2018				
		Sarana Kesehatan Dasar/Health Base Facilities				
Kecamatan/ Sub District	Puskesmas/ Public Health Centre	Pustu/ Subsidiary Public Health Centre (**)	Pusling/ Mobile Public Health Centre (**)	Polindes/ Poskesdes Village Child Delivery Post	Posyandu	
(1)	(2)	(3)	(4)	(5)	(6)	
1 Sawang	2	5	6	20	31	
2 Nisam	1	3	2	4	30	
3 Banda Baro	1	2	2	5	9	
4 Kuta Makmur	1	4	2	5	51	
5 Simpang Kramat	1	3	2	2	19	
6 Syamtalira Bayu	1	2	2	2	43	
7 Nisam Antara	1	3	3	6	15	
8 Geureudong Pase	1	1	3	4	14	
9 Meurah Mulia	1	3	2	7	50	
10 Matang Kuli	1	2	2	4	49	
11 Paya Bakong	1	1	2	7	49	
12 Pirak Timu	1	3	1	3	23	
13 Cot Girek	1	6	2	3	42	
14 Tanah Jambo Aye	1	3	2	3	33	
15 Lhokbeuringen	1	1	1	4	22	
16 Langkahan	1	4	3	4	17	
17 Simpang Tiga	1	1	2	3	12	
18 Seunuddon	1	2	12	9	25	
19 Blang Geulumpang	1	1	2	1	8	
20 Baktiya	1	5	3	9	57	
21 Baktiya Barat	1	3	2	4	34	
22 Lhoksukon	1	3	3	3	51	
23 Buket Hagu	1	2	2	6	35	
24 Tanah Luas	1	3	4	8	112	
25 Nibong	1	3	2	5	20	
26 Samudera	1	5	2	19	39	
27 Syamtalira Aron	1	3	2	11	34	
28 Tanah Pasir	1	2	3	12	18	
29 Lapang	1	1	2	2	14	
30 Muara Batu	1	3	2	3	29	
31 Dewantara	1	3	2	4	29	
<b>Jumlah/Total</b>	<b>32</b>	<b>86</b>	<b>82</b>	<b>182</b>	<b>1014</b>	

Sumber : Dinas Kesehatan Kabupaten Aceh Utara  
Source : Health Services of North Aceh Regency  
\*) Data masih tergabung dengan Puskesmas di kecamatan induk  
\*) Data is still affiliated with the health center

**Tabel 4.3.1** Jumlah Penduduk Menurut Kecamatan dan Agama yang Dianut di Kabupaten Aceh Utara, 2017  
**Table** *Population by Subdistrict and Religion in Aceh Utara Regency, 2017*

Kecamatan Subdistrict	Islam <i>Islam</i>	Protestan <i>Christian</i>	Katolik <i>Catholic</i>	Hindu <i>Hindu</i>	Budha <i>Buddha</i>	Jumlah <i>Total</i>
(1)	(2)	(3)	(4)	(5)	(6)	(7)
1 Sawang	32.508	-	-	-	-	32.508
2 Nisam	34.467	-	-	-	-	34.467
3 Nisam Antara	12.017	-	-	-	-	12.017
4 Banda Baro	8.275	-	-	-	-	8.275
5 Kuta Makmur	23.266	-	-	-	-	23.266
6 Simpang Kramat	6.902	-	-	-	-	6.902
7 Syamtalira Bayu	20.732	-	-	-	-	20.732
8 Geuredong Pase	5.021	-	-	-	-	5.021
9 Meurah Mulia	18.300	-	-	-	-	18.300
10 Matang Kuli	34.617	-	-	-	-	34.617
11 Paya Bakong	22.443	-	-	-	-	22.443
12 Pirak Timu	7.515	-	-	-	-	7.515
13 Cot Girek	18.391	-	-	-	-	18.391
14 Tanah Jambo Aye	39.990	-	-	-	-	39.990
15 Langkahan	20.806	-	-	-	-	20.806
16 Seunuddon	23.706	-	-	-	-	23.706
17 Baktiya	32.102	-	-	-	-	32.102
18 Baktiya Barat	17.397	-	-	-	-	17.397
19 Lhoksukon	48.053	-	-	-	-	48.053
20 Tanah Luas	21.943	-	-	-	-	21.943
21 Nibong	12.645	-	-	-	-	12.645
22 Samudera	25.969	-	-	-	-	25.969
23 Syamtalira Aron	15.616	-	-	-	-	15.616
24 Tanah Pasir	27.312	-	-	-	-	27.312
25 Lapang	8.352	-	-	-	-	8.352
26 Muara Batu	24.400	-	-	-	-	24.400
27 Dewantara	47.379	34	-	9	68	47.490
<b>Aceh Utara</b>	<b>562.071</b>	<b>34</b>	<b>0</b>	<b>9</b>	<b>68</b>	<b>610.235</b>

Sumber: Kementerian Agama Kabupaten Aceh Utara

Source: *Ministry of Religion North Aceh Regency*

Tabel 4.3.2		Jumlah Tempat Peribadatan Menurut Kecamatan di Kabupaten Aceh Utara, 2018					
Table		Number of Worship Facilities by Subdistrict in Aceh Utara Regency, 2018					
Kecamatan Subdistrict	Masjid Mosque	Meunasah Meunasah	Mushola Mushola	Gereja Church	Pura Temple	Vihara Vihara	
(1)	(2)	(3)	(4)	(5)	(6)	(7)	
1 Sawang	28	39	32	-	-	-	
2 Nisam	11	29	24	-	-	-	
3 Nisam Antara	11	6	5	-	-	-	
4 Banda Baro	5	9	6	-	-	-	
5 Kuta Makmur	19	39	16	-	-	-	
6 Simpang Kramat	6	16	15	-	-	-	
7 Syamtalira Bayu	8	38	10	-	-	-	
8 Geuredong Pase	4	12	7	-	-	-	
9 Meurah Mulia	12	50	13	-	-	-	
10 Matang Kuli	12	49	23	-	-	-	
11 Paya Bakong	13	39	8	-	-	-	
12 Pirak Timu	7	23	10	-	-	-	
13 Cot Girek	21	24	19	-	-	-	
14 Tanah Jambo Aye	18	47	17	-	-	-	
15 Langkahan	25	23	47	-	-	-	
16 Seunuddon	16	33	14	-	-	-	
17 Baktiya	21	57	77	-	-	-	
18 Baktiya Barat	12	26	24	-	-	-	
19 Lhoksukon	32	75	31	-	-	-	
20 Tanah Luas	15	57	12	-	-	-	
21 Nibong	6	20	9	-	-	-	
22 Samudera	8	40	11	-	-	-	
23 Syamtalira Aron	8	34	15	-	-	-	
24 Tanah Pasir	4	18	13	-	-	-	
25 Lapang	2	11	7	-	-	-	
26 Muara Batu	9	24	18	-	-	-	
27 Dewantara	10	15	21	-	-	-	
<b>Aceh Utara</b>	<b>343</b>	<b>853</b>	<b>504</b>	<b>0</b>	<b>0</b>	<b>0</b>	

Sumber: Kementerian Agama Kabupaten Aceh Utara  
 Source: Ministry of Religion North Aceh Regency



Tabel	4.3.3	Jumlah Desa/Kelurahan yang Mengalami Bencana Alam Menurut Kecamatan di Kabupaten Aceh Utara, 2018	
Table		Number of Villages that Had Natural Disaster by Subdistrict in Aceh Utara Regency, 2018	
Kecamatan Subdistrict	Banjir Flood	Gempa Bumi Earthquake	Tanah Longsor Landslide
(1)	(2)	(3)	(4)
Sawang	14	0	4
Nisam	2	0	0
Nisam Antara	0	0	0
Banda Baro	5	7	0
Kuta Makmur	9	7	0
Simpang Keramat	9	0	0
Syamtalira Bayu	2	4	0
Geureudong Pase	2	0	1
Meurah Mulia	10	17	2
Matangkuli	36	11	0
Paya Bakong	10	5	0
Pirak Timu	19	0	0
Cot Girek	9	1	0
Tanah Jambo Aye	0	0	0
Langkahan	14	4	0
Seunuddon	29	12	0
Baktiya	18	1	0
Baktiya Barat	19	6	0
Lhoksukon	60	23	0
Tanah Luas	22	5	0
Nibong	7	0	0
Samudera	18	2	0
Syamtalira Aron	19	0	0
Tanah Pasir	12	3	0
Lapang	5	4	1
Muara Batu	0	0	0
Dewantara	2	0	0
<b>Aceh Utara</b>	<b>352</b>	<b>112</b>	<b>8</b>
Sumber/ Source :	BPS, Pendataan Potensi Desa (Podes)/ BPS-Statistics Indonesia, Village Potential Data Collecting		

**Tabel : 4.4 Jumlah Balita Menurut Puskesmas**  
**Table Total of Children Under 5 Years by Public Health Centre**  
**2018**

	Puskesmas/ Public Health Centre	Jumlah Balita/ Total of Children Under 5 Years
	(1)	(2)
1	Sawang	3,814
2	Nisam	1,829
3	Nisam Antara	1,127
4	Banda Baro	680
5	Kuta Makmur	1,602
6	Simpang Kramat	771
7	Syamtalira Bayu	2,036
8	Geureudong Pase	624
9	Meurah Mulia	1,810
10	Matang Kuli	1,721
11	Paya Bakong	1,553
12	Pirak Timu	1,144
13	Cot Girek	1,808
14	Tanah Jambo Aye	2,860
15	Lhok Beuringen	752
16	Langkahan	1,182
17	Simpang Tiga	899
18	Seunuddon	1,685
19	Blang Glumpang *)	1,120
20	Baktiya	3,170
21	Baktiya Barat	1,612
22	Lhoksukon	2,849
23	Buket Hagu	1,541
24	Tanah Luas	2,357
25	Nibong	1,098
26	Samudera	2,568
27	Syamtalira Aron	1,619
28	Tanah Pasir	884
29	Lapang	866
30	Muara Batu	2,631
31	Dewantara	3,911
	<b>Jumlah/Total</b>	<b>54,123</b>

Sumber : Dinas Kesehatan Kabupaten Aceh Utara

Source : Health Services of North Aceh Regency

\*) Data masih tergabung dengan Puskesmas di kecamatan induk

\*) Data is still affiliated with the health center

**Tabel 4.4.1** Jumlah Tindak Pidana Menurut Kepolisian Sektor di Kabupaten Aceh Utara, 2018  
**Table 4.4.1** Number of Reported Criminal Cases by Subdistrict Police Office in Aceh Utara Regency, 2018

Kepolisian Sektor Subdistrict Police Office		Jumlah Tindak Pidana
(1)	(2)	
1	Sawang	-
2	Nisam	-
3	Nisam Antara	-
4	Banda Baro	-
5	Kuta Makmur	-
6	Simpang Kramat	-
7	Syamtalira Bayu	-
8	Geuredong Pase	-
9	Meurah Mulia	-
10	Matang Kuli	6
11	Paya Bakong	7
12	Pirak Timu	-
13	Cot Girek	3
14	Tanah Jambo Aye	17
15	Langkahan	10
16	Seunuddon	8
17	Baktiya	13
18	Baktiya Barat	11
19	Lhoksukon	29
20	Tanah Luas	8
21	Nibong	12
22	Samudera	-
23	Syamtalira Aron	8
24	Tanah Pasir	13
25	Lapang	-
26	Muara Batu	-
27	Dewantara	-

Sumber: Polres Kabupaten Aceh Utara & Kota Lhokseumawe  
 Sourc Police Department of North Aceh Regency & Lhokseumawe

**Tabel 4.4.2** **Persentase Penyelesaian Tindak Pidana Menurut Kepolisian Resort di Kabupaten Aceh Utara, 2018**  
**Table 4.4.2** **Percentage of Crime Clearance Rate by District Police Office in Aceh Utara Regency, 2018**

Kepolisian Sektor SubDistrict Police Office		Persentase Tindak Pidana
(1)		(2)
1	Sawang	-
2	Nisam	-
3	Nisam Antara	-
4	Banda Baro	-
5	Kuta Makmur	-
6	Simpang Kramat	-
7	Syamtalira Bayu	-
8	Geuredong Pase	-
9	Meurah Mulia	-
10	Matang Kuli	0.33
11	Paya Bakong	0.57
12	Pirak Timu	-
13	Cot Girek	100
14	Tanah Jambo Aye	0.76
15	Langkahan	70
16	Seunuddon	0.25
17	Baktiya	0.6
18	Baktiya Barat	0.45
19	Lhoksukon	0.72
20	Tanah Luas	0.75
21	Nibong	0.58
22	Samudera	-
23	Syamtalira Aron	0.75
24	Tanah Pasir	0.84
25	Lapang	-
26	Muara Batu	-
27	Dewantara	-

Sumber: Polres Kabupaten Aceh Utara & Kota Lhokseumawe

Source: Police Department of North Aceh Regency & Lhokseumawe Municipality

<b>Tabel : 4.5</b>		<b>Jumlah Kematian Ibu Maternal Menurut Kecamatan</b>		
<b>Table</b>		<b>Number of Mortality Maternal Mother by Sub District</b>		
		<b>2018</b>		
		<b>Kematian Ibu/Mortality Maternal Mother</b>		
<b>Kecamatan/ District</b>		<b>Kematian</b>	<b>Kematian</b>	<b>Kematian</b>
		<b>Ibu Hamil / Maternal Mortality</b>	<b>Ibu Bersalin</b>	<b>Ibu Nifas / Postpartum Mortality Maternal</b>
<b>(1)</b>		<b>(2)</b>	<b>(3)</b>	<b>(4)</b>
1	Sawang	-	-	1
2	Nisam	-	-	-
3	Banda Baro	-	-	-
4	Kuta Makmur	1	1	1
5	Simpang Kramat	-	-	-
6	Syamtalira bayu	-	1	-
7	Nisam	-	-	-
8	Geureudong Pase	-	-	1
9	Meurah Mulia	-	-	-
10	Matang Kuli	-	-	-
11	Paya Bakong	-	1	-
12	Pirak Timu	-	-	-
13	Cot Girek	-	-	-
14	Tanah Jambo Aye	-	-	-
15	Lhokbeuringen	-	-	-
16	langkahhan	-	-	1
17	simpang tiga	-	-	-
18	seunudon	-	-	-
19	blang geulumpang	-	-	-
20	baktiya	-	-	1
21	baktiya barat	-	-	-
22	lhoksukon	1	1	-
23	buket hagu	-	-	-
24	tanah luas	-	-	-
25	nibong	-	-	-
26	samudra	1	-	-
27	syamtalira aron	-	-	-
28	tanah pasir	-	-	-
29	lapang	-	-	-
30	muara batu	-	1	-
31	dewantara	-	-	-
<b>Jumlah / Total</b>		<b>3</b>	<b>5</b>	<b>5</b>
<b>Sumber : Dinas Kesehatan Kabupaten Aceh Utara</b>				
<b>Source : Health Services of North Aceh Regency</b>				

**Tabel 4.5.2** **Garis Kemiskinan dan Penduduk Miskin di Kabupaten Aceh Utara, 2013–2018**  
**Table 4.5.2** **Poverty Line and Number of Poor People in Aceh Utara Regency, 2013–2018**

Tahun Year	Garis Kemiskinan Poverty Line (rupiah)	Penduduk Miskin Number of Poor People	
		Jumlah Total	Persentase Percentage
(1)	(2)	(3)	(4)
2013	274 799	115.36	20.34
2014	276 137	112.70	19.58
2015	280 683	111.44	19.20
2016	301 733	115.05	19.46
2017	318 729	118.74	19.78
2018	340 086	111.272	18.27

Sumber/Source: Survei Sosial Ekonomi Nasional/National Socio Economic Survey

**Tabel : 4.6** Jumlah Bayi yang Telah Diimunisasi Lengkap  
(Berdasarkan Cakupan Campak) Menurut Puskesmas  
*Number of Baby Which Have Been Immunize of Complete  
(Base on Group of Measles) by Public health centre*  
2018

Puskesmas/ Public Helath Centre	Jumlah Bayi/Number of Baby	Imunisasi/Immunize					
		0		DPT1 + HB 1		DPT3 + HB 3	
		Jumlah/ Number of	%	Jumlah/ Number of	%	Jumlah/ Number of	%
(1)	(2)	(3)	(4)	(5)	(6)	(7)	(8)
1 Sawang	428	358	45.58	-	-	171	19
2 Nisam	395	336	85.06	-	-	270	68
3 Banda Baro	157	149	94.9	-	-	166	106
4 Kuta Makmur	539	359	66.6	-	-	319	59
5 Simpang Kramat	182	308	167.39	-	-	204	112
6 Syamtalira Bayu	430	271	62.73	-	-	255	59
7 Nisam antara	279	272	97.49	-	-	213	76
8 Geureudong Pase	124	152	119.69	-	-	146	118
9 Meurah Mulia	414	256	61.69	-	-	336	81
10 Matang Kuli	369	200	54.05	-	-	327	89
11 Paya Bakong	265	216	81.2	-	-	227	86
12 Pirak Timu	194	144	73.47	-	-	183	94
13 Cot Girek	346	384	110.34	-	-	245	71
14 Tanah Jambo Aye	713	514	71.99	-	-	416	58
15 lhokbruringen	197	229	116.24	-	-	114	88
16 langkahan	324	175	54.01	-	-	215	66
17 simpang tiga	174	169	96.57	-	-	163	94
18 seunuddon	339	196	57.31	-	-	287	75
19 blang geulumpang	207	384	185.51	-	-	154	74
20 baktiya	738	185	25.03	-	-	444	60
21 baktiya barat	376	120	31.58	-	-	219	74
22 lhoksukon	612	568	92.66	-	-	443	72
23 buket hagu	296	207	69.7	-	-	366	124
24 tanah luas	427	436	102.11	-	-	437	103
25 nibong	237	200	84.03	-	-	310	131
26 samudera	565	329	57.92	-	-	374	66
27 syamtalira aron	342	231	66.76	-	-	377	110
28 tanah pasir	189	175	92.59	-	-	257	136
29 lapang	202	180	86.96	-	-	174	86
30 muara batu	544	233	42.91	-	-	271	50
31 Dewantara	949	864	91.04	-	-	881	93
<b>Jumlah/Total</b>	<b>11553</b>	<b>8,800</b>	<b>2545.11</b>	<b>0</b>	<b>0</b>	<b>8,964</b>	<b>2,598</b>

## Lanjutan dari Tabel/Continued from Table 4.6

Puskesmas	POLIO 3		Campak/Measles		DO (%)
	Jumlah/ Number of	%	Jumlah/ Number of	%	
(1)	(9)	(10)	(11)	(12)	(13)
1 Sawang	-	-	177	10,981.00	-
2 Nisam	-	-	210	53,165.00	-
3 Banda Baro	-	-	40	25,478.00	-
4 Kuta Makmur	-	-	243	45,083.00	-
5 Simpang Kramat	-	-	162	89,011.00	-
6 syamtalira bayu	-	-	231	53,721.00	-
7 nisam antara	-	-	125	44,803.00	-
8 Geureudong Pase	-	-	40	32,258.00	-
9 Meurah Mulia	-	-	261	63,043.00	-
10 Matang Kuli	-	-	210	56,911.00	-
11 Paya Bakong	-	-	40	15,094.00	-
12 Pirak Timu	-	-	41	21,134.00	-
13 Cot Girek	-	-	270	78,035.00	-
14 Tanah Jambo Aye	-	-	371	52,034.00	-
15 lhokbeuringen	-	-	40	20,305.00	-
16 langkahan	-	-	90	27,778.00	-
17 simpang tiga	-	-	20	11,494.00	-
18 seududdon	-	-	85	25,074.00	-
19 blang geulumpang	-	-	148	71,498.00	-
20 baktiya	-	-	395	53,523.00	-
21 baktiya barat	-	-	122	32,447.00	-
22 lhoksukon	-	-	399	65,196.00	-
23 buket hagu	-	-	188	63,514.00	-
24 tanah luas	-	-	285	66,745.00	-
25 nibong	-	-	115	48,523.00	-
26 samudra	-	-	278	49,204.00	-
27 syamtalira aron	-	-	253	73,977.00	-
28 tanah pasir	-	-	90	47,619.00	-
29 lapang	-	-	96	47,525.00	-
30 muara batu	-	-	179	32,904.00	-
31 dewantara	-	-	600	63,224.00	-
Jumlah/Total	0	0	5,804	49,603.00	0

Sumber : Dinas Kesehatan Kabupaten Aceh Utara

Source : Health Services of North Aceh Regency

\*) Puskesmas Baru

\*) New Public Health Center



<b>Tabel : 4.7</b>		<b>Jumlah Bayi Lahir Hidup dan Bayi Lahir Mati</b>	
<b>Table</b>		<b>Menurut Kecamatan</b>	
		<b>Number of Life Birth and Died Birth of Baby</b>	
		<b>2018</b>	
Kecamatan / Sub distric	Jumlah Bayi/Number of Baby		
	Lahir Hidup/ Life Birth	Lahir mati/ Died Birth	
(1)	(2)	(3)	
1 Sawang	576	3	
2 Nisam	395	0	
3 bandar baro	157	0	
4 Kuta Makmur	539	0	
5 Simpang Kramat	182	2	
6 syamtalira bayu	430	2	
7 nisam antara	279	0	
8 Geureudong Pase	124	3	
9 Meurah Mulia	412	3	
10 Matang Kuli	369	1	
11 Paya Bakong	265	1	
12 Pirak Timu	194	2	
13 Cot Girek	346	2	
14 Tanah Jambo Aye	713	1	
15 lhokbeuringen	197	0	
16 langkahan	324	0	
17 simpangb tiga	174	1	
18 seunuddon	339	3	
19 blang geulumpang	207	0	
20 baktiya	738	1	
21 baktiya barat	376	4	
22 lhoksukon	612	1	
23 buket hagu	296	1	
24 tanah luas	427	0	
25 nibong	237	1	
26 samudera	565	3	
27 syamtalira aron	342	4	
28 tanah pasir	189	0	
29 lapang	207	0	
30 muara batu	542	1	
31 dewantara	949	0	
<b>Jumlah/Total</b>	<b>11,702</b>	<b>40</b>	

Sumber : Dinas Kesehatan Kabupaten Aceh Utara  
Source : Health Services of North Aceh Regency

**Tabel : 4.8 Banyaknya Penderita Penyakit Per Kecamatan  
Table Dalam Kabupaten Aceh Utara  
Number of Patient by Sub District in North Aceh Regency  
2018**

Kecamatan / Sub District	Jumlah Penderita (Orang)/ Total Patient (Person)				
	Diare <i>Diarrhoea</i>	Disentri <i>Disentery</i>	TB	Kusta <i>Leprosy</i>	Tetanus <i>Tetanus</i>
(1)	(2)	(3)	(4)	(5)	(6)
1 Sawang	231	-	3	1	-
2 Nisam	552	-	10	1	-
3 Banda Baro	54	-	0	3	-
4 Kuta Makmur	599	-	7	1	-
5 Simpang Kramat	195	-	2	3	-
6 Syamtalira Bayu	398	-	0	1	-
7 Nisam Antara	160	-	1	1	-
8 Geureudong Pase	133	-	0	0	-
9 Meurah Mulia	221	-	0	0	-
10 Matang Kuli	207	-	0	0	-
11 Paya Bakong	293	-	1	1	-
12 Pirak Timu	101	-	0	0	-
13 Cot Girek	182	-	7	1	-
14 Tanah Jambo Aye	105	-	0	1	-
15 Lhokbeuringen	15	-	0	0	-
16 Langkahan	56	-	9	3	-
17 Simpang Tiga	86	-	1	0	-
18 Seunuddon	184	-	6	4	-
19 Blang Geulumpang	94	-	0	0	-
20 Baktiya	111	-	6	4	-
21 Baktiya Barat	126	-	1	1	-
22 Lhoksukon	558	-	4	2	-
23 Buket Hagu	278	-	1	0	-
24 Tanah Luas	227	-	0	3	-
25 Nibong	118	-	0	1	-
26 Samudera	241	-	12	1	-
27 Syamtalira Aron	211	-	4	0	-
28 Tanah Pasir	206	-	2	0	-
29 Lapang	282	-	0	0	-
30 Muara Batu	344	-	9	0	-
31 Dewantara	213	-	28	5	-
<b>Jumlah / Total</b>	<b>6,781</b>	<b>0</b>	<b>114</b>	<b>38</b>	<b>0</b>

Lanjutan dari Tabel/Continued from Table 4.8

Kecamatan / Sub District	Jumlah Penderita (Orang)/ Total Patient (Person)				
	Malaria	Penyakit Kelamin Lainnya	Scabies	Kecacangan	Epilepsi
(1)	(7)	(8)	(9)	(10)	(11)
1 Sawang	1	-	-	-	-
2 Nisam	-	-	-	-	-
3 Banda Baro	-	-	-	-	-
4 Kuta Makmur	-	-	-	-	-
5 Simpang Kramat	-	-	-	-	-
6 Syamtalira Bayu	-	-	-	-	-
7 Nisam Antara	-	-	-	-	-
8 Geureudong Pase	1	-	-	-	-
9 Meurah Mulia	-	-	-	-	-
10 Matang Kuli	-	-	-	-	-
11 Paya Bakong	-	-	-	-	-
12 Pirak Timu	-	-	-	-	-
13 Cot Girek	1	-	-	-	-
14 Tanah Jambo Aye	-	-	-	-	-
15 Lhokbeuringen	-	-	-	-	-
16 Langkahan	-	-	-	-	-
17 Simpang Tiga	-	-	-	-	-
18 Seunuddon	-	-	-	-	-
19 Blang Geulumpang	-	-	-	-	-
20 Baktiya	-	-	-	-	-
21 Baktiya Barat	-	-	-	-	-
22 Lhoksukon	-	-	-	-	-
23 Buket Hagu	-	-	-	-	-
24 Tanah Luas	-	-	-	-	-
25 Nibong	-	-	-	-	-
26 Samudera	-	-	-	-	-
27 Syamtalira Aron	-	-	-	-	-
28 Tanah Pasir	-	-	-	-	-
29 Lapang	-	-	-	-	-
30 Muara Batu	-	-	-	-	-
31 Dewantara	1	-	-	-	-
Jumlah / Total	4	0	0	0	0

Lanjutan dari Tabel/Continued from Table 4.8

Kecamatan / Sub District	Jumlah Penderita (Orang)/ Total Patient (Person)				
	Campak	Radang Hati 2	DHF (DBD)	Common Cold	Herpes
(1)	(12)	(13)	(14)	(15)	(16)
1 Sawang	10	-	0	-	-
2 Nisam	29	-	0	-	-
3 Banda Baro	0	-	0	-	-
4 Kuta Makmur	30	-	1	-	-
5 Simpang Kramat	2	-	8	-	-
6 Syamtalira Bayu	2	-	0	-	-
7 Nisam Antara	1	-	0	-	-
8 Geureudong Pase	6	-	0	-	-
9 Meurah Mulia	13	-	0	-	-
10 Matang Kuli	1	-	0	-	-
11 Paya Bakong	1	-	0	-	-
12 Pirak Timu	1	-	0	-	-
13 Cot Girek	2	-	0	-	-
14 Tanah Jambo Aye	2	-	5	-	-
15 Lhokbeuringen	0	-	0	-	-
16 Langkahan	0	-	0	-	-
17 Simpang Tiga	0	-	0	-	-
18 Seunuddon	0	-	1	-	-
19 Blang Geulumpang	0	-	0	-	-
20 Baktiya	0	-	0	-	-
21 Baktiya Barat	0	-	0	-	-
22 Lhoksukon	5	-	12	-	-
23 Buket Hagu	28	-	0	-	-
24 Tanah Luas	1	-	0	-	-
25 Nibong	0	-	8	-	-
26 Samudera	10	-	0	-	-
27 Syamtalira Aron	0	-	0	-	-
28 Tanah Pasir	0	-	0	-	-
29 Lapang	2	-	0	-	-
30 Muara Batu	25	-	7	-	-
31 Dewantara	3	-	1	-	-
Jumlah / Total	174	0	43	0	0

Lanjutan dari Tabel/Continued from Table 4.8

Kecamatan / Sub District	Jumlah Penderita (Orang)/ Total Patient (Person)				Penyakit Lainnya
	Vertigo	Katarak	Hipertensi	Hypotensi	
(1)	(17)	(18)	(19)	(20)	(21)
1 Sawang	-	-	569	-	-
2 Nisam	-	-	219	-	-
3 Banda Baro	-	-	274	-	-
4 Kuta Makmur	-	-	1,407	-	-
5 Simpang Kramat	-	-	207	-	-
6 Syamtalira Bayu	-	-	362	-	-
7 Nisam Antara	-	-	558	-	-
8 Geureudong Pase	-	-	247	-	-
9 Meurah Mulia	-	-	1,428	-	-
10 Matang Kuli	-	-	509	-	-
11 Paya Bakong	-	-	322	-	-
12 Pirak Timu	-	-	180	-	-
13 Cot Girek	-	-	819	-	-
14 Tanah Jambo Aye	-	-	777	-	-
15 Lhokbeuringen	-	-	228	-	-
16 Langkahan	-	-	291	-	-
17 Simpang Tiga	-	-	254	-	-
18 Seunuddon	-	-	311	-	-
19 Blang Geulumpang	-	-	1,335	-	-
20 Baktiya	-	-	1,028	-	-
21 Baktiya Barat	-	-	489	-	-
22 Lhoksukon	-	-	1,474	-	-
23 Buket Hagu	-	-	302	-	-
24 Tanah Luas	-	-	1,023	-	-
25 Nibong	-	-	459	-	-
26 Samudera	-	-	506	-	-
27 Syamtalira Aron	-	-	731	-	-
28 Tanah Pasir	-	-	189	-	-
29 Lapang	-	-	158	-	-
30 Muara Batu	-	-	813	-	-
31 Dewantara	-	-	1,133	-	-
<b>Jumlah / Total</b>	<b>0</b>	<b>0</b>	<b>18,602</b>	<b>0</b>	<b>0</b>

Sumber : Dinas Kesehatan Kabupaten Aceh Utara  
 Source : Health Services of North Aceh Regency

**Tabel : 4.9 Jumlah Tenaga Medis Menurut Jenis Kegiatan dan Status Pada Rumah Sakit Umum Daerah Cut Meutia**  
**Table Number of Medical Servants by Kind of Activity and Status at General Hospital Cut Meutia**  
**2018**

Jenis Tenaga/Pendidikan/ Medical Servant	Status/Statue		
	PNS/ Civil Servant	Honor/ Bakti/ Sukarela / Voluntary	Jumlah/ Total
(1)	(2)	(3)	(4)
<b>I. Medis</b>			
Dokter Umum	13	23	36
Dokter Gigi	2	2	4
Dokter Ahli Bedah	2	-	2
Dokter Ahli Penyakit Dalam	10	1	11
Dokter Ahli Anak	5	3	8
Dokter Ahli Obgyn	3	1	4
Dokter Ahli Radiologi	1	-	1
Dokter Ahli Anestesi	3	2	5
Dokter Ahli Patologi Klinik	2	-	2
Dokter Ahli Jiwa	1	-	1
Dokter Ahli Mata	3	-	3
Dokter Ahli THT	1	1	2
Dokter Ahli Kulit dan Kelamin	-	1	1
Dokter Ahli Kardiologi	-	-	-
Dokter Ahli Paru-paru	2	1	3
Dokter Ahli Saraf	4	-	4
Dokter Ahli Urologi	1	-	1
Dokter Ahli Patologi Anatomi	1	1	2
Dokter Ahli Gigi	2	1	3
Dokter Ahli Bedah Onkologi	1	-	1
Dokter Ahli Bedah Orthopedi	-	1	1
Dokter Ahli Jantung Pembuluh	-	1	1
Dokter Konsultan Hipertensi dan Ginjal	1	-	1
Dokter Konsultan Gastroenterohepatologi	1	-	1
Dokter Konsultan Bedah	-	1	1
Dokter Konsultan Obgyn	-	-	-
MPH/MSM	18	-	18
<b>Jumlah</b>	<b>77</b>	<b>40</b>	<b>117</b>

Lanjutan Tabel/Continued Table 4.9

Jenis Tenaga/Pendidikan/ Medical Servant	Status/Statue		
	PNS/ Civil Servant	Honor/ Bakti/ Sukarela /	Jumlah/ Total
(1)	(2)	(3)	(4)
<b>II. Paramedis Non Perawatan</b>			
Apoteker	7	5	12
Akfar	3	26	29
Psikolog	-	-	-
SKM Non Dokter	14	11	25
Ahli Fisik Medik	-	-	-
Ahli Instalasi Medik	-	-	-
Sarjana Gizi	3	2	5
AKNES (Penata Anestesi)	1	2	3
APRO ( Penata Ronsen)	7	6	13
DIV Radiologi	2	-	2
AKZI (Penata Gizi)	4	6	10
AAM (Penata Analisis)	-	-	-
AKFIS (Penata Fisioterapi)	8	2	10
DIV. Fisioterapi	2	-	2
SMF	5	-	5
ATEM (Penata Elektro Medik)	3	-	3
AOP (Ortotik Prostetik)	-	-	-
APK-TS (Penilik Kes. Sanitasi)	-	-	-
ARO (Akademi Refraksi Optisen)	3	-	3
AKG (Penata kesehatan Gizi)	-	-	-
SAA (Asisten Apoteker)	-	-	-
Pengatur Gizi	-	-	-
Pengatur Tehnik Gigi	-	-	-
Pembantu Ahli Gizi	1	-	1
Analisis Kesehatan	14	20	34
PK (Pekrya Kesehatan Menengah)	2	-	2
APIKES/MR	7	3	10
Teknisi Gigi	2	1	3
AKL	2	-	2
DI. Tehnik Tranfusi	-	-	-
Tenaga Keterampilan Fisik Lainnya	-	-	-
Tenaga Kesehatan Lainnya	-	-	-
Magister Farmasi	4	-	4
Jumlah	94	84	178

Lanjutan Tabel/Continued Table 4.9

Jenis Tenaga/Pendidikan/ Medical Servant	Status/ Statue		
	PNS/ Civil Servant	Honor/ Bakti/ Sukarela / Voluntary	Jumlah/ Total
(1)	(2)	(3)	(4)
<b>III. Paramedik Perawatan</b>			
S1 Keperawatan	63	67	130
Akper	44	192	236
Perawat/SPK	8	4	12
Juru Rawat	-	-	-
Penata Perawat jiwa	-	-	-
Perawat Bidan	-	-	-
Bidan	1	-	1
Akbid	26	168	194
SPRG (Perawat Gigi)	2	-	2
Kesehatan Gigi (Penata Gigi)	-	-	-
S2 Perawat Jiwa	1	-	1
D4 Bidan Pendidik	11	25	36
<b>Jumlah</b>	<b>156</b>	<b>456</b>	<b>612</b>



Lanjutan Tabel/Continued Table 4.9

Jenis Tenaga/Pendidikan/ Medical Servant	Status/ Statue		
	PNS/ Civil Servant	Honor/ Bakti/ Sukarela / Voluntary	Jumlah/ Total
(1)	(2)	(3)	(4)
<b>IV. Non Medik</b>			
S2. Kesehatan Masyarakat	-	-	0
Magister Sain Manajemen	2	-	2
Magister Hukum	1	-	1
Magister Pendidikan	1	-	1
Magister Akuntansi	1	-	1
Sarjana Ekonomi	18	10	28
Sarjana ADM Negara	10	7	17
Sarjana Teknik Informatika	-	6	6
Sarjana Komputer	-	4	4
Sarjana Pendidikan	-	-	0
Sarjana Biologi	-	-	0
Sarjana Guru	-	-	0
Sarjana Teknik Elektro	1	-	1
AMIK	1	2	3
D-III Ekonomi	1	-	1
D-III Sekretaris	1	1	2
D-III Akuntansi	-	4	4
D-III Keuangan dan Perbankan	-	5	5
D-III Administrasi Bisnis	-	1	1
D-III Manajemen Informatika	-	1	1
D-III Teknik Elektro	-	4	4
D-III Teknik Kimia	-	3	3
D-III Teknik Telekomunikasi	-	2	2
D-III Teknik Sipil	1	-	1
D-I Komputer	-	1	1
STM	1	-	1
SMKK	4	-	4
SMEA	5	3	8
MAN	2	4	6
SMA	36	135	171
SMK	7	42	49
SMP	7	19	26
MIN	1	1	2
SD	6	3	9
Satpam	-	-	0
<b>Jumlah</b>	<b>107</b>	<b>258</b>	<b>365</b>
<i>I Medis</i>	77	40	117
<i>II Paramedis Non Perawatan</i>	94	84	178
<i>III Paramedik Perawatan</i>	156	456	612
<i>IV Non Medik</i>	107	258	365
<b>Jumlah/Total</b>	<b>434</b>	<b>838</b>	<b>1,272</b>

Sumber : Rumah Sakit Umum Daerah Cut Meutia  
Source : General Hospital Agency of Cut Meutia

**Tabel : 4.10 Kegiatan Rawat Inap Pada Rumah Sakit Umum Daerah Cut Meutia**  
**Table Activity of Hospitalizing at General Hospital Cut Meutia**  
**2018**

<b>Uraian/ Descriptions</b>	<b>Satuan/ Unit</b>	<b>Jumlah/ Number of</b>
<b>(1)</b>	<b>(2)</b>	<b>(3)</b>
Kapasitas Tempat Tidur	314	314
Tempat Tidur Tersedia	192	192
Jumlah Penderita Masuk	Orang	20,057
Jumlah Penderita keluar Hidup	Orang	19,428
Jumlah Penderita Keluar mati	Orang	604
Jumlah Hari Rawatan	Hari	95,192
Jumlah lama Dirawat	Hari	75,153
Rata-rata lama dirawat (LOS)	Hari	4
Frekwensi Pemakaian TT (BTO)	Kali	63
Interval Pemakaian TT (TOI)	Hari	1
B O R	%	83
G D R (Gruet Death Rate)	%	3
N D R (Net Death Rate)	%	1

Sumber : Rumah Sakit Umum Daerah Cut Meutia  
 Source : General Hospital Agency of Cut Meutia



**Tabel : 4.12 Kegiatan Kebidanan Pada Rumah Sakit Umum Daerah Cut Meutia**  
**Table Activity of Perinatology at General Hospital Cut Meutia**  
**2018**

Jenis Kegiatan/ Activities	Asal Pasien / Patient from			
	Rujukan /		Non Rujukan	
	Jumlah/ Number of	Matil/ death	Jumlah/ Number of	Matil/ death
(1)	(2)	(3)	(4)	(5)
Jumlah Persalinan	397	-	-	
Persalinan Normal	66	1	-	
Persalinan Dgn Komplikasi	43	-	-	
- Perd Sebelum Persalinan	11	-	-	
- Perd Sesudah Persalinan	25	-	-	
- Pre Eclamsi	56	-	1	
- Eclamsi	19	1	1	
- Infeksi	6	-	5	
- lain-lain	760	1	78	
<i>Sectio Caesaria</i>	331	5	23	
<i>Abortus</i>	175	-	10	

Sumber : Rumah Sakit Umum Daerah Cut Meutia  
Source : General Hospital Agency of Cut Meutia

**Tabel : 4.13 Kegiatan Kebidanan dan Perinatologi  
Table Pada Rumah Sakit Umum Cut Meutia  
Activity of Perinatology  
2018**

Jenis Kegiatan/ Activities	Jumlah/ Number Of
(1)	(2)
<b>A. Kebidanan</b>	
<b>1. Persalinan</b>	<b>397</b>
<b>a. Normal</b>	<b>66</b>
<b>b. Persalinan dengan Komplikasi</b>	<b>43</b>
<b>2. Sectio Caesaria</b>	<b>354</b>
<b>3. Abortus</b>	<b>185</b>
<b>B. Perinatologi</b>	
<b>1. Kelahiran Hidup</b>	
- Kelahiran < 2500 Gram	<b>279</b>
- Kelahiran > 2500 Gram	<b>109</b>
<b>2. Kematian Perinatal</b>	
<b>a. Kelahiran Mati</b>	<b>33</b>
<b>b. Mati Neonatal &lt; 7 hari</b>	<b>58</b>

**Sumber : Rumah Sakit Umum Daerah Cut Meutia  
Source : General Hospital Agency of Cut Meutia**

**Tabel : 4.14 Kegiatan Pembedahan Pada Rumah Sakit Umum Cut Meutia**  
**Table Laboratorium of Activity Check Up at**  
**Cut Meutia General Hospital**  
**2018**

Spesialisasi/ Specialization	Jenis Operasi / Kind of Operation				Jumlah / Total
	Khusus / special	Besar / Large	Sedang / Medium	Kecil / Small	
(1)	(2)	(3)	(4)	(5)	(6)
Bedah / Surgery	31	239	1,120	-	1,390
Obstetrik & Ginekologi	79	373	236	-	688
T H T	-	324	-	-	324
Mata	-	-	508	-	508
Bedah Orthopedi	20	193	118	-	331
Bedah Digestive	-	186	59	-	245
Urologi	20	206	104	-	330
<b>Jumlah/Total</b>	<b>150</b>	<b>1,521</b>	<b>2,145</b>	<b>-</b>	<b>3,816</b>

Sumber : Rumah Sakit Umum Daerah Cut Meutia  
 Source : General Hospital Agency of Cut Meutia

**Tabel : 4.16 Jumlah Peserta KB Menurut Alat Kontrasepsi**  
**Table Number of Family Planning Participants by**  
**Contracepsy Methode and Sub Distric**  
**2017**

Kecamatan/ Sub District	Jenis Alat Kontrasepsi/ Contracepsy Methode			
	IUD	MOP	MOW	Implant
(1)	(2)	(3)	(4)	(5)
1 Sawang	42	0	23	116
2 Nisam	29	0	26	46
3 Nisam Antara	7	0	1	14
4 Banda Baro	6	0	15	0
5 Kuta Makmur	12	0	25	34
6 Simpang Kramat	4	0	2	11
7 Syamtalira Bayu	20	0	0	10
8 Geuredong Pase	0	0	0	0
9 Meurah Mulia	170	0	44	16
10 Matang Kuli	20	0	1	19
11 Paya Bakong	46	0	24	72
12 Pirak Timu	4	0	2	0
13 Cot Girek	6	0	3	26
14 Tanah Jambo Aye	92	0	19	74
15 Langkahan	27	0	5	109
16 Seunuddon	163	3	9	224
17 Baktiya	59	0	34	62
18 Baktiya Barat	10	0	8	28
19 Lhoksukon	419	2	52	111
20 Tanah Luas	8	0	0	0
21 Nibong	12	0	3	43
22 Samudera	41	0	14	29
23 Syamtalira Aron	124	0	38	60
24 Tanah Pasir	14	0	5	25
25 Lapang	28	0	6	13
26 Muara Batu	67	0	45	63
27 Dewantara	335	0	114	155
<b>Jumlah/Total</b>	<b>1.765</b>	<b>5</b>	<b>518</b>	<b>1.360</b>

Lanjutan Table/Continued Table 4.16

	Kecamatan/ Sub District	Jenis Alat Kontrasepsi/ Contracepsy Methode			Jumlah/ Total
		Suntik / Injection	Pil / Tablet	Kondom/ Condom	
	(1)	(2)	(3)	(4)	(5)
1	Sawang	232	3.634	72	4.119
2	Nisam	915	598	128	1.742
3	Nisam Antara	393	335	10	760
4	Banda Baro	543	252	19	835
5	Kuta Makmur	975	1.032	52	2.130
6	Simpang Kramat	952	469	111	1.549
7	Syamtalira Bayu	936	925	65	1.956
8	Geureudong Pase	239	276	36	551
9	Meurah Mulia	1.158	1.051	69	2.508
10	Matang Kuli	939	1.231	492	2.702
11	Paya Bakong	211	232	258	843
12	Pirak Timu	483	364	28	881
13	Cot Girek	1.284	869	21	2.209
14	Tanah Jambo Aye	1.237	1.541	321	3.284
15	Langkahan	1.557	951	242	2.891
16	Seunuddon	1.111	1.496	201	3.207
17	Baktiya	1.489	2.082	45	3.771
18	Baktiya Barat	730	702	410	1.888
19	Lhoksukon	3.026	2.165	806	6.581
20	Tanah Luas	969	735	135	1.847
21	Nibong	715	414	64	1.251
22	Samudera	2.000	407	24	2.515
23	Syamtalira Aron	985	819	259	2.285
24	Tanah Pasir	748	323	33	1.148
25	Lapang	577	412	46	1.082
26	Muara Batu	1.530	1.109	243	3.057
27	Dewantara	2.334	1.820	458	5.216
	<b>Jumlah/Total</b>	<b>28.268</b>	<b>26.244</b>	<b>4.648</b>	<b>62.808</b>

Sumber : Badan Pemberdayaan Masyarakat, Pengendalian  
Penduduk dan Keluarga Berencana Kabupaten Aceh Utara  
Sources: Agency for Community Empowerment and Family Welfare  
of North Aceh Regency



**Tabel : 4.20 Jumlah Sekolah Negeri dan Swasta Menurut Jenjang Pendidikan**  
**Table Number of State and Private School According to Education Level by Sub Distric**  
**2018**

Kecamatan/ Sub Distric	Jenjang Pendidikan Umum/ Education Level					TOTAL
	SD/ Elementary	SMP/ Junior	SMA	SMK	SLB	
(1)	(2)	(3)	(4)	(5)	(6)	(7)
1 Lhoksukon	28	10	-	-	-	38
2 Tanah Jambo Aye	25	9	-	-	-	34
3 Sawang	28	7	-	-	-	35
4 Baktiya	22	12	-	-	-	34
5 Dewantara	20	10	-	-	-	30
6 Kuta Makmur	20	5	-	-	-	25
7 Tanah Luas	15	7	-	-	-	22
8 Seunuddon	16	7	-	-	-	23
9 Cot Girek	19	4	-	-	-	23
10 Muara Batu	14	5	-	-	-	19
11 Samudera	13	7	-	-	-	20
12 Meurah Mulia	14	5	-	-	-	19
13 Langkahan	14	6	-	-	-	20
14 Syamtalira Aron	13	6	-	-	-	19
15 Baktiya Barat	10	5	-	-	-	15
16 Nisam	12	4	-	-	-	16
17 Nisam Antara	12	3	-	-	-	15
18 Paya Bakong	9	4	-	-	-	13
19 Matangkuli	9	3	-	-	-	12
20 Syamtalira Bayu	10	3	-	-	-	13
21 Simpang Keramat	9	3	-	-	-	12
22 Nibong	5	4	-	-	-	9
23 Pirak Timu	6	1	-	-	-	7
24 Banda Baro	6	2	-	-	-	8
25 Lapang	6	1	-	-	-	7
26 Tanah Pasir	6	1	-	-	-	7
27 Geureudong Pase	4	2	-	-	-	6
<b>Jumlah/Total</b>	<b>365</b>	<b>136</b>	<b>0</b>	<b>0</b>	<b>0</b>	<b>501</b>

Sumber : Dinas Pendidikan Kabupaten Aceh Utara  
 Source : Education Services of North Aceh Regency

**Tabel : 4.21 Jumlah Sekolah Dasar Negeri dan Madrasah Ibtidaiyah**  
**Table Number of State and Islamic Elementary Schools**  
**by Sub District**  
**2018**

Kecamatan/ Sub District	SD/ State	MI/ Islamic	Jumlah/ Total
(1)	(2)	(3)	(4)
1 Baktiya	22	-	22
2 Baktiya Barat	10	-	10
3 Banda Baro	6	-	6
4 Cot Girek	19	-	19
5 Dewantara	20	-	20
6 Geureudong Pase	4	-	4
7 Kuta Makmur	20	-	20
8 Langkahan	14	-	14
9 Lapang	6	-	6
10 Lhoksukon	28	-	28
11 Matangkuli	9	-	9
12 Meurah Mulia	14	-	14
13 Muara Batu	14	-	14
14 Nibong	5	-	5
15 Nisam	12	-	12
16 Nisam Antara	12	-	12
17 Paya Bakong	9	-	9
18 Pirak Timu	6	-	6
19 Samudera	13	-	13
20 Sawang	28	-	28
21 Seunuddon	16	-	16
22 Simpang Keramat	9	-	9
23 Syamtalira Aron	13	-	13
24 Syamtalira Bayu	10	-	10
25 Tanah Jambo Aye	25	-	25
26 Tanah Luas	15	-	15
27 Tanah Pasir	6	-	6
<b>Jumlah/Total</b>	<b>365</b>	<b>0</b>	<b>365</b>

Sumber : Dinas Pendidikan Kabupaten Aceh Utara  
 Source : Education Services of North Aceh Regency

**Tabel : 4.22 Jumlah Murid Sekolah Dasar Menurut Kecamatan**  
**Table Number of Elementary School Pupils by Sub Distric**  
**2018**

Kecamatan/ Sub Distric	Laki-laki/ Male	Perempuan/ Female	Jumlah/ Total
(1)	(2)	(3)	(4)
1 Baktiya	1,897	1,692	3,589
2 Baktiya Barat	945	825	1,770
3 Banda Baro	333	334	667
4 Cot Girek	1,126	1,027	2,153
5 Dewantara	2,324	2,043	4,367
6 Geureudong Pase	381	354	735
7 Kuta Makmur	1,209	1,094	2,303
8 Langkahan	1,257	1,108	2,365
9 Lapang	484	423	907
10 Lhoksukon	2,879	2,632	5,511
11 Matangkuli	955	842	1,797
12 Meurah Mulia	987	975	1,962
13 Muara Batu	1,448	1,256	2,704
14 Nibong	377	386	763
15 Nisam	969	902	1,871
16 Nisam Antara	905	791	1,696
17 Paya Bakong	831	765	1,596
18 Pirak Timu	571	528	1,099
19 Samudera	1,256	1,100	2,356
20 Sawang	1,886	1,666	3,552
21 Seunuddon	1,257	1,185	2,442
22 Simpang Keramat	-	-	866
23 Syamtalira Aron	1,086	1,057	2,143
24 Syamtalira Bayu	1,261	1,140	2,401
25 Tanah Jambo Aye	2,550	2,179	4,729
26 Tanah Luas	1,233	1,142	2,375
27 Tanah Pasir	639	529	1,168
<b>Jumlah/Total</b>	<b>31,046</b>	<b>27,975</b>	<b>59,887</b>

Sumber : Dinas Pendidikan Kabupaten Aceh Utara  
 Source : Education Services of North Aceh Regency

**Tabel : 4.23 Jumlah Guru Sekolah Dasar Menurut Kecamatan**  
**Table Number of Elementary School's Teachers by Sub Distric**  
**2018**

	Kecamatan/ Sub Distric	PNS/ Civil Servant	Non PNS/Non Civil Servant	Jumlah/ Total
	(1)	(2)	(3)	(4)
1	Sawang	232	233	465
2	Nisam	71	105	176
3	Nisam Antara	70	95	165
4	Banda Baro	36	41	77
5	Kuta Makmur	128	178	306
6	Simpang Kramat	49	60	109
7	Syamtalira Bayu	94	93	187
8	Geuredong Pase	16	28	44
9	Meurah Mulia	88	118	206
10	Matang Kuli	77	50	127
11	Paya Bakong	53	61	114
12	Pirak Timu	40	35	75
13	Cot Girek	102	108	210
14	Tanah Jambo Aye	164	156	320
15	Langkahan	53	109	162
16	Seunuddon	103	120	223
17	Baktiya	162	145	307
18	Baktiya Barat	69	76	145
19	Lhoksukon	186	179	365
20	Tanah Luas	104	123	227
21	Nibong	37	30	67
22	Samudera	84	75	159
23	Syamtalira Aron	118	119	237
24	Tanah Pasir	54	58	112
25	Lapang	34	56	90
26	Muara Batu	163	136	299
27	Dewantara	206	204	410
	<b>Jumlah/Total</b>	<b>2,593</b>	<b>2,791</b>	<b>5,384</b>

Sumber : Dinas Pendidikan Kabupaten Aceh Utara  
 Source : Education Services of North Aceh Regency

Kecamatan/ Sub Distric		Jumlah/Number of			
		Sekolah/ Schools	Rombel	Siswa/ Students	Guru/ Teachers
(1)		(2)	(3)	(4)	(5)
1	Baktiya	22	162	3,589	307
2	Baktiya Barat	10	77	1,770	145
3	Banda Baro	6	37	667	77
4	Cot Girek	19	135	2,153	210
5	Dewantara	20	189	4,367	410
6	Geureudong Pase	4	31	735	44
7	Kuta Makmur	20	131	2,303	306
8	Langkahan	14	114	2,365	162
9	Lapang	6	40	907	90
10	Lhoksukon	28	212	5,511	365
11	Matangkuli	9	78	1,797	128
12	Meurah Mulia	14	92	1,962	206
13	Muara Batu	14	119	2,704	300
14	Nibong	5	36	763	68
15	Nisam	12	91	1,871	176
16	Nisam Antara	12	83	1,696	165
17	Paya Bakong	9	67	1,596	114
18	Pirak Timu	6	45	1,099	75
19	Samudera	13	106	2,356	159
20	Sawang	28	182	3,552	465
21	Seunuddon	16	114	2,442	223
22	Simpang Keramat	9	53	866	109
23	Syamtalira Aron	13	101	2,143	237
24	Syamtalira Bayu	10	96	2,401	187
25	Tanah Jambo Aye	25	206	4,729	320
26	Tanah Luas	15	107	2,375	227
27	Tanah Pasir	6	49	1,168	127
Jumlah/Total		365	2,753	59,887	5,402

Sumber : Dinas Pendidikan Kabupaten Aceh Utara  
Source : Education Services of North Aceh Regency

**Tabel : 4.26 Rata-rata Jumlah Siswa Pada Setiap Sekolah Dasar**  
**Table average Number of Students at Each Elementary Scho**  
**by Sub Distric**  
**2018**

	Kecamatan/ Sub Distric	Jumlah/Number of		Rata-rata Siswa per Sekolah/ Average
		Sekolah/ Schools	Siswal/ Students	
	(1)	(2)	(3)	(4)
1	Baktiya	22	3,589	166
2	Baktiya Barat	10	1,770	178
3	Banda Baro	6	667	112
4	Cot Girek	19	2,153	114
5	Dewantara	20	4,367	221
6	Geureudong Pase	4	735	176
7	Kuta Makmur	20	2,303	114
8	Langkahan	14	2,365	165
9	Lapang	6	907	157
10	Lhoksukon	28	5,511	195
11	Matangkuli	9	1,797	185
12	Meurah Mulia	14	1,962	137
13	Muara Batu	14	2,704	195
14	Nibong	5	763	149
15	Nisam	12	1,871	152
16	Nisam Antara	12	1,696	138
17	Paya Bakong	9	1,596	176
18	Pirak Timu	6	1,099	175
19	Samudera	13	2,356	181
20	Sawang	28	3,552	125
21	Seunuddon	16	2,442	160
22	Simpang Keramat	9	866	90
23	Syamtalira Aron	13	2,143	164
24	Syamtalira Bayu	10	2,401	238
25	Tanah Jambo Aye	25	4,729	185
26	Tanah Luas	15	2,375	159
27	Tanah Pasir	6	1,168	198
	<b>Jumlah/Total</b>	<b>365</b>	<b>59,887</b>	<b>163</b>

Sumber : Dinas Pendidikan Kabupaten Aceh Utara  
 Source : Education Services of North Aceh Regency

**Tabel : 4.27 Rata-rata Jumlah Guru Pada Setiap Sekolah Dasar**  
**Table Average Number of Teachers at Each Elementary School**  
**by Sub Distric**  
**2018**

Kecamatan/ Sub Distric	Jumlah/Number of		Rata-rata Guru per Sekolah/ Average
	Sekolah/ Schools	Guru/ Teachers	
(1)	(2)	(3)	(4)
1 Baktiya	22	307	15
2 Baktiya Barat	10	145	15
3 Banda Baro	6	77	12
4 Cot Girek	19	210	11
5 Dewantara	20	410	22
6 Geureudong Pase	4	44	11
7 Kuta Makmur	20	306	16
8 Langkahan	14	162	12
9 Lapang	6	90	16
10 Lhoksukon	28	365	13
11 Matangkuli	9	128	13
12 Meurah Mulia	14	206	15
13 Muara Batu	14	300	22
14 Nibong	5	68	14
15 Nisam	12	176	15
16 Nisam Antara	12	165	14
17 Paya Bakong	9	114	13
18 Pirak Timu	6	75	13
19 Samudera	13	159	13
20 Sawang	28	465	17
21 Seunuddon	16	223	15
22 Simpang Keramat	9	109	11
23 Syamtalira Aron	13	237	19
24 Syamtalira Bayu	10	187	19
25 Tanah Jambo Aye	25	320	13
26 Tanah Luas	15	227	15
27 Tanah Pasir	6	127	18
<b>Jumlah/Total</b>	<b>365</b>	<b>5,402</b>	<b>15</b>

Sumber : Dinas Pendidikan Kabupaten Aceh Utara  
 Source : Education Services of North Aceh Regency

**Tabel : 4.28 Rata-rata Jumlah Siswa Setiap Rombel Pada Sekolah Dasar**  
**Table Average Number of Students Each at Elementary School by Sub Distric**  
**2018**

Kecamatan/ Sub Distric	Jumlah/Number of		Rata-rata Siswa per Rombel/ Average
	Rombel	Siswa/ Students	
(1)	(2)	(3)	(4)
1 Baktiya	162	3,589	23
2 Baktiya Barat	77	1,770	23
3 Banda Baro	37	667	18
4 Cot Girek	135	2,153	16
5 Dewantara	189	4,367	23
6 Geureudong Pase	31	735	23
7 Kuta Makmur	131	2,303	17
8 Langkahan	114	2,365	20
9 Lapang	40	907	24
10 Lhoksukon	212	5,511	26
11 Matangkuli	78	1,797	24
12 Meurah Mulia	92	1,962	21
13 Muara Batu	119	2,704	23
14 Nibong	36	763	21
15 Nisam	91	1,871	20
16 Nisam Antara	83	1,696	20
17 Paya Bakong	67	1,596	24
18 Pirak Timu	45	1,099	23
19 Samudera	106	2,356	22
20 Sawang	182	3,552	19
21 Seunuddon	114	2,442	22
22 Simpang Keramat	53	866	15
23 Syamtalira Aron	101	2,143	21
24 Syamtalira Bayu	96	2,401	25
25 Tanah Jambo Aye	206	4,729	22
26 Tanah Luas	107	2,375	22
27 Tanah Pasir	49	1,168	24
<b>Jumlah/Total</b>	<b>2,753</b>	<b>59,887</b>	<b>22</b>

Sumber : Dinas Pendidikan Kabupaten Aceh Utara

Source : Education Services of North Aceh Regency



**Tabel : 4.29 Rata-rata Jumlah Siswa Terhadap Guru Pada Sekolah Dasar**  
**Table Average Number of Students From Teachers**  
**at Elementary School by Sub Distric**  
**2018**

Kecamatan/ Sub Distric	Jumlah/Number of		Rata-rata Siswa per Guru/ Average
	Guru/ Teachers	Siswa/ Students	
(1)	(2)	(3)	(4)
1 Baktiya	307	3,589	11
2 Baktiya Barat	145	1,770	12
3 Banda Baro	77	667	9
4 Cot Girek	210	2,153	10
5 Dewantara	410	4,367	10
6 Geureudong Pase	44	735	16
7 Kuta Makmur	306	2,303	7
8 Langkahan	162	2,365	13
9 Lapang	90	907	10
10 Lhoksukon	365	5,511	15
11 Matangkuli	128	1,797	14
12 Meurah Mulia	206	1,962	9
13 Muara Batu	300	2,704	9
14 Nibong	68	763	11
15 Nisam	176	1,871	10
16 Nisam Antara	165	1,696	10
17 Paya Bakong	114	1,596	14
18 Pirak Timu	75	1,099	14
19 Samudera	159	2,356	14
20 Sawang	465	3,552	7
21 Seunuddon	223	2,442	11
22 Simpang Keramat	109	866	8
23 Syamtalira Aron	237	2,143	9
24 Syamtalira Bayu	187	2,401	13
25 Tanah Jambo Aye	320	4,729	14
26 Tanah Luas	227	2,375	11
27 Tanah Pasir	127	1,168	11
<b>Jumlah/Total</b>	<b>5,402</b>	<b>59,887</b>	<b>11</b>

Sumber : Dinas Pendidikan Kabupaten Aceh Utara

Source : Education Services of North Aceh Regency

**Tabel : 4.30 Banyaknya Siswa Sekolah Dasar dan Madrasah Ibtidaiyah yang  
Table Putus Sekolah Menurut Kecamatan  
Number of Dropped Out Students at Elementary School and  
Islamic Elementary School by Sub Distric  
2018**

Kecamatan/ Sub Distric	Laki-laki/ Male	Perempuan/ Female	Jumlah/ Total
(1)	(2)	(3)	(4)
1 Sawang	-	-	40
2 Muara Batu	-	-	3
3 Dewantara	-	-	11
4 Nisam	-	-	8
5 Kuta Makmur	-	-	29
6 Simpang Keuramat	-	-	9
7 Syamtalira Bayu	-	-	11
8 Meurah Mulia	-	-	29
9 Samudera	-	-	14
10 Syamtalira Aron	-	-	0
11 Tanah Pasir	-	-	0
12 Tanah Luas	-	-	24
13 Nibong	-	-	5
14 Matangkuli	-	-	15
15 Paya Bakong	-	-	5
16 Lhoksukon	-	-	65
17 Cot Girek	-	-	12
18 Baktiya	-	-	40
19 Baktiya Barat	-	-	17
20 Seunuddon	-	-	29
21 Tanah Jambo Aye	-	-	66
22 Langkahan	-	-	64
23 Nisam Antara	-	-	23
24 Banda Baro	-	-	3
25 Geureudong Pase	-	-	3
26 Lapang	-	-	30
27 Pirak Timu	-	-	4
<b>Jumlah/Total</b>	<b>0</b>	<b>0</b>	<b>559</b>

Sumber : Dinas Pendidikan Kabupaten Aceh Utara

Source : Education Services of North Aceh Regency

**Tabel : 4.31 Jumlah Sekolah SMP/MTs Negeri dan Swasta Menurut Kecamatan**  
**Table**  
**Number of State and Private Junior High Schools and Islamic Junior High Schools by Sub Distric**  
**2018**

Kecamatan/ Sub Distric	SMP/ Junior High Schools	MTs/Islamic Junior High Schools	Jumlah/ Total
(1)	(2)	(3)	(4)
1 Baktiya	12	-	12
2 Baktiya Barat	5	-	5
3 Banda Baro	2	-	2
4 Cot Girek	4	-	4
5 Dewantara	10	-	10
6 Geureudong Pase	2	-	2
7 Kuta Makmur	5	-	5
8 Langkahan	6	-	6
9 Lapang	1	-	1
10 Lhoksukon	10	-	10
11 Matangkuli	3	-	3
12 Meurah Mulia	5	-	5
13 Muara Batu	5	-	5
14 Nisam	4	-	4
15 Nisam Antara	3	-	3
16 Paya Bakong	4	-	4
17 Pirak Timu	1	-	1
18 Samudera	7	-	7
19 Sawang	7	-	7
20 Seunuddon	7	-	7
21 Simpang Keramat	3	-	3
22 Syamtalira Aron	6	-	6
23 Syamtalira Bayu	3	-	3
24 Tanah Jambo Aye	9	-	9
25 Tanah Luas	7	-	7
26 Tanah Pasir	1	-	1
27 Nibong	4	-	4
<b>Jumlah/Total</b>	<b>136</b>	<b>0</b>	<b>136</b>

Sumber : Dinas Pendidikan Kabupaten Aceh Utara  
 Source : Education Services of North Aceh Regency

Tabel : 4.32		Jumlah Murid SMP Negeri Menurut Kecamatan		
Table		Number of State Junior High Schools Students by Sub Distric		
		2018		
Kecamatan/ Sub Distric	Laki-laki/ Male	Perempuan/ Female	Jumlah/ Total	
(1)	(2)	(3)	(4)	
1 Sawang	557	587	1,144	
2 Nisam	390	391	781	
3 Nisam Antara	211	198	409	
4 Banda Baro	109	90	199	
5 Kuta Makmur	324	349	673	
6 Simpang Kramat	224	177	401	
7 Syamtalira Bayu	362	389	751	
8 Geureudong Pase	109	106	215	
9 Meurah Mulia	372	379	751	
10 Matang Kuli	515	553	1,068	
11 Paya Bakong	531	410	941	
12 Pirak Timu	122	129	251	
13 Cot Girek	436	396	832	
14 Tanah Jambo Aye	1,222	1,258	2,480	
15 Langkahan	539	453	992	
16 Seunuddon	629	541	1,170	
17 Baktiya	1,103	1,012	2,115	
18 Baktiya Barat	344	291	635	
19 Lhoksukon	1,014	805	1,819	
20 Tanah Luas	711	597	1,308	
21 Nibong	232	176	408	
22 Samudera	478	417	895	
23 Syamtalira Aron	465	387	852	
24 Tanah Pasir	172	184	356	
25 Lapang	185	158	343	
26 Muara Batu	556	506	1,062	
27 Dewantara	771	701	1,472	
<b>Jumlah/Total</b>	<b>12,683</b>	<b>11,640</b>	<b>24,323</b>	

Sumber : Dinas Pendidikan Kabupaten Aceh Utara  
Source : Education Services of North Aceh Regency

<b>Tabel : 4.34 Jumlah Guru SLTP Berdasarkan Status</b> <b>Menurut Kecamatan</b> <b>Number of Junior High Schools Teachers Based on Status</b> <b>by Sub District</b> <b>2018</b>			
<b>Kecamatan/ Sub District</b>	<b>Guru Tetap/</b>	<b>Guru Tidak Tetap/</b>	<b>Jumlah/ Total</b>
<b>(1)</b>	<b>(2)</b>	<b>(3)</b>	<b>(4)</b>
1 Baktiya	70	150	220
2 Baktiya Barat	30	57	87
3 Banda Baro	16	18	34
4 Cot Girek	38	38	76
5 Dewantara	89	94	183
6 Geureudong Pase	9	27	36
7 Kuta Makmur	50	44	94
8 Langkahan	31	72	103
9 Lapang	15	15	30
10 Lhoksukon	99	122	221
11 Matangkuli	35	62	97
12 Meurah Mulia	41	101	142
13 Muara Batu	75	75	150
14 Nibong	14	55	69
15 Nisam	49	40	89
16 Nisam Antara	19	48	67
17 Paya Bakong	25	68	93
18 Pirak Timu	10	19	29
19 Samudera	30	100	130
20 Sawang	80	73	153
21 Seunuddon	33	77	110
22 Simpang Keramat	21	39	60
23 Syamtalira Aron	58	53	111
24 Syamtalira Bayu	42	55	97
25 Tanah Jambo Aye	58	135	193
26 Tanah Luas	60	102	162
27 Tanah Pasir	20	12	32
<b>Jumlah/Total</b>	<b>1,117</b>	<b>1,751</b>	<b>2,868</b>

Sumber : Dinas Pendidikan Kabupaten Aceh Utara  
Source : Education Services of North Aceh Regency

**Tabel : 4.36 Jumlah Gedung dan Ruang Kelas SMP Negeri Menurut Kecamatan**  
**Table**  
**Number of Buildings and Classrooms of State Junior High Schools by Sub Distric 2018**

Kecamatan/ Sub Distric	Gedung/ Building	Ruang Kelas/ Classroom
(1)	(2)	(3)
1 Sawang	12	48
2 Nisam	5	30
3 Nisam Antara	2	18
4 Banda Baro	4	10
5 Kuta Makmur	10	27
6 Simpang Kramat	2	16
7 Syamtalira Bayu	5	27
8 Geuredong Pase	6	8
9 Meurah Mulia	1	32
10 Matang Kuli	10	36
11 Paya Bakong	3	32
12 Pirak Timu	5	9
13 Cot Girek	5	30
14 Tanah Jambo Aye	4	85
15 Langkahan	3	36
16 Seunuddon	4	43
17 Baktiya	1	80
18 Baktiya Barat	7	27
19 Lhoksukon	7	69
20 Tanah Luas	7	50
21 Nibong	3	16
22 Samudera	6	36
23 Syamtalira Aron	3	32
24 Tanah Pasir	9	13
25 Lapang	7	12
26 Muara Batu	1	44
27 Dewantara	4	62
<b>Jumlah/Total</b>	<b>136</b>	<b>928</b>

Sumber : Dinas Pendidikan Kabupaten Aceh Utara

Source : Education Services of North Aceh Regency

**Tabel : 4.40 Perbandingan Jumlah Sekolah, Siswa, Kelas dan Guru SMP Menurut Kecamatan**  
**Table Comparison of Number of Schools, Pupils, Classrooms, and Teachers of Junior High Schools by Sub Distric 2018**

Kecamatan/ Sub Distric	Jumlah/Number of			
	Sekolah/ Schools	Rombel	Siswa/ Students	Guru/ Teachers
(1)	(2)	(3)	(4)	(5)
1 Baktiya	12	81	1,144	220
2 Baktiya Barat	5	31	781	87
3 Banda Baro	2	8	409	34
4 Cot Girek	4	33	199	76
5 Dewantara	10	68	673	183
6 Geureudong Pase	2	9	401	36
7 Kuta Makmur	5	33	751	94
8 Langkahan	6	34	215	103
9 Lapang	1	12	751	30
10 Lhoksukon	10	75	1,068	221
11 Matangkuli	3	37	941	97
12 Meurah Mulia	5	34	251	142
13 Muara Batu	5	50	832	150
14 Nibong	4	17	2,480	69
15 Nisam	3	32	992	89
16 Nisam Antara	4	19	1,170	67
17 Paya Bakong	1	33	2,115	93
18 Pirak Timu	7	10	635	29
19 Samudera	7	42	1,819	130
20 Sawang	7	48	1,308	153
21 Seunuddon	3	41	408	110
22 Simpang Keramat	6	19	895	60
23 Syamtalira Aron	3	35	852	111
24 Syamtalira Bayu	9	28	356	97
25 Tanah Jambo Aye	7	28	343	193
26 Tanah Luas	1	50	1,062	162
27 Tanah Pasir	4	14	1,472	32
<b>Jumlah/Total</b>	<b>136</b>	<b>921</b>	<b>24,323</b>	<b>2,868</b>

Sumber : Dinas Pendidikan Kabupaten Aceh Utara  
 Source : Education Services of North Aceh Regency

<b>Tabel : 4.41</b>		<b>Rata-rata Jumlah Siswa Pada Setiap SMP</b>		
<b>Table</b>		<b>Average Number of Students at Each Junior High School by Sub Distric</b>		
		<b>Jumlah/Number of</b>		<b>Rata-rata Siswa</b>
<b>Kecamatan/ Sub Distric</b>		<b>Sekolah/ Schools</b>	<b>Siswa/ Students</b>	<b>per Sekolah/ Average</b>
<b>(1)</b>		<b>(2)</b>	<b>(3)</b>	<b>(4)</b>
1	Baktiya	12	1,144	194
2	Baktiya Barat	5	781	151
3	Banda Baro	2	409	102
4	Cot Girek	4	199	220
5	Dewantara	10	673	158
6	Geureudong Pase	2	401	111
7	Kuta Makmur	5	751	142
8	Langkahan	6	215	161
9	Lapang	1	751	324
10	Lhoksukon	10	1,068	187
11	Matangkuli	3	941	351
12	Meurah Mulia	5	251	150
13	Muara Batu	5	832	226
14	Nibong	4	2,480	97
15	Nisam	3	992	194
16	Nisam Antara	4	1,170	146
17	Paya Bakong	1	2,115	245
18	Pirak Timu	7	635	262
19	Samudera	7	1,819	135
20	Sawang	7	1,308	176
21	Seunuddon	3	408	184
22	Simpang Keramat	6	895	134
23	Syamtalira Aron	3	852	215
24	Syamtalira Bayu	9	356	246
25	Tanah Jambo Aye	7	343	286
26	Tanah Luas	1	1,062	183
27	Tanah Pasir	4	1,472	364
<b>Jumlah/Total</b>		<b>136</b>	<b>24,323</b>	<b>5,344</b>

Sumber : Dinas Pendidikan Kabupaten Aceh Utara  
Source : Education Services of North Aceh Regency



**Tabel : 4.42 Rata-rata Jumlah Guru Pada Setiap SMP**  
**Table Average Number of Teachers at Each Junior High School**  
**by Sub Distric**  
**2018**

Kecamatan/ Sub Distric	Jumlah/Number of		Rata-rata Guru per Sekolah/ Average
	Sekolah/ Schools	Guru/ Teachers	
(1)	(2)	(3)	(4)
1 Baktiya	12	220	20
2 Baktiya Barat	5	87	17
3 Banda Baro	2	34	17
4 Cot Girek	4	76	19
5 Dewantara	10	183	20
6 Geureudong Pase	2	36	17
7 Kuta Makmur	5	94	20
8 Langkahan	6	103	18
9 Lapang	1	30	30
10 Lhoksukon	10	221	23
11 Matangkuli	3	97	35
12 Meurah Mulia	5	142	27
13 Muara Batu	5	150	29
14 Nibong	4	69	18
15 Nisam	3	89	23
16 Nisam Antara	4	67	20
17 Paya Bakong	1	93	23
18 Pirak Timu	7	29	30
19 Samudera	7	130	20
20 Sawang	7	153	21
21 Seunuddon	3	110	18
22 Simpang Keramat	6	60	22
23 Syamtalira Aron	3	111	29
24 Syamtalira Bayu	9	97	33
25 Tanah Jambo Aye	7	193	21
26 Tanah Luas	1	162	23
27 Tanah Pasir	4	32	21
<b>Jumlah/Total</b>	<b>136</b>	<b>2,868</b>	<b>614</b>

Sumber : Dinas Pendidikan Kabupaten Aceh Utara  
 Source : Education Services of North Aceh Regency

<b>Tabel : 4.43</b>		<b>Rata-rata Jumlah Siswa Setiap Kelas Pada SMP</b>	
<b>Table</b>		<b>Average Number of Students Each Classroom</b>	
		<b>at Junior High School by Sub Distric</b>	
		<b>2018</b>	
<b>Kecamatan/ Sub Distric</b>	<b>Jumlah/Number of</b>		<b>Rata-rata Siswa per Kelas/ Average</b>
	<b>Rombel</b>	<b>Siswa/ Students</b>	
<b>(1)</b>	<b>(2)</b>	<b>(3)</b>	<b>(4)</b>
1 Baktiya	81	1,144	26
2 Baktiya Barat	31	781	24
3 Banda Baro	8	409	26
4 Cot Girek	33	199	27
5 Dewantara	68	673	23
6 Geureudong Pase	9	401	25
7 Kuta Makmur	33	751	22
8 Langkahan	34	215	28
9 Lapang	12	751	27
10 Lhoksukon	75	1,068	25
11 Matangkuli	37	941	28
12 Meurah Mulia	34	251	22
13 Muara Batu	50	832	23
14 Nibong	17	2,480	23
15 Nisam	32	992	24
16 Nisam Antara	19	1,170	23
17 Paya Bakong	33	2,115	30
18 Pirak Timu	10	635	26
19 Samudera	42	1,819	23
20 Sawang	48	1,308	26
21 Seunuddon	41	408	27
22 Simpang Keramat	19	895	21
23 Syamtalira Aron	35	852	25
24 Syamtalira Bayu	28	356	26
25 Tanah Jambo Aye	28	343	29
26 Tanah Luas	50	1,062	26
27 Tanah Pasir	14	1,472	26
<b>Jumlah/Total</b>	<b>921</b>	<b>24,323</b>	<b>681</b>

**Sumber : Dinas Pendidikan Kabupaten Aceh Utara**  
**Source : Education Services of North Aceh Regency**

<b>Tabel : 4.44</b>		<b>Rata-rata Jumlah Siswa Terhadap Guru Pada SMP</b>		
<b>Table</b>		<b>Average Number of Students From Teachers</b>		
		<b>at Junior High School by Sub Distric</b>		
		<b>2018</b>		
<b>Kecamatan/ Sub Distric</b>		<b>Jumlah/Number of</b>		<b>Rata-rata Siswa per Guru/ Average</b>
<b>(1)</b>		<b>Guru/ Teachers</b>	<b>Siswa/ Students</b>	<b>(4)</b>
1	Baktiya	220	1,144	9
2	Baktiya Barat	87	781	9
3	Banda Baro	34	409	6
4	Cot Girek	76	199	12
5	Dewantara	183	673	8
6	Geureudong Pase	36	401	7
7	Kuta Makmur	94	751	7
8	Langkahan	103	215	9
9	Lapang	30	751	11
10	Lhoksukon	221	1,068	8
11	Matangkuli	97	941	10
12	Meurah Mulia	142	251	6
13	Muara Batu	150	832	8
14	Nibong	69	2,480	5
15	Nisam	89	992	8
16	Nisam Antara	67	1,170	7
17	Paya Bakong	93	2,115	11
18	Pirak Timu	29	635	9
19	Samudera	130	1,819	7
20	Sawang	153	1,308	8
21	Seunuddon	110	408	10
22	Simpang Keramat	60	895	6
23	Syamtalira Aron	111	852	7
24	Syamtalira Bayu	97	356	8
25	Tanah Jambo Aye	193	343	14
26	Tanah Luas	162	1,062	8
27	Tanah Pasir	32	1,472	12
<b>Jumlah/Total</b>		<b>2,868</b>	<b>24,323</b>	<b>230</b>

**Sumber : Dinas Pendidikan Kabupaten Aceh Utara**  
**Source : Education Services of North Aceh Regency**

**Tabel : 4.45 Banyaknya Siswa SMP dan Madrasah Tsanawiyah yang Putus Sekolah Menurut Kecamatan**  
**Table**  
**Number of Dropped Out Students at Junior High School and Islamic Junior High School by Sub District**  
**2018**

Kecamatan/ Sub District	SMP/ Junior High School	MTs/ Islamic Junior High School	Jumlah/ Total
(1)	(2)	(3)	(4)
1 Baktiya	9	-	9
2 Baktiya Barat	2	-	2
3 Banda Baro	0	-	0
4 Cot Girek	1	-	1
5 Dewantara	2	-	2
6 Geureudong Pase	1	-	1
7 Kuta Makmur	19	-	19
8 Langkahan	0	-	0
9 Lapang	1	-	1
10 Lhoksukon	3	-	3
11 Matangkuli	0	-	0
12 Meurah Mulia	0	-	0
13 Muara Batu	1	-	1
14 Nibong	3	-	3
15 Nisam	2	-	2
16 Nisam Antara	0	-	0
17 Paya Bakong	9	-	9
18 Pirak Timu	0	-	0
19 Samudera	9	-	9
20 Sawang	1	-	1
21 Seunuddon	0	-	0
22 Simpang Keramat	1	-	1
23 Syamtalira Aron	1	-	1
24 Syamtalira Bayu	0	-	0
25 Tanah Jambo Aye	2	-	2
26 Tanah Luas	30	-	30
27 Tanah Pasir	0	-	0
<b>Jumlah/Total</b>	<b>97</b>	<b>0</b>	<b>97</b>

Sumber : Dinas Pendidikan Kabupaten Aceh Utara  
 Source : Education Services of North Aceh Regency

**Tabel : 4.61 Jumlah Lulusan Universitas Malikussaleh**  
**Table Number of Graduate of Malikussaleh University**  
**2018**

Fakultas/Jurusan/ Faculty/Depart	Jumlah Lulusan/ Number of Graduate		
	Laki-laki/ Male	Perempuan/ Female	Jumlah/ Total
(1)	(2)	(3)	(4)
<b>Teknik :</b>			
1 Teknik Sipil			91
2 Teknik Mesin			21
3 Teknik Industri			64
4 Teknik Kimia			79
5 Teknik Elektro			52
6 Teknik Arsitektur			17
7 Teknik Informatika			110
Jumlah			434
<b>Ekonomi :</b>			
1 Ilmu Manajemen			302
2 Akuntansi			1
3 Ilmu EK. Pembangunan			190
4 DIII-Kesekretariatan			25
5 S2-Ilmu Manajemen			64
Jumlah			582
<b>Ilmu Sosial dan Ilmu Politik :</b>			
1 Ilmu Adm. Negara			149
2 Ilmu Politik			37
3 Antropologi			14
4 Ilmu Komunikasi			131
5 Sosiologi			130
6 S2-Adm.Negara			21
Jumlah			482
<b>Pertanian :</b>			
1 Agroekoteknologi			139
2 Agribisnis			108
3 Budidaya Perairan			75
Jumlah			322
<b>Hukum :</b>			
1 Ilmu Hukum (S2)			9
2 Ilmu Hukum			216
Jumlah			225
<b>Kedokteran :</b>			
1 Kedokteran			64
2 Profesi dokter			42
Jumlah			106
<b>PPIM :</b>			
Jumlah/Total			2,151

Sumber : Universitas Malikussaleh  
 Source : Malikussaleh University

**Tabel : 4.62 Jumlah Mahasiswa Baru Universitas Malikussaleh**  
**Table Number of New Student of Malikussaleh University**  
**2018**

Fakultas/Jurusan/ Faculty/Depart	Jumlah Mahasiswa Baru/ Number of New Students		
	Laki-laki/ Male	Perempuan/ Female	Jumlah/ Total
(1)	(2)	(3)	(4)
<b>Teknik :</b>			
1 Teknik Sipil	124	71	195
2 Teknik Mesin	191	9	200
3 Teknik Industri	79	83	162
4 Teknik Kimia	66	133	199
5 Teknik Elektro	122	40	162
6 Teknik Arsitektur	62	65	127
7 Teknik Informatika	84	79	163
8 Sistem Informasi	45	62	107
	773	542	1,315
<b>Ekonomi :</b>			
1 Manajemen	71	178	249
2 Akuntansi	36	86	122
3 Ilmu EK. Pembangunan	75	122	197
4 Ekonomi Syariah	23	89	112
5 DIII-Keseekretarian	1	21	22
	206	496	702
<b>Ilmu Sosial dan Ilmu Politik :</b>			
1 Ilmu Adm. Negara	56	206	262
2 Ilmu Politik	59	39	98
3 Antropologi	24	46	70
4 Ilmu Komunikasi	67	122	189
5 Sosiologi	19	95	114
6 Ilmu Administrasi Niaga	17	58	75
	242	566	808
<b>Pertanian :</b>			
1 Agroekoteknologi	62	94	156
2 Agribisnis	37	77	114
3 Akuakultur	36	60	96
4 Ilmu Kelautan	36	28	64
	171	259	430
<b>Hukum :</b>			
1 Ilmu Hukum	138	190	328
<b>Kedokteran:</b>			
1 Pendidikan Dokter	29	70	99
2 Psikologi	11	88	99
	40	158	198
<b>FKIP</b>			
1 Pendidikan Matematika	6	57	63
2 Pendidikan Kimia	2	44	46
3 Pendidikan Fisika	4	42	46
4 Bahasa dan Sastra Indonesia	3	56	59
5 Pendidikan Teknik Mesin	56	6	62
	71	205	276
<b>Jumlah/Total</b>	<b>1,641</b>	<b>2,416</b>	<b>3,795</b>

Sumber : Universitas Malikussaleh  
 Source : Malikussaleh University

**Tabel : 4.63 Jumlah Tenaga Pengajar (Dosen) Tetap Universitas Malikussaleh**  
**Table Number of Instructor of Malikussaleh University**  
**2018**

Fakultas/Jurusan/ Faculty/Depart	Jumlah Dosen/		Jumlah/ Total
	Laki-laki/ Male	Perempuan/ Female	
(1)	(2)	(3)	(4)
<b>Teknik :</b>			
1 Teknik Sipil (S1)	24	5	29
2 Teknik Mesin (S1)	20	2	22
3 Teknik Industri (S1)	9	7	16
4 Teknik Kimia (S1)	14	11	25
5 Teknik Elektro (S1)	13	5	18
6 Teknik Arsitektur (S1)	7	11	18
7 Teknik Informatika (S1)	13	2	15
8 Sistem Informatika (S1)	6	1	7
	106	44	150
<b>MKDU</b>			
<b>Ekonomi :</b>			
1 Ilmu Management (S2)	7	3	10
2 Manajemen (S1)	30	14	44
3 Akuntansi (S1)	18	10	28
4 Ilmu Ek. Pembangunan (S1)	8	8	16
5 Ekonomi Syariah (S1)	11	2	13
6 Kesekretariatan (D3)	1	8	9
	75	45	120
<b>Ilmu Sosial dan Ilmu Politik :</b>			
1 Ilmu Adm. Negara (S1)	6	6	12
2 Ilmu Politik (S1)	16	0	16
3 Antropologi (S1)	11	0	11
4 Ilmu Komunikasi (S1)	9	6	15
5 Sosiologi (S1)	6	2	8
	48	14	62
<b>Pertanian :</b>			
1 Agroekoteknologi (S1)	17	17	34
2 Agribisnis (S1)	7	12	19
3 Ilmu Kelautan (S1)	3	3	6
	27	32	59
<b>Hukum :</b>			
1 Ilmu Hukum (S2)	5	1	6
2 Ilmu Hukum (S1)	30	21	51
	35	22	57
<b>Kedokteran</b>			
1 Pendidikan Dokter (S1)	1	2	3
2 Kedokteran (S1)	6	29	35
3 Psikologi (S1)	1	9	10
	8	40	48
<b>FKIP</b>			
1 Pendidikan Matematika (S1)	2	10	12
2 Pendidikan Kimia (S1)	0	7	7
3 Pendidikan Fisika (S1)	1	5	6
4 Bahasa dan Sastra Indonesia (S1)	1	6	7
5 Pendidikan Teknik Mesin (S1)	6	0	6
	10	28	38
<b>Jumlah/Total</b>	<b>303</b>	<b>225</b>	<b>520</b>

Sumber : Universitas Malikussaleh  
Source : Malikussaleh University

Tabel : 4.64 Jumlah Mahasiswa Aktif Universitas Malikussaleh  
 Table Number of Active Students of Malikussaleh University  
 2018

Fakultas/Jurusan/ Faculty/Depart	Jumlah Mahasiswa Aktif/ Number of Active Students		
	Laki-laki/ Male	Perempuan/ Female	Jumlah/ Total
	(1)	(2)	(3)
1 Teknik Sipil	585	315	900
2 Teknik Mesin	602	22	624
3 Teknik Industri	292	252	544
4 Teknik Kimia	173	358	531
5 Teknik Elektro	428	86	514
6 Teknik Arsitektur	234	208	442
7 Teknik Informatika	260	247	507
8 Sistem Informasi	130	165	295
Jumlah	2704	1,653	4,357
<b>Ekonomi :</b>			
1 Manajemen	334	711	1,045
2 Akuntansi	284	636	920
3 Ekonomi Pembangunan	260	457	717
4 Ekonomi Islam	91	262	353
5 DII-Kesekretariatan	1	89	90
Jumlah	970	2,155	3,125
<b>Ilmu Sosial dan Ilmu Politik :</b>			
1 Ilmu Adm. Negara	295	941	1,236
2 Ilmu Politik	206	134	340
3 Antropologi	83	179	262
4 Ilmu Komunikasi	274	495	769
5 Sosiologi	119	345	464
6 Ilmu Adm Niaga	47	101	148
Jumlah	1,024	2,195	3,219
<b>Pertanian :</b>			
1 Agroekoteknologi	374	536	910
2 Agribisnis	177	354	531
3 Budidaya Perairan	193	261	454
4 Ilmu Kelautan	64	52	116
Jumlah	808	1,203	2,011
<b>Hukum :</b>			
1 Hukum :	482	728	1,210
Jumlah	482	728	1,210
<b>Kedokteran :</b>			
1 Kedokteran	88	216	304
2 Profesi Dokter	46	117	163
3 Psikologi	29	295	324
Jumlah	163	628	791
<b>Fkip :</b>			
1 Pendidikan Matematika	29	199	228
2 Pendidikan Kimia	11	188	199
3 Pendidikan Fisika	24	185	209
4 Bahasa dab Sastra Indonesia	22	221	243
5 Pendidikan Teknik Mesin	147	48	195
Jumlah	233	841	1,074
<b>S2 :</b>			
1 Ilmu Mnaajemen			
2 Ilmu Administrasi Negara			
3 Ilmu Hukum			
4 Agroekoteknologi			
5 Sosiologi			
Jumlah			
Jumlah/Total	6,384	9,403	15,787

Sumber : Universitas Malikussaleh  
 Source : Malikussaleh University



Tabel : 4.65

## Jumlah Pemeluk Masing-masing Agama Menurut Kecamatan

Table

Number of Each Religious Followers by Sub District

2018

Kecamatan/ Sub District	Pemeluk Agama/Religious Followers					Jumlah/ Total
	Islam/ Moslem	Katolik/ Chatolic	Protestan/ Protestant	Hindu/ Hindu	Budha/ Budhhist	
(1)	(2)	(3)	(4)	(5)	(6)	(7)
1 Sawang	39,528	0	0	0	0	39,528
2 Nisam	19,981	0	0	0	0	19,981
3 Nisam Antara	13,969	0	0	0	0	13,969
4 Banda Baro	8,376	0	0	0	0	8,376
5 Kuta Makmur	27,024	0	0	0	0	27,024
6 Simpang Kramat	10,075	1	1	0	0	10,077
7 Syamtalira Bayu	22,320	0	0	0	0	22,320
8 Geureudong Pase	5,655	4	0	0	0	5,659
9 Meurah Mulia	21,768	0	0	1	0	21,769
10 Matang Kuli	18,960	0	0	0	0	18,960
11 Paya Bakong	15,257	6	0	0	0	15,263
12 Pirak Timu	8,654	0	0	0	0	8,654
13 Cot Girek	21,016	43	1	0	0	21,060
14 Tanah Jambo Aye	45,389	6	1	0	11	45,407
15 Langkahan	23,070	0	0	1	0	23,071
16 Seunuddon	26,264	1	0	0	0	26,265
17 Baktiya	38,597	0	0	0	0	38,597
18 Baktiya Barat	19,663	0	0	0	0	19,663
19 Lhoksukon	50,192	9	5	0	15	50,221
20 Tanah Luas	25,620	5	0	0	0	25,625
21 Nibong	11,081	0	0	0	0	11,081
22 Samudera	28,227	0	0	0	1	28,228
23 Syamtalira Aron	19,667	2	0	0	0	19,669
24 Tanah Pasir	10,100	5	0	0	0	10,105
25 Lapang	9,070	0	0	0	0	9,070
26 Muara Batu	28,216	0	0	0	0	28,216
27 Dewantara	47,400	35	10	1	74	47,520
Jumlah/Total	615,139	117	18	3	101	615,378

Sumber : Kantor Kementerian Agama Kabupaten Aceh Utara

Source : Ministry of Religion Office of North Aceh Regency

Tabel : 4.67

Table

**Jumlah Peristiwa Nikah dan Rujuk**  
**Number of Marriages and Reconciliations**  
**2018**

Kecamatan/ Sub Distric	Bulan/Month			
	Januari/ January	Pebruari/ February	Maret/ March	April/ April
(1)	(2)	(3)	(4)	(5)
1 Sawang	23	28	24	34
2 Nisam	19	17	11	24
3 Nisam Antara	13	10	13	20
4 Banda Baro	5	6	8	11
5 Kuta Makmur	28	17	14	20
6 Simpang Kramat	11	9	6	10
7 Syamtalira Bayu	10	16	15	29
8 Geureudong Pase	8	5	3	7
9 Meurah Mulia	21	11	22	20
10 Matang Kuli	12	10	16	15
11 Paya Bakong	8	11	14	14
12 Pirak Timu	6	8	5	7
13 Cot Girek	18	20	9	13
14 Tanah Jambo Aye	20	24	43	66
15 Langkahan	10	14	21	27
16 Seunuddon	14	10	29	28
17 Baktiya	16	19	38	62
18 Baktiya Barat	11	19	19	17
19 Lhoksukon	35	45	58	49
20 Tanah Luas	16	16	26	30
21 Nibong	10	11	8	10
22 Samudera	13	14	18	24
23 Syamtalira Aron	19	16	15	13
24 Tanah Pasir	20	8	7	9
25 Lapang	6	6	8	10
26 Muara Batu	20	11	11	25
27 Dewantara	36	37	35	38
<b>Jumlah/Total</b>	<b>428</b>	<b>418</b>	<b>496</b>	<b>632</b>

Tabel : 4.68

## Jumlah Rumah Ibadah Menurut Kecamatan

Table

## Number of Worship Places by Sub District

2018

Kecamatan/ Sub District	Rumah Ibadah/Worship Places					
	Masjid/ Mosque	Meunasah/ Meunasah	Musalla/ Prayer House	Gereja/ Church	Pura/ Temple	Vihara/ Monastery
(1)	(2)	(3)	(4)	(5)	(6)	(7)
1 Sawang	28	39	32	-	-	-
2 Nisam	11	29	24	-	-	-
3 Nisam Antara	11	6	5	-	-	-
4 Banda Baro	5	9	6	-	-	-
5 Kuta Makmur	19	39	16	-	-	-
6 Simpang Kramat	6	16	15	-	-	-
7 Syamtalira Bayu	8	38	10	-	-	-
8 Geureudong Pase	4	12	7	-	-	-
9 Meurah Mulia	12	50	13	-	-	-
10 Matang Kuli	12	49	23	-	-	-
11 Paya Bakong	13	39	8	-	-	-
12 Pirak Timu	7	23	10	-	-	-
13 Cot Girek	21	24	19	-	-	-
14 Tanah Jambo Aye	18	47	17	-	-	-
15 Langkahan	25	23	47	-	-	-
16 Seunuddon	16	33	14	-	-	-
17 Baktiya	21	57	77	-	-	-
18 Baktiya Barat	12	26	24	-	-	-
19 Lhoksukon	32	75	31	-	-	-
20 Tanah Luas	15	57	12	-	-	-
21 Nibong	6	20	9	-	-	-
22 Samudera	8	40	11	-	-	-
23 Syamtalira Aron	8	34	15	-	-	-
24 Tanah Pasir	4	18	13	-	-	-
25 Lapang	2	11	7	-	-	-
26 Muara Batu	9	24	18	-	-	-
27 Dewantara	10	15	21	-	-	-
<b>Jumlah/Total</b>	<b>343</b>	<b>853</b>	<b>504</b>	<b>0</b>	<b>0</b>	<b>0</b>

Sumber : Kantor Kementerian Agama Kabupaten Aceh Utara

Source : Ministry of Religion Office of North Aceh Regency

**Tabel : 4.71 Jumlah Pondok Pesantren Menurut Kecamatan**  
**Table Number of Moslem Boarding School**  
**by Sub District**  
**2018**

Kecamatan/ Sub Distric	Modern/ Modern	Tradisional/ Traditional	Jumlah/ Total
(1)	(2)	(3)	(3)
1 Sawang	0	8	8
2 Nisam	1	6	7
3 Nisam Antara	0	2	2
4 Banda Baro	2	0	2
5 Kuta Makmur	1	3	4
6 Simpang Kramat	0	2	2
7 Syamtalira Bayu	1	11	12
8 Geureudong Pase	0	0	0
9 Meurah Mulia	2	4	6
10 Matang Kuli	2	6	8
11 Paya Bakong	1	1	2
12 Pirak Timu	1	4	5
13 Cot Girek	1	4	5
14 Tanah Jambo Aye	2	9	11
15 Langkahan	1	4	5
16 Seunuddon	2	10	12
17 Baktiya	3	9	12
18 Baktiya Barat	2	5	7
19 Lhoksukon	1	22	23
20 Tanah Luas	2	9	11
21 Nibong	1	5	6
22 Samudera	2	7	9
23 Syamtalira Aron	2	5	7
24 Tanah Pasir	0	5	5
25 Lapang	0	1	1
26 Muara Batu	1	8	9
27 Dewantara	2	7	9
<b>Jumlah/Total</b>	<b>33</b>	<b>157</b>	<b>190</b>

Sumber : Kantor Kementerian Agama Kabupaten Aceh Utara  
 Source : Ministry of Religion Office of North Aceh Regency

**Tabel 4.72** Jumlah Pondok Pesantren dan Santri Menurut Kecamatan  
**Table** Number of Moslem Boarding School and Student by Sub District  
 2018

Kecamatan/ Sub Distric	Jumlah/Number of	
	Pesantren/ Moslem Boarding School	Santri/ Student
(1)	(2)	(3)
1 Sawang	8	1,140
2 Nisam	7	860
3 Nisam Antara	2	202
4 Banda Baro	2	471
5 Kuta Makmur	4	975
6 Simpang Kramat	2	345
7 Syamtalira Bayu	12	1,712
8 Geureudong Pase	0	0
9 Meurah Mulia	6	695
10 Matang Kuli	8	1,706
11 Paya Bakong	2	785
12 Pirak Timu	5	783
13 Cot Girek	5	650
14 Tanah Jambo Aye	11	2,084
15 Langkahan	5	5,950
16 Seunuddon	12	1,860
17 Baktiya	12	1,639
18 Baktiya Barat	7	885
19 Lhoksukon	23	3,560
20 Tanah Luas	11	1,500
21 Nibong	6	578
22 Samudera	9	1,010
23 Syamtalira Aron	7	869
24 Tanah Pasir	5	860
25 Lapang	1	312
26 Muara Batu	9	2,597
27 Dewantara	9	2,350
<b>Jumlah/Total</b>	<b>190</b>	<b>36,378</b>

Sumber : Kantor Kementerian Agama Kabupaten Aceh Utara

Source : Ministry of Religion Office of North Aceh Regency

**Tabel : 4.73 Jumlah Santri Pondok Pesantren yang Melaksanakan Jalur Sekolah/Tradisional dan Salafiah Menurut Kecamatan**  
**Table** **Number of Student at Moslem Boarding School Traditional and Salafiah Methode by Sub Distric**  
**2018**

Kecamatan/ Sub Distric	Laki-laki/ Male	Perempuan/ Female	Jumlah/ Total
(1)	(2)	(3)	(4)
1 Sawang	445	695	1,140
2 Nisam	521	339	860
3 Nisam Antara	94	108	202
4 Banda Baro	219	252	471
5 Kuta Makmur	461	514	975
6 Simpang Kramat	167	178	345
7 Syamtalira Bayu	1,031	681	1,712
8 Geureudong Pase	0	0	0
9 Meurah Mulia	344	351	695
10 Matang Kuli	836	870	1,706
11 Paya Bakong	381	404	785
12 Pirak Timu	446	337	783
13 Cot Girek	424	226	650
14 Tanah Jambo Aye	953	1,131	2,084
15 Langkahan	3,251	2,699	5,950
16 Seunuddon	913	947	1,860
17 Baktiya	803	836	1,639
18 Baktiya Barat	481	404	885
19 Lhoksukon	1,710	1,850	3,560
20 Tanah Luas	780	720	1,500
21 Nibong	272	306	578
22 Samudera	575	435	1,010
23 Syamtalira Aron	468	401	869
24 Tanah Pasir	434	426	860
25 Lapang	165	147	312
26 Muara Batu	1,255	1,342	2,597
27 Dewantara	1,185	1,165	2,350
<b>Jumlah/Total</b>	<b>18,614</b>	<b>17,764</b>	<b>36,378</b>

Sumber : Kantor Kementerian Agama Kabupaten Aceh Utara  
 Source : Ministry of Religion Office of North Aceh Regency

**Tabel : 4.74 Jumlah Ustadz Pondok Pesantren yang Melaksanakan Jalur Sekolah/Tradisional dan Salafiah Menurut Kecamatan**  
**Number of Teacher at Moslem Boarding School**  
**Traditional and Salafiah Methode by Sub Distric**  
**2018**

Kecamatan/ Sub Distric	Laki-laki/ Male	Perempuan/ Female	Jumlah/ Total
(1)	(2)	(3)	(4)
1 Sawang	72	35	107
2 Nisam	44	28	72
3 Nisam Antara	12	5	17
4 Banda Baro	9	6	15
5 Kuta Makmur	43	26	69
6 Simpang Kramat	6	4	10
7 Syamtalira Bayu	51	36	87
8 Geureudong Pase	0	0	0
9 Meurah Mulia	48	25	73
10 Matang Kuli	55	34	89
11 Paya Bakong	23	6	29
12 Pirak Timu	18	14	32
13 Cot Girek	32	12	44
14 Tanah Jambo Aye	133	75	208
15 Langkahan	172	80	252
16 Seunuddon	48	34	82
17 Baktiya	98	61	159
18 Baktiya Barat	49	28	77
19 Lhoksukon	210	149	359
20 Tanah Luas	96	52	148
21 Nibong	32	19	51
22 Samudera	40	26	66
23 Syamtalira Aron	37	22	59
24 Tanah Pasir	27	19	46
25 Lapang	6	4	10
26 Muara Batu	54	31	85
27 Dewantara	85	62	147
<b>Jumlah/Total</b>	<b>1,500</b>	<b>893</b>	<b>2,393</b>

Sumber : Kantor Kementrian Agama Kabupaten Aceh Utara  
 Source : Ministry of Religon Office of North Aceh Regency

**Tabel : 4.75** Banyaknya Sekolah Agama Negeri/Swasta Menurut  
**Table** Jenjang Pendidikan dan Kecamatan  
*Number of State and Private Islamic School by  
 Education Level and Sub District*  
 2018

Kecamatan/ Sub District  (1)	Jenjang Pendidikan/Education Level		
	MI/ Elementary	MTs/ Junior	MA/ Senior
1 Sawang	6	4	1
2 Nisam	1	3	1
3 Nisam Antara	-	1	1
4 Banda Baro	2	2	1
5 Kuta Makmur	5	3	2
6 Simpang Kramat	1	1	1
7 Syamtalira Bayu	1	2	2
8 Geureudong Pase	-	-	-
9 Meurah Mulia	2	3	1
10 Matang Kuli	1	1	2
11 Paya Bakong	1	1	-
12 Pirak Timu	-	1	-
13 Cot Girek	-	2	2
14 Tanah Jambo Aye	3	2	1
15 Langkahan	2	1	-
16 Seunuddon	4	3	1
17 Baktiya	3	1	1
18 Baktiya Barat	2	1	-
19 Lhoksukon	3	3	2
20 Tanah Luas	1	-	-
21 Nibong	2	2	1
22 Samudera	2	4	3
23 Syamtalira Aron	-	3	1
24 Tanah Pasir	-	-	-
25 Lapang	-	1	-
26 Muara Batu	2	2	-
27 Dewantara	3	5	4
<b>Jumlah/Total</b>	<b>47</b>	<b>52</b>	<b>28</b>

Sumber : Kantor Kementerian Agama Kabupaten Aceh Utara

Source : Ministry of Religion Office of North Aceh Regency



Tabel : 4.76

## Jumlah Madrasah Ibtidaiyah Negeri dan Swasta

Table

## Menurut Kecamatan

## Number of State and Private Islamic Elementary Schools

## by Sub District

2018

Kecamatan/ Sub District	Negeri/ State	Swasta/ Private	Jumlah/ Total
(1)	(2)	(3)	(4)
1 Sawang	5	1	6
2 Nisam	1	-	1
3 Nisam Antara	-	-	-
4 Banda Baro	1	1	2
5 Kuta Makmur	4	1	5
6 Simpang Kramat	1	-	1
7 Syamtalira Bayu	1	-	1
8 Geureudong Pase	-	-	-
9 Meurah Mulia	2	-	2
10 Matang Kuli	1	-	1
11 Paya Bakong	1	-	1
12 Pirak Timu	-	-	-
13 Cot Girek	-	-	-
14 Tanah Jambo Aye	3	-	3
15 Langkahan	1	1	2
16 Seunuddon	2	2	4
17 Baktiya	1	2	3
18 Baktiya Barat	2	-	2
19 Lhoksukon	2	1	3
20 Tanah Luas	1	-	1
21 Nibong	2	-	2
22 Samudera	2	-	2
23 Syamtalira Aron	-	-	-
24 Tanah Pasir	-	-	-
25 Lapang	-	-	-
26 Muara Batu	1	1	2
27 Dewantara	2	1	3
<b>Jumlah/Total</b>	<b>36</b>	<b>11</b>	<b>47</b>

Sumber : Kantor Kementerian Agama Kabupaten Aceh Utara

Source : Ministry of Religion Office of North Aceh Regency

Tabel : 4.77

## Jumlah Murid Madrasah Ibtidaiyah Negeri

Table

Menurut Kecamatan

Number of Student of State Islamic Iementary School

by Sub Distric

2018

Kecamatan/ Sub Distric	Laki-laki/ Male	Perempuan/ Female	Jumlah/ Total
(1)	(2)	(3)	(4)
1 Sawang	484	462	946
2 Nisam	161	126	287
3 Nisam Antara	-	-	-
4 Banda Baro	135	92	227
5 Kuta Makmur	463	432	895
6 Simpang Kramat	198	210	408
7 Syamtalira Bayu	178	168	346
8 Geureudong Pase	-	-	-
9 Meurah Mulia	219	178	397
10 Matang Kuli	180	220	400
11 Paya Bakong	246	226	472
12 Pirak Timu	-	-	-
13 Cot Girek	-	-	-
14 Tanah Jambo Aye	775	769	1,544
15 Langkahan	141	118	259
16 Seunuddon	344	316	660
17 Baktiya	92	103	195
18 Baktiya Barat	279	279	558
19 Lhoksukon	375	349	724
20 Tanah Luas	176	175	351
21 Nibong	253	293	546
22 Samudera	525	476	1,001
23 Syamtalira Aron	-	-	-
24 Tanah Pasir	-	-	-
25 Lapang	-	-	-
26 Muara Batu	263	241	504
27 Dewantara	499	446	945
<b>Jumlah/Total</b>	<b>5,986</b>	<b>5,679</b>	<b>11,665</b>

Sumber : Kantor Kementerian Agama Kabupaten Aceh Utara

Source : Ministry of Religion Office of North Aceh Regency

Tabel : 4.79  
Table

Jumlah Lulusan Madrasah Ibtidaiyah  
Number of Islamic Elementary School Graduates  
2018

Kecamatan/ Sub Distric	Laki-laki/ Male	Perempuan/ Female	Jumlah/ Total
(1)	(2)	(3)	(4)
1 Sawang	76	84	154
2 Nisam	19	31	50
3 Nisam Antara	-	-	-
4 Banda Baro	37	27	61
5 Kuta Makmur	64	72	135
6 Simpang Kramat	36	24	59
7 Syamtalira Bayu	12	22	34
8 Geureudong Pase	-	-	-
9 Meurah Mulia	27	32	57
10 Matang Kuli	29	34	63
11 Paya Bakong	31	27	58
12 Pirak Timu	-	-	-
13 Cot Girek	-	-	-
14 Tanah Jambo Aye	137	127	263
15 Langkahan	21	16	37
16 Seunuddon	72	63	134
17 Baktiya	20	44	51
18 Baktiya Barat	39	47	83
19 Lhoksukon	54	65	119
20 Tanah Luas	19	15	33
21 Nibong	36	46	82
22 Samudera	70	76	145
23 Syamtalira Aron	-	-	-
24 Tanah Pasir	-	-	-
25 Lapang	-	-	-
26 Muara Batu	48	43	90
27 Dewantara	60	87	147
<b>Jumlah/Total</b>	<b>907</b>	<b>982</b>	<b>1,855</b>

Sumber : Kantor Kementerian Agama Kabupaten Aceh Utara  
Source : Ministry of Religion Office of North Aceh Regency

Tabel : 4.80 Rata-rata Jumlah Siswa Pada Setiap Madrasah Ibtidaiyah  
 Menurut Kecamatan  
 Avarage Number of Students at Each Islamic  
 Elementary School by Sub Distric  
 2018

	Kecamatan/ Sub Distric	Jumlah/Number of		Rata-rata Siswa per Sekolah/ Average of Student per School
		Sekolah/ School	Siswa/ Student	
(1)				
1	Sawang	6	1,046	174
2	Nisam	1	287	287
3	Nisam Antara	-	-	-
4	Banda Baro	2	279	139
5	Kuta Makmur	5	979	195
6	Simpang Kramat	1	408	408
7	Syamtalira Bayu	1	346	346
8	Geureudong Pase	-	-	-
9	Meurah Mulia	2	397	198
10	Matang Kuli	1	400	400
11	Paya Bakong	1	472	472
12	Pirak Timu	-	-	-
13	Cot Girek	-	-	-
14	Tanah Jambo Aye	3	1,544	514
15	Langkahan	2	357	178
16	Seunuddon	4	969	242
17	Baktiya	3	442	147
18	Baktiya Barat	2	558	279
19	Lhoksukon	3	915	305
20	Tanah Luas	1	351	351
21	Nibong	2	546	273
22	Samudera	2	1,001	500
23	Syamtalira Aron	-	-	-
24	Tanah Pasir	-	-	-
25	Lapang	-	-	-
26	Muara Batu	2	640	320
27	Dewantara	3	1,129	376
	Jumlah/Total	47	13,066	6,104

Sumber : Kantor Kementerian Agama Kabupaten Aceh Utara

Source : Ministry of Religion Office of North Aceh Regency

Tabel : 4.81

Table

Rata-rata Jumlah Siswa per Kelas Pada Setiap  
Madrasah Ibtidaiyah Menurut Kecamatan  
*Avarage Number of Student per Classroom at Each Islamic  
Elementary School by Sub Distric*  
2018

Kecamatan/ Sub Distric	Jumlah/Number of		Rata-rata Siswa per Kelas/ Average of Student per Classroom
	Kelas/ Classroom	Siswa/ Students	
(1)			
1 Sawang	51	1,046	21
2 Nisam	11	287	26
3 Nisam Antara	-	-	-
4 Banda Baro	18	279	16
5 Kuta Makmur	47	969	21
6 Simpang Kramat	13	408	31
7 Syamtalira Bayu	9	346	38
8 Geureudong Pase	-	-	-
9 Meurah Mulia	6	131	22
10 Matang Kuli	9	400	44
11 Paya Bakong	11	472	43
12 Pirak Timu	-	-	-
13 Cot Girek	-	-	-
14 Tanah Jambo Aye	32	1,544	48
15 Langkahan	17	357	21
16 Seunuddon	32	969	32
17 Baktiya	19	442	23
18 Baktiya Barat	17	558	33
19 Lhoksukon	36	915	25
20 Tanah Luas	12	351	29
21 Nibong	20	546	27
22 Samudera	22	1,001	45
23 Syamtalira Aron	-	-	-
24 Tanah Pasir	-	-	-
25 Lapang	-	-	-
26 Muara Batu	16	640	40
27 Dewantara	37	1,129	30
<b>Jumlah/Total</b>	<b>435</b>	<b>12,790</b>	<b>615</b>

Sumber : Kantor Kementrian Agama Kabupaten Aceh Utara

Source : Ministry of Religion Office of North Aceh Regency

Tabel : 4.82

Table

**Jumlah Madrasah Tsanawiyah Negeri dan Swasta  
Menurut Kecamatan  
Number of State and Private Islamic Junior High School  
by Sub District  
2018**

	Kecamatan/ Sub District	Negeri/ State	Swasta/ Private	Jumlah/ Total
	(1)	(2)	(3)	(4)
1	Sawang	1	3	4
2	Nisam	-	3	3
3	Nisam Antara	-	1	1
4	Banda Baro	-	2	2
5	Kuta Makmur	1	2	3
6	Simpang Kramat	-	1	1
7	Syamtalira Bayu	-	3	3
8	Geureudong Pase	-	-	-
9	Meurah Mulia	-	3	3
10	Matang Kuli	1	-	1
11	Paya Bakong	-	1	1
12	Pirak Timu	-	1	1
13	Cot Girek	-	2	2
14	Tanah Jambo Aye	1	1	2
15	Langkahan	-	1	1
16	Seunuddon	1	2	3
17	Baktiya	-	1	1
18	Baktiya Barat	1	1	2
19	Lhoksukon	1	2	3
20	Tanah Luas	-	-	-
21	Nibong	1	1	2
22	Samudera	1	3	4
23	Syamtalira Aron	-	3	3
24	Tanah Pasir	-	-	-
25	Lapang	-	1	1
26	Muara Batu	-	2	2
27	Dewantara	1	4	5
	<b>Jumlah/Total</b>	<b>10</b>	<b>44</b>	<b>54</b>

Sumber : Kantor Kementerian Agama Kabupaten Aceh Utara

Source : Ministry of Religious Office of North Aceh Regency

Tabel : 4.83

Table

**Jumlah Murid Madrasah Tsanawiyah Negeri  
Menurut Kecamatan  
Number of Student at State Islamic Junior High School  
by Sub District  
2018**

	Kecamatan/ Sub District	Laki-laki/ Male	Perempuan/ Female	Jumlah/ Total
	(1)	(2)	(3)	(4)
1	Sawang	151	162	313
2	Nisam	-	-	-
3	Nisam Antara	-	-	-
4	Banda Baro	-	-	-
5	Kuta Makmur	97	95	192
6	Simpang Kramat	-	-	-
7	Syamtalira Bayu	-	-	-
8	Geureudong Pase	-	-	-
9	Meurah Mulia	-	-	-
10	Matang Kuli	93	87	180
11	Paya Bakong	-	-	-
12	Pirak Timu	-	-	-
13	Cot Girek	-	-	-
14	Tanah Jambo Aye	153	158	311
15	Langkahan	-	-	-
16	Seunuddon	184	192	376
17	Baktiya	-	-	-
18	Baktiya Barat	74	101	175
19	Lhoksukon	356	431	787
20	Tanah Luas	-	-	-
21	Nibong	138	170	308
22	Samudera	192	259	451
23	Syamtalira Aron	-	-	-
24	Tanah Pasir	-	-	-
25	Lapang	-	-	-
26	Muara Batu	-	-	-
27	Dewantara	248	227	475
	<b>Jumlah/Total</b>	<b>1,686</b>	<b>1,882</b>	<b>3,568</b>

Sumber : Kantor Kementerian Agama Kabupaten Aceh Utara

Source : Ministry of Religious Office of North Aceh Regency

Tabel : 4.84

## Jumlah Murid Madrasah Tsanawiyah Swasta

Table

## Menurut Kecamatan

## Number of Student at Private Islamic Junior High School

## by Sub District

2018

Kecamatan/ Sub District	Laki-laki/ Male	Perempuan/ Female	Jumlah/ Total
(1)	(2)	(3)	(4)
1 Sawang	106	107	213
2 Nisam	165	153	318
3 Nisam Antara	13	14	27
4 Banda Baro	103	101	204
5 Kuta Makmur	230	259	489
6 Simpang Kramat	28	32	60
7 Syamtalira Bayu	112	77	189
8 Geureudong Pase	-	-	-
9 Meurah Mulia	144	82	226
10 Matang Kuli	-	-	-
11 Paya Bakong	4	5	9
12 Pirak Timu	42	36	78
13 Cot Girek	48	40	88
14 Tanah Jambo Aye	57	49	106
15 Langkahan	37	27	64
16 Seunuddon	78	70	148
17 Baktiya	43	25	68
18 Baktiya Barat	44	46	90
19 Lhoksukon	412	538	950
20 Tanah Luas	-	-	-
21 Nibong	5	8	13
22 Samudera	91	55	146
23 Syamtalira Aron	82	52	134
24 Tanah Pasir	-	-	-
25 Lapang	44	42	86
26 Muara Batu	38	25	63
27 Dewantara	597	568	1,165
<b>Jumlah/Total</b>	<b>2,523</b>	<b>2,411</b>	<b>4,934</b>

Sumber : Kantor Kementerian Agama Kabupaten Aceh Utara

Source : Ministry of Religious Office of North Aceh Regency



**Tabel : 4.85**  
**Table**

**Jumlah Lulusan Madrasah Tsanawiyah**  
**Menurut Kecamatan**  
**Number of Graduates at Islamic Junior High School**  
**by Sub Distric**  
**2018**

	Kecamatan/ Sub Distric	Laki-laki/ Male	Perempuan/ Female	Jumlah/ Total
	(1)	(2)	(3)	(4)
1	Sawang	57	89	146
2	Nisam	38	35	73
3	Nisam Antara	2	1	3
4	Banda Baro	31	26	57
5	Kuta Makmur	65	102	167
6	Simpang Kramat	6	7	13
7	Syamtalira Bayu	25	26	51
8	Geureudong Pase	-	-	-
9	Meurah Mulia	18	32	50
10	Matang Kuli	27	37	64
11	Paya Bakong	3	1	4
12	Pirak Timu	4	8	12
13	Cot Girek	6	9	15
14	Tanah Jambo Aye	65	73	138
15	Langkahan	12	12	23
16	Seunuddon	64	88	151
17	Baktiya	9	7	16
18	Baktiya Barat	40	32	72
19	Lhoksukon	259	262	521
20	Tanah Luas	-	-	-
21	Nibong	49	52	101
22	Samudera	70	93	163
23	Syamtalira Aron	18	24	41
24	Tanah Pasir	-	-	21
25	Lapang	8	13	13
26	Muara Batu	4	9	450
27	Dewantara	200	251	-
	<b>Jumlah/Total</b>	<b>1,080</b>	<b>1,289</b>	<b>2,365</b>

Sumber : Kantor Kementerian Agama Kabupaten Aceh Utara  
Source : Ministry of Religious Office of North Aceh Regency

Tabel : 4.86

Jumlah Madrasah Aliyah Negeri dan Swasta

Table

Menurut Kecamatan

Number of State and Private Islamic High School

by Sub District

2018

Kecamatan/ Sub District	Negeri/ State	Swasta/ Private	Jumlah/ Total
(1)	(2)	(3)	(4)
1 Sawang	-	1	1
2 Nisam	-	1	1
3 Nisam Antara	-	1	1
4 Banda Baro	-	1	1
5 Kuta Makmur	1	1	2
6 Simpang Kramat	-	1	1
7 Syamtalira Bayu	-	2	2
8 Geureudong Pase	-	-	-
9 Meurah Mulia	-	1	1
10 Matang Kuli	1	1	2
11 Paya Bakong	-	-	-
12 Pirak Timu	-	-	-
13 Cot Girek	-	2	2
14 Tanah Jambo Aye	1	-	1
15 Langkahan	-	-	-
16 Seunuddon	-	1	1
17 Baktiya	-	1	1
18 Baktiya Barat	-	-	-
19 Lhoksukon	1	1	2
20 Tanah Luas	1	-	-
21 Nibong	-	-	1
22 Samudera	-	3	3
23 Syamtalira Aron	-	1	1
24 Tanah Pasir	-	-	-
25 Lapang	-	-	-
26 Muara Batu	-	-	-
27 Dewantara	1	3	4
Jumlah/Total	6	22	28

Sumber : Kantor Kementerian Agama Kabupaten Aceh Utara

Source : Ministry of Religious Office of North Aceh Regency

Tabel : 4.87

Table

Jumlah Murid Madrasah Aliyah Negeri  
Menurut Kecamatan  
*Number of Students at State Islamic High School  
by Sub District*  
2018

	Kecamatan/ Sub District	Laki-laki/ Male	Perempuan/ Female	Jumlah/ Total
	(1)	(2)	(3)	(4)
1	Sawang	-	-	-
2	Nisam	-	-	-
3	Nisam Antara	-	-	-
4	Banda Baro	-	-	-
5	Kuta Makmur	60	103	163
6	Simpang Kramat	-	-	-
7	Syamtalira Bayu	-	-	-
8	Geureudong Pase	-	-	-
9	Meurah Mulia	-	-	-
10	Matang Kuli	123	165	292
11	Paya Bakong	-	-	-
12	Pirak Timu	-	-	-
13	Cot Girek	-	-	-
14	Tanah Jambo Aye	121	115	236
15	Langkahan	-	-	-
16	Seunuddon	-	-	-
17	Baktiya	-	-	-
18	Baktiya Barat	-	-	-
19	Lhoksukon	153	195	348
20	Tanah Luas	-	-	-
21	Nibong	66	88	154
22	Samudera	-	-	-
23	Syamtalira Aron	-	-	-
24	Tanah Pasir	-	-	-
25	Lapang	-	-	-
26	Muara Batu	-	-	-
27	Dewantara	124	177	301
	Jumlah/Total	647	843	1,494

Sumber : Kantor Kementerian Agama Kabupaten Aceh Utara

Source : Ministry of Religious Office of North Aceh Regency

Tabel : 4.88

Table

Jumlah Murid Madrasah Aliyah Swasta  
Menurut Kecamatan  
*Number of Students at Private Islamic High School  
by Sub District*  
2018

	Kecamatan/ Sub District	Laki-laki/ Male	Perempuan/ Female	Jumlah/ Total
	(1)	(2)	(3)	(4)
1	Sawang	10	15	25
2	Nisam	37	26	63
3	Nisam Antara	18	28	46
4	Banda Baro	30	40	70
5	Kuta Makmur	48	26	74
6	Simpang Kramat	24	34	58
7	Syamtalira Bayu	76	23	99
8	Geureudong Pase	-	-	-
9	Meurah Mulia	45	24	69
10	Matang Kuli	30	15	45
11	Paya Bakong	-	-	-
12	Pirak Timu	-	-	-
13	Cot Girek	40	57	97
14	Tanah Jambo Aye	-	-	-
15	Langkahan	-	-	-
16	Seunuddon	77	89	166
17	Baktiya	47	73	120
18	Baktiya Barat	-	-	-
19	Lhoksukon	183	236	419
20	Tanah Luas	-	-	-
21	Nibong	-	-	-
22	Samudera	110	70	180
23	Syamtalira Aron	42	37	79
24	Tanah Pasir	-	-	-
25	Lapang	-	-	-
26	Muara Batu	10	15	25
27	Dewantara	419	523	942
	<b>Jumlah/Total</b>	<b>1,246</b>	<b>1,331</b>	<b>2,577</b>

Sumber : Kantor Kementerian Agama Kabupaten Aceh Utara

Source : Ministry of Religious Office of North Aceh Regency

Tabel : 4.89 Banyaknya Sarana Pendidikan Agama Non Formal  
 Menurut Kecamatan  
 Number of Non Formal Islamic Education Facilities  
 by Sub Distric  
 2018

Kecamatan/ Sub Distric	Balai Pengajian	TK Al-Qur'an	Taman Pendidikan Al-Qur'an
(1)	(2)	(3)	(4)
1 Sawang	74	-	3
2 Nisam	71	-	6
3 Nisam Antara	61	-	0
4 Banda Baro	53	-	0
5 Kuta Makmur	84	-	9
6 Simpang Kramat	70	-	3
7 Syamtalira Bayu	68	-	8
8 Geureudong Pase	50	-	0
9 Meurah Mulia	69	-	8
10 Matang Kuli	52	-	8
11 Paya Bakong	61	-	3
12 Pirak Timu	65	-	3
13 Cot Girek	68	-	0
14 Tanah Jambo Aye	75	-	3
15 Langkahan	71	-	3
16 Seunuddon	64	-	12
17 Baktiya	60	-	17
18 Baktiya Barat	66	-	1
19 Lhoksukon	89	-	3
20 Tanah Luas	67	-	5
21 Nibong	55	-	3
22 Samudera	65	-	3
23 Syamtalira Aron	63	-	7
24 Tanah Pasir	68	-	2
25 Lapang	65	-	0
26 Muara Batu	67	-	8
27 Dewantara	79	-	15
Jumlah/Total	1,800	0	133

Sumber : Kantor Departemen Agama Kabupaten Aceh Utara

Source : Ministry of Religious Office of North Aceh Regency

Tabel : 4.90

**Jumlah Guru Pendidikan Agama**  
**Number of Teacher at Islamic School**  
**2018**

Table

Rincian / Details	Jenjang Pendidikan Agama/Islamic School			
	Raudhatul Athfal	Madrasah Ibtidaiyah / Elementary	Madrasah Tsanawiyah / Junior	Madrasah Aliyah / Senior
(1)				
<b>1. Menurut Jenis Kelamin / Gender</b>				
a. Laki-laki / Male	823	6,725	4,209	1,842
b. Perempuan / Female	785	6,352	4,293	2,181
<b>2. Menurut Status Kepegawaian</b>				
a. PNS	-	572	293	130
b. Non PNS	102	-	-	-
<b>3. Menurut Pendidikan Terakhir / Education</b>				
a. SMA	-	-	5	-
b. D1	-	-	-	-
c. D2	-	4	5	4
d. D3	-	-	-	3
e. D4	-	-	-	-
f. S1	-	974	1,124	830
g. S2	-	2	9	5
<b>Jumlah / Total</b>	<b>1,710</b>	<b>14,629</b>	<b>9,938</b>	<b>4,995</b>

Sumber : Kantor Kementerian Agama Kabupaten Aceh Utara

Source : Ministry of Religious Office of North Aceh Regency

**Tabel : 4.91** Frekuensi Kejadian Bencana Alam di Kabupaten Aceh Utara  
**Table** Menurut Jenisnya Diperinci Per Kecamatan  
*Frequency and Kinds of Natural Disaster Detailed*  
**2018**

Kecamatan / Sub District	Frekuensi Kejadian Bencana Alam/ <i>Frequency of Natural Disaster</i>			
	Banjir <i>Flood</i>	Longsor <i>Slide</i>	Kebakaran <i>Burned</i>	Gempa Bumi <i>Earth Quake</i>
(1)	(2)	(3)	(4)	(5)
1 Sawang	2	-	5	-
2 Nisam	-	-	7	-
3 Nisam Antara	-	-	3	-
4 Banda Baro	-	-	2	-
5 Kuta Makmur	1	-	7	-
6 Simpang Kramat	-	-	9	-
7 Syamtalira Bayu	2	-	6	-
8 Geureudong Pase	1	-	2	-
9 Meurah Mulia	1	-	4	-
10 Matang Kuli	8	-	3	-
11 Paya Bakong	3	-	2	-
12 Pirak Timu	6	-	4	-
13 Cot Girek	1	-	6	-
14 Tanah Jambo Aye	6	1	3	-
15 Langkahan	4	-	4	-
16 Seunuddon	13	-	5	-
17 Baktiya	28	-	7	-
18 Baktiya Barat	13	-	4	-
19 Lhoksukon	6	-	6	-
20 Tanah Luas	7	-	3	-
21 Nibong	2	-	3	-
22 Samudera	3	-	7	-
23 Syamtalira Aron	3	-	4	-
24 Tanah Pasir	-	-	7	-
25 Lapang	6	-	7	-
26 Muara Batu	9	-	9	-
27 Dewantara	4	-	10	-
<b>Jumlah / Total</b>	<b>129</b>	<b>1</b>	<b>139</b>	<b>0</b>

Lanjutan Tabel / Continued Table : 4.91

Kecamatan / Sub District	Frekuensi Kejadian Bencana Alam/ Frequency of Natural Disaster			
	Angin Topan	Kemarau Panjang	Tenggelam	Jumlah
	<i>Hurricane</i>	<i>Scarcity of Food</i>	<i>drowning</i>	<i>Total</i>
(1)	(6)	(7)	(8)	(9)
1 Sawang	-	-	-	7
2 Nisam	-	-	-	7
3 Nisam Antara	-	-	-	3
4 Banda Baro	-	-	-	2
5 Kuta Makmur	-	-	-	8
6 Simpang Kramat	-	-	-	9
7 Syamtalira Bayu	-	-	-	8
8 Geureudong Pase	-	-	-	3
9 Meurah Mulia	-	-	-	5
10 Matang Kuli	-	-	-	11
11 Paya Bakong	1	-	-	5
12 Pirak Timu	-	-	-	11
13 Cot Girek	-	-	-	7
14 Tanah Jambo Aye	-	-	-	9
15 Langkahan	-	-	-	9
16 Seunuddon	-	-	-	18
17 Baktiya	-	-	-	35
18 Baktiya Barat	-	-	-	17
19 Lhoksukon	-	-	-	12
20 Tanah Luas	-	-	-	10
21 Nibong	-	-	-	5
22 Samudera	-	-	-	10
23 Syamtalira Aron	-	-	-	7
24 Tanah Pasir	-	-	-	7
25 Lapang	-	-	-	13
26 Muara Batu	-	-	3	21
27 Dewantara	-	-	-	14
Jumlah / Total	1	0	3	273

Sumber : Badan Penanggulangan Bencana Daerah Kabupaten Aceh Utara

Source : North Aceh Disaster Management Agency



**Tabel : 4.92 Banyaknya Lembaga Non-Profit Yang Terdaftar  
Table Dalam Kabupaten Aceh Utara  
Number of Non-Profit Registered in North Aceh Regency  
2015-2018**

Jenis Lembaga Non-Profit	Tahun			
	2015	2016	2017	2018
(1)	(2)	(3)	(4)	(5)
Perkumpulan Sosial/Kebudayaan/Olahraga dan Hobi	81	123	140	141
Lembaga Swadaya Masyarakat (LSM)	14	14	17	18
Lembaga Keagamaan	24	64	56	55

Sumber : Badan Kesatuan Bangsa Dan Politik Kabupaten Aceh Utara

Tabel : 4.93		Rekapitulasi Bencana Alam		
Table		Kabupaten Aceh Utara		
		Tahun 2018		
NO	KAB/KECAMATAN	JENIS BENCANA	NILAI	SATUAN
(1)	(2)	(3)	(4)	(5)
<b>BENCANA ALAM</b>				
<b>I.SISTEM PERINGATAN DINI</b>				
1	SISTEM PERINGATAN DINI BANJIR		1	1 UNIT
2	SISTEM PERINGATAN DINI GEMPA		1	1 UNIT
<b>III. KAWASAN RAWAN BENCANA</b>				
<b>Jumlah kawasan banjir</b>				
1	MATANGKULI	BANJIR	123	123 KAWASAN
2	LHOKSUKON	BANJIR	20	20 KAWASAN
3	PIRAK TIMU	BANJIR	27	27 KAWASAN
4	SYAMTALIRA ARON	BANJIR	6	6 KAWASAN
5	SAMUDERA	BANJIR	11	11 KAWASAN
6	TANAH LUAS	BANJIR	34	34 KAWASAN
7	LANGKAHAN	BANJIR	2	2 KAWASAN
8	SAWANG	BANJIR	6	6 KAWASAN
9	PAYA BAKONG	BANJIR	3	3 KAWASAN
10	NIBONG	BANJIR	2	2 KAWASAN
11	COT GIREK	BANJIR	1	1 KAWASAN
12	MEURAH MULIA	BANJIR	1	1 KAWASAN
13	GEREUDONG PASE	BANJIR	2	2 KAWASAN
<b>Jumlah Kawasan Longsor</b>				
1	LANGKAHAN	LONGSOR	1	1 KAWASAN
<b>Tenggelam dan Hilang</b>				
1	MUARA BATU	TENGGELAM	3	3 KAWASAN

Lanjutan Tabel / Continued Table : 4.93

NO	KAB/KECAMATAN	JENIS BENCANA	NILAI	SATUAN
(1)	(2)	(3)	(4)	(5)
<b>Jumlah kawasan kebakaran</b>				
1	TANAH LUAS	KEBAKARAN	11	11 KASUS
2	BAKTIYA	KEBAKARAN	25	25 KASUS
3	DEWANTARA	KEBAKARAN	3	3 KASUS
4	KUTA MAKMUR	KEBAKARAN	2	2 KASUS
5	LHOKSUKON	KEBAKARAN	12	12 KASUS
6	MATANGKULI	KEBAKARAN	11	11 KASUS
7	MUARA BATU	KEBAKARAN	15	15 KASUS
8	MEURAH MULIA	KEBAKARAN	4	4 KASUS
9	SAMUDERA	KEBAKARAN	3	3 KASUS
10	SEUNUDDON	KEBAKARAN	5	5 KASUS
11	SYAMTALIRA ARON	KEBAKARAN	7	7 KASUS
12	SYAMTALIRA BAYU	KEBAKARAN	2	2 KASUS
13	TANAH PASIR	KEBAKARAN	2	2 KASUS
14	TANAH JAMBO AYE	KEBAKARAN	5	5 KASUS
15	SAWANG	KEBAKARAN	3	3 KASUS
16	NISAM	KEBAKARAN	1	1 KASUS
17	COT GIREK	KEBAKARAN	2	2 KASUS
18	LANGKHAN	KEBAKARAN	1	1 KASUS
19	BAKTIYA BARAT	KEBAKARAN	2	2 KASUS
20	NIBONG	KEBAKARAN	1	1 KASUS
21	SIMPANG KEURAMAT	KEBAKARAN	3	3 KASUS
22	PAYA BAKONG	KEBAKARAN	0	0 KASUS
23	LAPANG	KEBAKARAN	0	0 KASUS
24	PIRAK TIMU	KEBAKARAN	0	0 KASUS
25	GEREUDONG PASE	KEBAKARAN	0	0 KASUS
26	BANDA BARO	KEBAKARAN	0	0 KASUS
27	NISAM ANTARA	KEBAKARAN	0	0 KASUS

Sumber : Badan Penanggulangan Bencana Daerah Kabupaten Aceh Utara

Source : North Aceh Disaster Management Agency

NO	KECAMATAN	Jmlh korban		Pengungsi		Kerusakan	
		KK	Jiwa	KK	Jiwa	Rumah	Sawah /Perkebunan
(1)	(2)	(3)	(4)	(5)	(6)	(7)	(8)
1	Matangkuli	6631	23,037	415	1601	0	0
2	Lhoksukon	155	530	155	530	0	0
3	Seunudon	0	0	0	0	0	0
4	Baktiya Barat	0	0	0	0	0	0
5	Tanah Jambo Aye	0	0	0	0	0	0
6	Samudra	703	2587	598	2275	0	0
7	Syamtalira Aron	312	1098	802	2003	0	0
8	Kuta makmur	0	0	0	0	0	0
9	Tanah luas	2861	12256	1108	4731	0	0
10	Langkahan	227	1006	150	637	0	0
11	Sawang	0	0	0	0	0	0
12	Muara batu	0	0	0	0	0	0
13	Geurudong pase	0	0	0	0	0	0
14	SP.keuramat	0	0	0	0	0	0
15	Pirak timu	1325	5982	996	4407	0	0
16	Baktiya	0	0	0	0	0	0
17	Syamtalira bayu	0	0	0	0	0	0
18	Nisam antara	0	0	0	0	0	0
19	Lapang	0	0	0	0	0	0
20	Banda baru	0	0	0	0	0	0
21	Dewantara	0	0	0	0	0	0
22	Cot girek	0	0	0	0	0	0
23	Paya bakong	94	525	0	0	0	0

**Tabel 4.95** Pengeluaran Rata-rata Perkapita Sebulan Menurut Kelompok Bukan Makanan di Kabupaten Aceh Utara (rupiah), 2018  
**Table 4.95** *Average Expenditure Per Capita Per Month by Non Food Group in Aceh Utara Regency (rupiahs), 2018*

Kelompok Makanan <i>Food Group</i>	Pengeluaran Rata-rata Perkapita Sebulan/ <i>Average Expenditure Per Capita Per Month</i>
(1)	(2)
1. Perumahan, bahan bakar, penerangan, air <i>Housing and household facility</i>	134 954
2. Aneka barang dan jasa/ <i>Goods and services</i>	63 463
3. Pakaian, alas kaki, dan tutup kepala <i>Clothing, footwear, and headgear</i>	29 610
4. Barang yang tahan lama/ <i>Durable goods</i>	10 218
5. Pajak pemakaian dan premi asuransi <i>Taxes and insurances</i>	10 276
6. Keperluan pesta dan upacara <i>Parties and ceremonies</i>	12 706
<b>Jumlah/Total</b>	<b>261226</b>

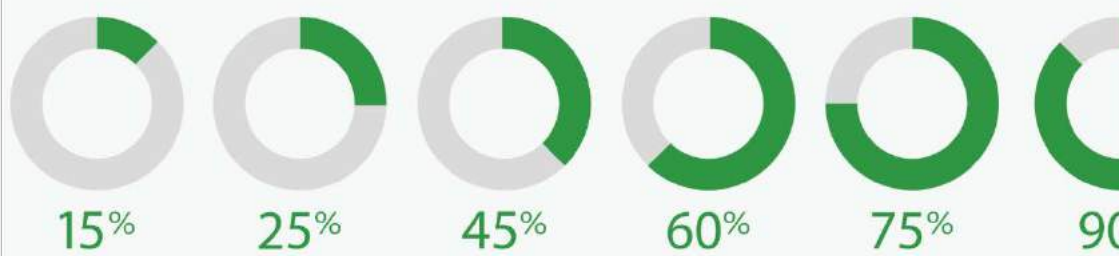
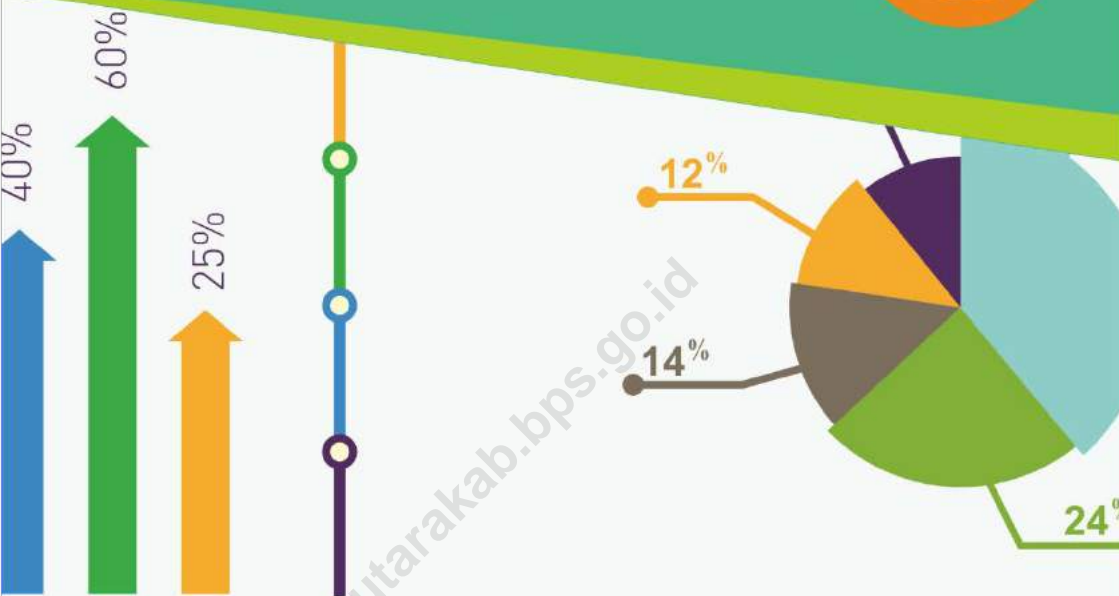
Sumb Survei Sosial Ekonomi Nasional, Maret  
*Source March National Sodo Economic Survey*

**Tabel 4.96** Pengeluaran Rata-rata Perkapita Sebulan Menurut Kelompok Makanan di Kabupaten Aceh Utara (rupiah), 2018  
**Average Expenditure Per Capita Per Month by Food Group in Aceh Utara Regency (rupiahs), 2018**

Kelompok Makanan <i>Food Group</i>	Pengeluaran Rata-rata Perkapita Sebulan/ <i>Average Expenditure Per Capita Per Month</i>
(1)	(2)
Padi-padian/ <i>Cereals</i>	73 937
Umbi-umbian/ <i>Tubers</i>	2 411
Ikan/ <i>Fish</i>	63 110
Daging/ <i>Meat</i>	7 093
Telur dan susu/ <i>Eggs and milk</i>	15 302
Sayur-sayuran/ <i>Vegetables</i>	30 517
Kacang-kacangan/ <i>Legumes</i>	4 663
Buah-buahan/ <i>Fruits</i>	15 744
Minyak dan lemak/ <i>Oil and fats</i>	11 234
Bahan minuman/ <i>Beverage stuffs</i>	12 721
Bumbu-bumbuan/ <i>Spices</i>	8 879
Konsumsi lainnya/ <i>Miscellaneous food items</i>	4 990
Makanan dan minuman jadi <i>Prepared food and beverages</i>	124 635
Tembakau dan sirih/ <i>Tobacco and betel</i>	70 674
<b>Jumlah/Total</b>	<b>445 910</b>

Sumber: Survei Sosial Ekonomi Nasional, Maret  
 Source: *March National Sodo Economic Survey*

<https://acehutarakab.bps.go.id>







**PENJELASAN TEKNIS****TECHNICAL NOTES**

1. Data pokok tanaman pangan yang dikumpulkan adalah luas panen dan produktivitas (hasil per hektar). Produksi tanaman pangan merupakan hasil perkalian antara luas panen dengan produktivitas. Pengumpulan data luas panen dilakukan setiap bulan dengan pendekatan area kecamatan di seluruh wilayah Indonesia. Pengumpulan data produktivitas dilakukan melalui pengukuran langsung pada plot ubinan berukuran 2½ m x 2½ m. Pengumpulan data produktivitas dilakukan setiap subround (empat bulanan) pada waktu panen petani.
  2. Data produksi padi dan palawija yang disajikan adalah dalam kualitas: gabah kering giling (padi), pipilan kering (jagung), biji kering (kedelai dan kacang tanah), dan umbi basah (ubi kayu dan ubi jalar).
  3. **Tanaman sayuran dan buah-buahan semusim**  
Tanaman sayuran semusim adalah tanaman sumber vitamin, garam mineral dan lain-lain yang dikonsumsi dari bagian tanaman yang berupa daun, bunga, buah, dan
1. *The main food crops data collected consists of harvested area and productivity (yield per hectare). Food crops production is generated by harvested area multiplied by productivity. The harvested area data is collected every month using sub district area approach in all subdistrict in Indonesia. The productivity data collection is conducted by a direct measurement in 2½m x 2½m crop cutting plot. The productivity measurement is conducted in every subround (four monthly) at the time when farmers are harvesting their crops.*
  2. *Production of paddy and secondary crops data are presented in the form of: dry unhusked rice (paddy), dry loose maize (maize), dry shells crops (soybeans and peanuts), and fresh roots (cassava and sweet potatoes).*
  3. ***Seasonal vegetable and fruit plants***  
*Seasonal vegetable plants are plants which are the sources of vitamin, mineral salt, etc, consumed from the part of the plant in the form of leaf, flower, fruit, and root with the age of less than one year.*

## AGRICULTURE

umbinya, yang berumur kurang dari satu tahun.

**Tanaman buah-buahan semusim** adalah tanaman sumber vitamin, garam mineral, dan lain-lain yang dikonsumsi dari bagian tanaman yang berupa buah, berumur kurang dari satu tahun, tidak berbentuk pohon/rumpun tetapi menjalar dan berbatang lunak.

#### 4. **Tanaman buah-buahan dan sayuran tahunan**

**Tanaman buah-buahan tahunan** adalah tanaman sumber vitamin, garam mineral, dan lain-lain yang dikonsumsi dari bagian tanaman yang berupa buah dan merupakan tanaman tahunan.

**Tanaman sayuran tahunan** adalah tanaman sumber vitamin, garam mineral, dan lain-lain yang dikonsumsi dari bagian tanaman yang berupa daun dan atau buah yang berumur lebih dari satu tahun.

#### 5. **Tanaman biofarmaka** adalah tanaman yang bermanfaat untuk obat-obatan, kosmetik, dan kesehatan yang dikonsumsi atau digunakan dari bagian-bagian tanaman seperti daun, batang, buah, umbi (rimpang) ataupun akar.

**Seasonal fruit plants** are plants which are the sources of vitamin, mineral salt, etc, consumed from the part of the plant in the form of fruits. These plants are creeps with the age of less than one year.

#### 4. **Annual fruit and vegetable plants**

**Annual fruit plants** are plants which are the sources of vitamin, contained mineral salt, etc, consumed from the part of plant in the form of fruit and more than one year of age.

**Annual vegetable plants** are plants which are the sources of vitamin, contained mineral salt, etc, consumed from the part of the plant in the form of vegetable and more than one year of age.

#### 5. **Medicinal plants** are plants which are useful for medicine. It is consumed from part of the plant such as leaf, flower, fruit, tuber, and root.

6. **Tanaman hias** adalah tanaman yang mempunyai nilai keindahan baik bentuk, warna daun, tajuk maupun bunganya, sering digunakan untuk penghias pekarangan dan lain sebagainya.

7. **Luas panen tanaman hortikultura** adalah luas tanaman sayuran, buah-buahan, biofarmaka, dan tanaman hias yang diambil hasilnya/dipanen pada periode pelaporan.

8. **Luas panen untuk tanaman sayuran** adalah luas tanaman yang dipanen sekaligus/habis/dibongkar dan luas tanaman yang dipanen berkali-kali (lebih dari satu kali)/belum habis.

**Tanaman yang dipanen sekaligus/habis/dibongkar** adalah tanaman yang sehabis panen langsung dibongkar/dicabut, terdiri dari bawang merah, bawang putih, bawang daun, kentang, kol/kubis, kembang kol, petsai/sawi, wortel, lobak, dan kacang merah.

**Tanaman yang dipanen berkali-kali (lebih dari satu kali)/belum habis** adalah tanaman yang pemanenannya lebih dari satu kali dan biasanya dibongkar apabila panen terakhir sudah tidak memadai lagi, terdiri dari: kacang panjang, cabe besar, cabe rawit, jamur, tomat, terung, buncis,

6. **Ornamental plants** are plants which have a beauty value, either in shape, colour of leaf or crown of flower, and they are often used as a yard decorator.

7. **Harvested area of horticulture** is area which vegetable, fruit, medicinal and ornamental plant of crop harvested during the period of report.

8. **Harvested area of vegetables** is area of entirely plant harvested/demolished and plant harvested several times/undemolished.

**Entirely plants harvested/demolished** are plants usually harvested once and demolished to be substituted by other plants, consisting of: shallots, garlic, leeks, potato, cabbage, cauli flower, mustard green, carrots, chinese radish, and red kidney beans.

**Plants harvested several times/undemolished** are plants usually harvested more than once and demolished in the case that the last harvest was economically not profitable. They consist of : yard long beans, chili, small chili, mushroom, tomatoes, egg plant, french beans, cucumber,

## AGRICULTURE

ketimun, labu siam, kangkung, bayam, melon, semangka, dan blewah.

*pumpkin/chajota, swamp cabbage, spinach, melon, watermelon, and blewah .*

9. Produksi hortikultura adalah hasil menurut bentuk produk dari setiap tanaman sayuran, buah-buahan, biofarmaka dan tanaman hias yang diambil berdasarkan luas yang dipanen/tanaman yang menghasilkan pada bulan/triwulan laporan.
9. *Horticulture production is the standard production quantity form of vegetable, fruit, medicinal and ornamental plant based on harvested area/the number of production plants reported monthly/quarterly.*
10. Bentuk produksi perkebunan adalah; karet kering (karet), daun kering (teh dan tembakau), biji kering (kopi dan coklat), kulit kering (kayu manis dan kina), serat kering (rami), bunga kering (cengkeh), refined sugar (tebu dari perkebunan besar), gula mangkok (tebu dari perkebunan rakyat), ekuivalen kopra (kopra), biji dan bunga (pala) serta minyak daun (sereh).
10. *Production of estates crops are follows: dry rubber (rubber); dry leaves (tea and tobacco); dry beans (cofee and cocoa); dry bark (cassiavera and cinchona); dry fibre (rosella); dry flowers/buds (cloves); refined sugar (sugar cane from estate); cup sugar (sugar cane from smallholders); copra (copra); seeds and buds (nutmeg); and leaf oil (citronella).*
11. Data Statistik Kehutanan sebagian besar merupakan data sekunder yang bersumber dari Dinas Perkebunan dan Kehutanan Kabupaten Aceh Utara.
11. *Most of forestry statistics are secondary data obtained from the Estates and Forestry Office of North Aceh Regency.*
12. Kawasan hutan adalah wilayah tertentu yang berupa hutan, yang ditunjuk dan atau ditetapkan oleh pemerintah untuk dipertahankan
12. *Forest Area is a specific territory of forest ecosystem determined and or decided by the government as a permanent forest. Such decision is*

keberadaannya sebagai hutan tetap. Hal ini untuk menjamin kepastian hukum mengenai status kawasan hutan, letak batas dan luas suatu wilayah tertentu yang sudah ditunjuk menjadi kawasan hutan tetap.

*important to maintain the size of forest area and to ensure its legitimation and boundary demarcation of permanent forest.*

13. Kawasan hutan Indonesia ditetapkan oleh Menteri Kehutanan dalam bentuk Surat Keputusan Menteri Kehutanan tentang Penunjukan Kawasan Hutan dan Perairan Provinsi. Penunjukan Kawasan Hutan ini disusun berdasarkan hasil pemadu serasian antara Rencana Tata Ruang Wilayah Provinsi (RTRWP) dengan Tata Guna Hutan Kesepakatan (TGHK).

*13. Indonesian forest area is determined by the Minister of Forestry in the format of Ministerial Decree on the Designation of Provincial Forest Area and Inland Water, Coastal and Marine Ecosystem. The designation of Forest Area is formulated based on integrated and harmonized of Provincial Spatial Planning (RTRWP) and Forest Land Use by Concensus (TGHK).*

14. Penunjukan kawasan hutan mencakup pula kawasan perairan yang menjadi bagian dari Kawasan Suaka Alam (KSA) dan Kawasan Pelestarian Alam (KPA).

*14. The designation of forest area in some cases also covers inland water, coastal and marine ecosystem that may become part of Sanctuary Reserve Area (KSA) and Nature Conservation Area (KPA).*

15. Kawasan Suaka Alam (KSA) adalah kawasan dengan ciri khas tertentu, baik di darat maupun di perairan yang mempunyai fungsi pokok sebagai kawasan pengawetan

*15. A Sanctuary Reserve Area is a specific terrestrial or aquatic area having specific criteria for preserving biodiversity plant and*

## AGRICULTURE

keanekaragaman tumbuhan dan satwa serta ekosistemnya, yang juga berfungsi sebagai wilayah sistem penyangga kehidupan.

16. Kawasan Pelestarian Alam (KPA) adalah kawasan dengan ciri khas tertentu, baik di darat maupun di perairan yang mempunyai fungsi pokok perlindungan sistem penyangga kehidupan, pengawetan keanekaragaman jenis tumbuhan dan satwa, serta pemanfaatan secara lestari sumber daya alam hayati dan ekosistemnya.
  17. Berdasarkan Undang-Undang No. 41 Tahun 1999 tentang Kehutanan, kawasan hutan dibagi ke dalam kelompok Hutan Konservasi, Hutan Lindung, dan Hutan Produksi.
  18. Hutan Konservasi adalah kawasan hutan dengan ciri khas tertentu, yang mempunyai fungsi pokok pengawetan keanekaragaman tumbuhan dan satwa serta ekosistemnya.
  19. Hutan Lindung adalah kawasan hutan yang mempunyai fungsi pokok sebagai perlindungan sistem penyangga kehidupan untuk mengatur tata air, mencegah banjir, mengendalikan erosi, mencegah
16. *A Nature Conservation area is a specific terrestrial or aquatic area whose main function is to serve life support system and preserve diversity of plant and animal species, as well as to provide a sustainable utilization of living resources and their ecosystems.*
  17. *In accordance to the Act on Forestry No. 41/1999, forest area is categorized as Conservation Forest, Protection Forest and Production Forest.*
  18. *Conservation Forest is a forest area having specific characteristic established for the purposes of conservation of animal and plant species as well as their ecosystem.*
  19. *Protection Forest is a forest area designated to serve life support system, maintain hydrological system, prevent of flood, erosion control, seawater intrusion, and maintain soil fertility.*

intrusi air laut, dan memelihara kesuburan tanah.

20. Hutan Produksi adalah kawasan hutan yang mempunyai fungsi pokok memproduksi hasil hutan. Hutan produksi terdiri dari Hutan Produksi Tetap (HP), Hutan Produksi Terbatas (HPT), dan Hutan Produksi yang dapat dikonversi.
20. *Production Forest is a forest area designated mainly to promote sustainable forest production. Production forest is classified as permanent production forest, limited production forest, and convertible production forest.*
21. Hutan Konservasi terdiri dari:  
Kawasan suaka alam berupa Cagar Alam (CA) dan Suaka Margasatwa (SM);  
kawasan pelestarian alam berupa Taman Nasional (TN), Taman Hutan Raya (THR), dan Taman Wisata Alam (TWA);  
Taman Buru (TB).  
Taman Buru adalah kawasan hutan yang ditetapkan sebagai tempat wisata berburu.
21. *Conservation Forest is divided into: Sanctuary Reserve area consists of Strict Nature Reserve and Wildlife Sanctuary. Nature conservation area consists of National Park (TN), Grand Forest Park (THR), and Nature Recreation Park (TWA); Game Hunting Park (TB) Game Hunting Park is forest area devoted for game hunting recreation.*
22. Produksi hasil hutan utama yang dihasilkan dari hutan adalah kayu bulat. Produksi kayu bulat ini dihasilkan dari hutan alam melalui kegiatan perusahaan Hak Pengusahaan Hutan (HPH/IUPHHK), kegiatan ijin pemanfaatan kayu (IPK) dalam rangka pembukaan wilayah hutan, pembangunan Hutan Tanaman Industri (HTI), serta kegiatan hutan rakyat.
22. *The main product of commercial forest operation is log. The log is harvested from various sources such as natural forest granted to concessionaires (IUPHHK/HPH), land clearing activities (IPK), industrial forest plantation (HTI) and community forest.*



## AGRICULTURE

23. Kayu Gergajian merupakan kayu hasil konversi kayu bulat dengan menggunakan mesin gergaji, mempunyai bentuk yang teratur dengan sisi-sisi sejajar dan sudut-sudutnya siku dengan ketebalan tidak lebih dari 6 cm dan kadar air tidak lebih dari 18 persen. Kayu gergajian yang diolah langsung dari kayu bulat, wajib didukung dengan dokumen yang sah.
24. Kayu Lapis adalah panel kayu yang tersusun dari lapisan veneer dibagian luarnya, sedangkan dibagian intinya (core) bisa berupa veneer atau material lain, diikat dengan lem kemudian di-press (ditekan) sedemikian rupa sehingga menjadi panel yang kuat. Termasuk dalam artian ini adalah kayu lapis yang dilapisi lagi dengan material lain.
25. Data populasi ternak merupakan data sekunder yang bersumber dari Dinas Perkebunan dan Kehutanan Kabupaten Aceh Utara.
26. Data statistik perikanan merupakan data sekunder yang bersumber dari Dinas Kelautan dan Perikanan Kabupaten Aceh Utara. Budidaya.
23. *Sawn Timber Constitutes a sawmill product derived from logs as raw material. The product is characterized with regular forms having parallel sides at right angle to each other, thickness not more than 6 cm and moisture content not to exceed 18 percent. Sawn timber produced directly from logs must be certified by a legal document.*
24. *Plywood is wood panel consisting of layers pressed together in between veneers; the core may be veneer or some other material, bound together with glue and pressed tightly together to make a strong panel. Included to this definition is plywood covered with other materials.*
25. *Data of domestic livestock population are secondary data obtained from the Estates and Forestry Office of North Aceh Regency.*
26. *Fishery Statistics are secondary data obtained from the Ocean and Fishery Office of North Aceh Regency.*

27. Rumah Tangga Perikanan Tangkap adalah rumah tangga yang melakukan kegiatan penangkapan ikan/binatang air lainnya/tanaman air dengan tujuan sebagian/seluruh hasilnya untuk dijual.
27. *A capture fishery household is a household conducting activities in catching fishes/other aquatic animals/aquatic plants, for which the products are wholly or partly to be sold.*
28. Rumah Tangga Perikanan Budidaya adalah rumah tangga yang melakukan kegiatan budidaya ikan/binatang air lainnya/tanaman air dengan tujuan sebagian/seluruh hasilnya untuk dijual.
28. *An aquaculture fishery household is a household conducting activities in culturing fishes/other aquatic animals/aquatic plants, for which the products are wholly or partly to be sold.*

<https://acehutarakab.bps.go.id>

**Tabel : 5.1 Luas Lahan Sawah dan Bukan Sawah Menurut Kecamatan**  
**Table Rice and Non-Rice Field Area by Sub Distric**  
**2018**  
**(Ha)**

Kecamatan/ Sub Distric	Luas Kecamatan/ Sub Distric Area	Luas Lahan Sawah/ Rice Field	Luas Lahan Pertanian Bukan Sawah/ Non-Rice Field
(1)	(2)	(3)	(4)
1 Sawang	38,465	2,140	30,372
2 Nisam	11,474	1,739	8,505
3 Nisam Antara	8,438	0	6,827
4 Banda Baro	4,235	619	2,249
5 Kuta Makmur	15,132	1,596	11,483
6 Simpang Kramat	7,978	439	6,794
7 Syamtalira Bayu	7,753	1,206	3,344
8 Geureudong Pase	26,928	128	8,050
9 Meurah Mulia	20,257	1,767	14,347
10 Matang Kuli	5,694	1,242	2,521
11 Paya Bakong	41,832	967	16,948
12 Pirak Timu	6,770	1,039	5,298
13 Cot Girek	18,900	403	11,589
14 Tanah Jambo Aye	16,298	2,946	11,452
15 Langkahan	15,052	979	11,205
16 Seunuddon	10,063	1,533	5,579
17 Baktiya	15,867	4,439	6,817
18 Baktiya Barat	8,308	1,986	4,490
19 Lhoksukon	24,300	4,691	10,983
20 Tanah Luas	3,064	2,167	2,812
21 Nibong	4,491	609	2,430
22 Samudera	4,328	989	1,239
23 Syamtalira Aron	2,813	1,279	1,127
24 Tanah Pasir	2,038	444	1,043
25 Lapang	1,927	366	1,138
26 Muara Batu	3,334	1,078	1,528
27 Dewantara	3,947	455	1,023
Jumlah	329,686	37,246	191,193

Sumber : Dinas Pertanian Tanaman Pangan dan Peternakan Kabupaten Aceh  
 Source : Food , Agriculture and Livestock Services of North Aceh Regency

<b>Tabel 5.1.1</b>		<b>Luas Lahan Sawah Menurut Kecamatan dan Jenis Pengairan di Kabupaten Aceh Utara (hektar), 2018</b>		
<b>Table</b>		<b>Area of Wetland by Subdistrict and Type of Irrigation in Pasuruan Regency, 2018</b>		
<b>Kecamatan</b>	<b>Irigasi</b>	<b>Non Irigasi</b>	<b>Jumlah</b>	
<b>Subdistrict</b>	<b>Irrigation</b>	<b>Non Irrigation</b>	<b>Total</b>	
<b>(1)</b>	<b>(Ha)</b>	<b>(Ha)</b>	<b>(4)</b>	
1 Muara Batu	1,062	16	1,078	
2 Sawang	1,815	325	2,140	
3 Nisam	1,177	562	1,739	
4 Nisam Antara	-	-	-	
5 Banda Baro	-	619	619	
6 Dewantara	150	305	455	
7 Kuta Makmur	1,291	305	1,596	
8 Simpang Kramat	187	252	439	
9 Syamtalira Bayu	1,056	150	1,206	
10 Geureudong Pase	128	-	128	
11 Meurah Mulia	1,737	30	1,767	
12 Samudera	917	72	989	
13 Syamtalira Aron	1,259	20	1,279	
14 Tanah Pasir	279	165	444	
15 Lapang	134	232	366	
16 Tanah Luas	1,917	250	2,167	
17 Nibong	609	-	609	
18 Matang Kuli	1,242	-	1,242	
19 Pirak Timu	-	1,039	1,039	
20 Paya Bakong	757	210	967	
21 Lhoksukon	3,961	730	4,691	
22 Cot Girek	-	403	403	
23 Baktiya	4,122	317	4,439	
24 Baktiya Barat	1,276	710	1,986	
25 Seunuddon	1,266	267	1,533	
26 Tanah Jambo Aye	2,846	100	2,946	
27 Langkahan	-	979	979	
<b>Aceh Utara</b>	<b>29,188</b>	<b>8,058</b>	<b>37,246</b>	

Sumber: Dinas pertanian Dan Pangan Kabupaten Aceh Utara  
Source: *Statistic Report of Food Crops, land utilization*

Tabel 5.1.2		Luas Lahan Tegal/Kebun, Ladang/Huma, dan Lahan yang Sementara Tidak Diusahakan Menurut Kecamatan di Kabupaten Aceh Utara (hektar), 2018		
Table		Area of Dry Field/Garden, Shifting Cultivation, Land and Temporarily Unused Land by Subdistrict in Aceh Utara Regency (hectar), 2018		
Kecamatan Subdistrict	Tegal/Kebun Dry Field/Garden	Ladang/Huma Shifting Cultivation	Sementara Tidak Diusahakan Temporarily Unused	
(1)	(2)	(3)	(4)	
1	Sawang	8,771	3,675	-
2	Nisam	2,975	3,342	550
3	Nisam Antara	1,895	956	73
4	Banda Baro	635	175	5
5	Kuta Makmur	3,677	3,100	2,130
6	Simpang Kramat	1,320	2,170	1,120
7	Syamtalira Bayu	73	18	-
8	Geuredong Pase	1,115	858	310
9	Meurah Mulia	5,989	1,675	1,053
10	Matang Kuli	431	598	253
11	Paya Bakong	1,012	320	4,238
12	Pirak Timu	938	210	-
13	Cot Girek	658	308	-
14	Tanah Jambo Aye	1,843	671	242
15	Langkahan	3,200	1,490	290
16	Seunuddon	672	175	196
17	Baktiya	664	786	731
18	Baktiya Barat	554	602	368
19	Lhoksukon	3,050	-	566
20	Tanah Luas	750	550	100
21	Nibong	480	180	80
22	Samudera	401	-	-
23	Syamtalira Aron	395	85	162
24	Tanah Pasir	195	-	100
25	Lapang	89	15	27
26	Muara Batu	732	445	21
27	Dewantara	427	-	100
<b>Aceh Utara</b>		<b>42,941</b>	<b>22,404</b>	<b>12,715</b>

Sumber: Laporan statistik pertanian tanaman pangan, penggunaan lahan  
Source: *Statistic Report of Food Crops, land utilization*

Luas Panen Padi Sawah dan Padi Ladang Menurut Kecamatan di Kabupaten Aceh Utara, 2018		
Harvested Area of Wetland and Dryland Paddy by Subdistrict in Aceh Utara Regency, 2018		
(Hektar)		
Kecamatan Subdistrict	Padi Sawah Wetland Paddy	Padi Ladang (Bukan Sawah) Dryland Paddy
(1)	(2)	(3)
1 Sawang	6057.5	-
2 Nisam	3737.7	-
3 Nisam Antara	0	-
4 Banda Baro	1400.4	-
5 Kuta Makmur	3426	-
6 Simpang Kramat	1040.6	-
7 Syamtalira Bayu	2708.2	-
8 Geuredong Pase	484.7	-
9 Meurah Mulia	3327.9	-
10 Matang Kuli	3471	-
11 Paya Bakong	1374.5	-
12 Pirak Timu	1799.5	-
13 Cot Girek	1335	-
14 Tanah Jambo Aye	4524.3	-
15 Langkahan	2777.8	-
16 Seunuddon	4613.7	-
17 Baktiya	9440.9	-
18 Baktiya Barat	4160.7	-
19 Lhoksukon	4097.3	-
20 Tanah Luas	2547.8	-
21 Nibong	1283	-
22 Samudera	2076.4	-
23 Syamtalira Aron	1160.9	-
24 Tanah Pasir	1048.2	-
25 Lapang	1009.7	-
26 Muara Batu	3024	-
27 Dewantara	1498.6	-
<b>Aceh Utara</b>	<b>73426.3</b>	<b>0</b>

Sumber: Dinas pertanian melalui laporan statistik pertanian tanaman pangan, padi

Source: Agriculture Departement through Statistic Report of Food Crops, paddy

Tabel

5.1.4

Luas Panen Jagung, Kedelai, Kacang Tanah, Kacang Hijau, Ubi Kayu, Ubi Jalar Menurut Kecamatan di Kabupaten Aceh Utara, 2018

Table

*Harvested Area of Maize, Soybean, Peanut, Mungbean, Cassava, and Sweet Potato by Subdistrict in Aceh Utara Regency, 2018*

Kecamatan Subdistrict	Jagung Maize	Kedelai Soybean	Kacang Tanah Peanut	Kacang Hijau Mungbean	Ubi Kayu Cassava	Ubi Jalar Sweet Potato
(1)	(2)	(3)	(4)	(5)	(6)	(7)
1 Muara Batu	7	12	10	0	5	0
2 Sawang	205	489	0	0	0	3
3 Nisam	272	551	23	0	9	3
4 Nisam Antara	41	223	0	0	0	0
5 Banda Baro	200	345	2	0	1	0
6 Dewantara	190	12	0	0	0	0
7 Kuta Makmur	45	184	0	0	0	0
8 Simpang Kramat	211	93	2	0	2	0
9 Syamtalira Bayu	2	0	0	0	5	0
10 Geureudong Pase	0	0	0	0	0	0
11 Meurah Mulia	275	55	0	0	0	0
12 Samudera	26	184	0	0	6	0
13 Syamtalira Aron	63	233	1	0	4	4
14 Tanah Pasir	64	10	1	0	16	10
15 Lapang	213	187	11	0	11	0
16 Tanah Luas	0	0	0	0	5	0
17 Nibong	0	0	0	0	5	1
18 Matang Kuli	1	0	0	0	2	1
19 Pirak Timu	10	73	9	0	9	0
20 Paya Bakong	213	185	11	0	43	0
21 Lhoksukon	13	67	0	0	5	0
22 Cot Girek	12	0	1	0	7	8
23 Baktiya	0	0	0	0	3	0
24 Baktiya Barat	0	0	0	0	2	0
25 Seunuddon	6	13	0	0	0	0
26 Tanah Jambo Aye	26	0	1	0	0	1
27 Langkahan	38	0	1	0	0	0
<b>Aceh Utara</b>	<b>2,133</b>	<b>2916</b>	<b>73</b>	<b>0</b>	<b>140</b>	<b>31</b>

Sumber: Dinas pertanian Dan Pangan Kabupaten Aceh Utara

Source: *Agriculture Departement through Statistic Report of Food Crops, secondary crops*

Tabel : 5.2  
Table

**Luas Baku Sawah yang Diairi dengan Sistem Irigasi  
Menurut Kecamatan (Ha)  
Rice Field Area Irrigated by Irrigation System by Sub Distric (Ha)  
2018**

Kecamatan Sub Distric	Jenis Pengairan (Ha)				
	Pengairan	Tadah Hujan	Pasang Surut	Lebak	Lain-lain
(1)	(2)	(3)	(4)	(5)	(6)
1 Sawang	1815	325	-	-	-
2 Nisam	1739	562	-	-	-
3 Nisam Antara	0	0	-	-	-
4 Banda Baro	0	619	-	-	-
5 Kuta Makmur	1291	305	-	-	-
6 Simpang Kramat	187	252	-	-	-
7 Syamtalira Bayu	1056	150	-	-	-
8 Geureudong Pase	128	0	-	-	-
9 Meurah Mulia	1737	30	-	-	-
10 Matang Kuli	1242	0	-	-	-
11 Paya Bakong	757	210	-	-	-
12 Pirak Timu	0	1039	-	-	-
13 Cot Girek	0	403	-	-	-
14 Tanah Jambo Aye	2846	100	-	-	-
15 Langkahan	0	979	-	-	-
16 Seunuddon	1266	267	-	-	-
17 Baktiya	4122	317	-	-	-
18 Baktiya Barat	1276	710	-	-	-
19 Lhoksukon	3961	730	-	-	-
20 Tanah Luas	1917	250	-	-	-
21 Nibong	609	0	-	-	-
22 Samudera	917	72	-	-	-
23 Syamtalira Aron	1259	20	-	-	-
24 Tanah Pasir	279	165	-	-	-
25 Lapang	134	232	-	-	-
26 Muara Batu	1062	16	-	-	-
27 Dewantara	150	305	-	-	-
<b>Jumlah/Total</b>	<b>29750</b>	<b>8058</b>	<b>0</b>	<b>0</b>	<b>0</b>

Sumber : Dinas Pertanian Tanaman Pangan dan Peternakan Kabupaten Aceh Utara  
Source : Food , Agriculture and Livestock Services of North Aceh Regency



Tabel	5.2.1	Luas Panen Tanaman Sayuran Menurut Kecamatan dan Jenis Tanaman di Kabupaten Aceh Utara (ha), 2018					
Table		Harvested Area of Vegetables by Subdistrict and Kind of Plant in Aceh Utara Regency (ha), 2018					
Kecamatan Subdistrict	Bawang Merah Shallot	Cabai Chili	Kentang Potato	Kubis Cabbage	Petsai Chinese Cabbage	Tomat Tomato	Bawang Putih Garlic
(1)	(2)	(3)	(4)	(5)	(6)	(7)	(8)
Sawang	4	26	-	-	-	-	-
Nisam	-	7	-	-	-	-	-
Nisam Antara	-	26	-	-	-	-	-
Banda Baro	-	-	-	-	-	-	-
Kuta Makmur	1	14	-	-	-	-	-
Simpang Keramat	-	35	-	-	-	-	-
Syamtalira Bayu	1	16	-	-	-	-	-
Geureudong Pase	-	4	-	-	-	-	-
Meurah Mulia	-	5	-	-	-	-	-
Matangkuli	-	-	-	-	-	-	-
Paya Bakong	-	8	-	-	-	-	-
Pirak Timu	-	8	-	-	-	-	-
Cot Girek	-	11	-	-	-	-	-
Tanah Jambo Aye	-	33	-	-	-	4	-
Langkahan	-	27	-	-	-	-	-
Seunuddon	-	11	-	-	-	-	-
Baktiya	-	6	-	-	-	-	-
Baktiya Barat	-	3	-	-	-	-	-
Lhoksukon	-	5	-	-	-	-	-
Tanah Luas	-	5	-	-	-	-	-
Nibong	-	5	-	-	-	-	-
Samudera	-	-	-	-	-	-	-
Syamtalira Aron	1	2	-	-	-	-	-
Tanah Pasir	-	3	-	-	-	-	-
Lapang	-	5	-	-	-	5	-
Muara Batu	11	10	-	-	-	-	-
Dewantara	-	2	-	-	-	1	-
<b>Aceh Utara</b>	<b>18</b>	<b>277</b>	<b>-</b>	<b>-</b>	<b>-</b>	<b>10</b>	<b>-</b>
Sumber/ Source :	BPS, Statistik Pertanian Hortikultura SPH-SBS/ BPS-Statistics Indonesia, Agricultural Statistic for Horticulture SPH-SBS						

Tabel	5.2.2	Produksi Tanaman Sayuran Menurut Kecamatan dan Jenis Tanaman di Kabupaten Aceh Utara (kuintal), 2018					
Table		Production of Vegetables by Subdistrict and Kind of Plant in Aceh Utara Regency (quintal), 2018					
Kecamatan Subdistrict	Bawang Merah Shallot	Cabai Chili	Kentang Potato	Kubis Cabbage	Petsai Chinese Cabbage	Tomat Tomato	Bawang Putih Garlic
(1)	(2)	(3)	(4)	(5)	(6)	(7)	(8)
Sawang	480	4 856	-	-	-	-	-
Nisam	-	290	-	-	-	-	-
Nisam Antara	-	660	-	-	-	-	-
Banda Baro	-	-	-	-	-	-	-
Kuta Makmur	65	473	-	-	-	-	-
Simpang Keramat	-	462	-	-	-	-	-
Syamtalira Bayu	17	568	-	-	-	-	-
Geureudong Pase	-	70	-	-	-	-	-
Meurah Mulia	-	329	-	-	-	-	-
Matangkuli	-	-	-	-	-	-	-
Paya Bakong	-	28	-	-	-	-	-
Pirak Timu	-	468	-	-	-	-	-
Cot Girek	-	133	-	-	-	-	-
Tanah Jambo Aye	-	1 790	-	-	-	145	-
Langkahan	-	730	-	-	-	-	-
Seunuddon	-	259	-	-	-	-	-
Baktiya	-	180	-	-	-	-	-
Baktiya Barat	-	235	-	-	-	-	-
Lhoksukon	-	104	-	-	-	-	-
Tanah Luas	-	368	-	-	-	-	-
Nibong	-	180	-	-	-	-	-
Samudera	-	-	-	-	-	-	-
Syamtalira Aron	75	273	-	-	-	-	-
Tanah Pasir	-	216	-	-	-	-	-
Lapang	-	443	-	-	-	679	-
Muara Batu	97	135	-	-	-	-	-
Dewantara	-	4	-	-	-	2	-
<b>Aceh Utara</b>	<b>734</b>	<b>13 254</b>	<b>-</b>	<b>-</b>	<b>-</b>	<b>826</b>	<b>-</b>
Sumber/ Source :	BPS, Statistik Pertanian Hortikultura SPH-SBS/ BPS-Statistics Indonesia, Agricultural Statistic for Horticulture SPH-SBS						

Tabel	5.2.5	Luas Panen Tanaman Biofarmaka Menurut Kecamatan dan Jenis Tanaman di Kabupaten Aceh Utara (m2), 2018			
Table		Harvested Area of Medicinal Plants by Subdistrict and Kind of Plant in Aceh Utara Regency (m2), 2018			
Kecamatan Subdistrict	Jahe Ginger	Laos/Lengkuas Galanga	Kencur East Indian Galangal	Kunyit Turmeric	
(1)	(2)	(3)	(4)	(5)	
Sawang	700	–	870	1 120	
Nisam	–	–	–	–	
Nisam Antara	26 000	1 500	800	2 000	
Banda Baro	–	–	–	–	
Kuta Makmur	2 200	–	–	400	
Simpang Keramat	4 400	–	100	3 750	
Syamtalira Bayu	–	–	–	–	
Geureudong Pase	–	–	–	–	
Meurah Mulia	–	–	–	–	
Matangkuli	–	–	–	–	
Paya Bakong	57	–	–	47	
Pirak Timu	–	–	–	–	
Cot Girek	–	–	–	–	
Tanah Jambo Aye	–	–	–	–	
Langkahan	–	–	–	–	
Seunuddon	–	–	–	–	
Baktiya	–	–	–	–	
Baktiya Barat	–	–	–	–	
Lhoksukon	–	–	–	–	
Tanah Luas	21 000	–	–	16 000	
Nibong	–	–	–	–	
Samudera	–	–	–	–	
Syamtalira Aron	–	–	–	–	
Tanah Pasir	–	–	–	–	
Lapang	–	–	–	–	
Muara Batu	–	–	–	–	
Dewantara	–	–	–	–	
<b>Aceh Utara</b>	<b>54 357</b>	<b>1 500</b>	<b>1 770</b>	<b>23 317</b>	
Sumber/ Source :	BPS, Statistik Pertanian Hortikultura SPH-SBS/ BPS-Statistics Indonesia, Agricultural Statistic for Horticulture SPH-SBS				

Tabel : 5.3

Table

Luas Sawah yang Ditanami Padi Satu, Dua dan Tiga Kali Setahun (Ha)  
Rice Field Area Planted Once, Twice and Three a Year by Sub Distric (Ha)

2018

Kecamatan/ Sub Distric	Ditanami/Planted			Ditanami Tanaman Lain /	Tidak Ditanami Apapun/	Luas Sawah/ Rice
	Satu Kali/ Once	Dua Kali/ Twice	>= Tiga Kali/ Three Times			
(1)	(2)	(3)	(4)	(5)	(6)	(7)
1 Sawang	325	1,815	-	-	-	2,140
2 Nisam	562	1,177	-	-	-	1,739
3 Nisam Antara	0	0	-	-	-	0
4 Banda Baro	619	-	-	-	-	619
5 Kuta Makmur	305	1,291	-	-	-	1,596
6 Simpang Kramat	0	439	-	-	-	439
7 Syamtalira Bayu	150	1,056	-	-	-	1,206
8 Geureudong Pase	0	128	-	-	-	128
9 Meurah Mulia	30	1,737	-	-	-	1,767
10 Matang Kuli	-	1,242	-	-	-	1,242
11 Paya Bakong	210	757	-	-	-	967
12 Pirak Timu	1,039	-	-	-	-	1,039
13 Cot Girek	0	403	-	-	-	403
14 Tanah Jambo Aye	100	2,846	-	-	-	2,946
15 Langkahan	50	929	-	-	-	979
16 Seunuddon	267	1,266	-	-	-	1,533
17 Baktiya	317	4,122	-	-	-	4,439
18 Baktiya Barat	710	1,276	-	-	-	1,986
19 Lhoksukon	730	3,961	-	-	-	4,691
20 Tanah Luas	250	1,917	-	-	-	2,167
21 Nibong	0	609	-	-	-	609
22 Samudera	72	917	-	-	-	989
23 Syamtalira Aron	0	1,279	-	-	-	1,279
24 Tanah Pasir	5	439	-	-	-	444
25 Lapang	232	134	-	-	-	366
26 Muara Batu	-	1,078	-	-	-	1,078
27 Dewantara	-	455	-	-	-	455
<b>Jumlah/Total</b>	<b>5,973</b>	<b>31,273</b>	<b>0</b>	<b>0</b>	<b>0</b>	<b>37,246.0</b>

Sumber : Dinas Pertanian Tanaman Pangan dan Peternakan Kabupaten Aceh Utara

Source : Food , Agriculture and Livestock Services of North Aceh Regency

## Pertanian/Agriculture

Tabel	Luas Areal Tanaman Perkebunan Menurut Kecamatan dan Jenis Tanaman di Kabupaten Aceh Utara (ribu ha)							
Table	Planted Area of Estate Crops by Subdistrict and Type of Crops in Aceh Utara Regency (thousand ha)							
Kecamatan Subdistrict	Kelapa Sawit Oil Palm	Kelapa Coconut	Karet Rubber	Kopi Coffee	Kakao Cocoa	Tebu Sugar Cane	Teh Tea	Tembakau Tobacco
(1)	(2)	(3)	(4)	(5)	(6)	(7)	(8)	(9)
Sawang	932	1,490	133	483	749	2	-	49
Nisam	784	236	545	89	504	2	-	-
Nisam Antara	103	109	67	1,122	75	-	-	58
Banda Baro	7	181	10	31	106	1	-	-
Kuta Makmur	1,567	288	2,833	152	774	1	-	-
Simpang Keramat	407	219	874	209	277	2	-	-
Syamtalira Bayu	449	215	206	12	248	5	-	-
Geureudong Pase	936	149	674	35	250	8	-	-
Meurah Mulia	254	603	169	28	227	1	-	-
Matangkuli	611	427	21	18	173	2	-	-
Paya Bakong	1,023	315	212	23	495	1	-	-
Pirak Timu	265	274	73	14	204	-	-	-
Cot Girek	357	333	953	10	1,683	3	-	-
Tanah Jambo Aye	3,134	528	174	31	479	4	-	-
Langkahan	1,218	142	47	35	503	3	-	-
Seunuddon	-	1,535	-	-	100	5	-	-
Baktiya	1,034	1,376	321	19	383	-	-	-
Baktiya Barat	100	930	-	18	281	7	-	-
Lhoksukon	4,364	755	860	16	517	7	-	-
Tanah Luas	530	911	581	35	468	1	-	-
Nibong	42	86	3	20	140	-	-	-
Samudera	18	941	-	10	127	2	-	-
Syamtalira Aron	-	247	-	18	170	1	-	-
Tanah Pasir	-	524	-	-	70	8	-	-
Lapang	-	186	-	-	-	1	-	-
Muara Batu	-	304	-	-	138	3	-	-
Dewantara	50	1,654	-	2	82	1	-	-
<b>Aceh Utara</b>	<b>18,185</b>	<b>14,958</b>	<b>8,756</b>	<b>2,430</b>	<b>9,223</b>	<b>71</b>	<b>0</b>	<b>0</b>
Sumber:	Dinas Perkebunan, Peternakan Dan Kesehatan Hewan Kabupaten Aceh Utara							
Source:	Estate and Husbandary Service of North Aceh Regency							

Tabel	Produksi Perkebunan Menurut Kecamatan dan Jenis Tanaman di Kabupaten Aceh Utara (ribu ton)							
Table	Production of Estates by Subdistrict and Type of Crops in Aceh Utara Regency (thousand tons)							
Kecamatan Subdistrict	Kelapa Sawit Oil Palm	Kelapa Coconut	Karet Rubber	Kopi Coffee	Kakao Cocoa	Tebu Sugar Cane	Teh Tea	Tembakau Tobacco
(1)	(2)	(3)	(4)	(5)	(6)	(7)	(8)	(9)
Sawang	8,268	1,009	25	244	423	1.3	-	19
Nisam	7,049	144	39	35	186	1.3	-	-
Nisam Antara	1,656	61	12	538	28	-	-	29
Banda Baro	-	75	-	12	80	1.2	-	-
Kuta Makmur	25,760	192	1863	36	451	1.2	-	-
Simpang Keramat	5,796	125	573	17	71	-	-	-
Syamtalira Bayu	7,012	145	102	6	129	1.5	-	-
Geureudong Pase	12,852	83	274	16	117	1.3	-	-
Meurah Mulia	3,697	414	89	14	46	1.3	-	-
Matangkuli	1,023	303	8	10	65	1.4	-	-
Paya Bakong	3,185	184	48	8	146	0.5	-	-
Pirak Timu	451	175	32	10	77	-	-	-
Cot Girek	5,981	220	533	4	777	1.5	-	-
Tanah Jambo Aye	18,761	320	100	84	140	1.3	-	-
Langkahan	11,682	62	29	16	127	1.3	-	-
Seunuddon	-	1,133	-	-	32	1.6	-	-
Baktiya	14,075	840	152	9	93	-	-	-
Baktiya Barat	1,504	640	-	8	55	1.7	-	-
Lhoksukon	66,658	545	703	10	264	1.4	-	-
Tanah Luas	7,871	620	529	14	114	1.3	-	-
Nibong	375	54	1	10	22	-	-	-
Samudera	252	636	-	4	45	1.4	-	-
Syamtalira Aron	-	164	-	9	80	1.3	-	-
Tanah Pasir	-	333	-	-	25	1.5	-	-
Lapang	-	132	-	-	-	1.2	-	-
Muara Batu	-	193	-	-	67	1	-	-
Dewantara	-	1,103	-	2	12	1.3	-	-
<b>Aceh Utara</b>	<b>203,908</b>	<b>9,905</b>	<b>5112</b>	<b>1116</b>	<b>3672</b>	<b>28.8</b>	<b>0</b>	<b>48</b>
Sumber:	Dinas Perkebunan, Peternakan Dan Kesehatan Hewan Kabupaten Aceh Utara							
Source:	Estate and Husbandary Service of North Aceh Regency							

Tabel : 5.4

Luas Lahan Kering Menurut Penggunaan (Ha)

Table

Dried Field Area by Utilization (Ha)

2018

Kecamatan/ Sub Distric	Penggunaan Lahan/Land Utilization			
	Tegal/ Kebun / Dryland	Ladang/ Huma / Garden for cultivation	Perkebunan / Agricultural Estates	Ditanami Pohon /Hutan Rakyat / Forest
(1)	(2)	(3)	(4)	(5)
1 Sawang	8,771	3,675	12,002	3,537
2 Nisam	2,975	3,342	888	305
3 Nisam Antara	1,895	956	2,805	-
4 Banda Baro	635	175	19	133
5 Kuta Makmur	3,677	3,100	2,509	-
6 Simpang Kramat	1,320	2,170	1,275	831
7 Syamtalira Bayu	73	18	997	65
8 Geureudong Pase	1,115	858	4,214	295
9 Meurah Mulia	5,989	1,675	3,210	-
10 Matang Kuli	431	598	607	256
11 Paya Bakong	1,012	320	751	10,180
12 Pirak Timu	938	210	350	2,098
13 Cot Girek	658	308	1,050	190
14 Tanah Jambo Aye	1,843	671	1,334	3,025
15 Langkahan	3,200	1,490	2,700	1,350
16 Seunuddon	672	175	784	385
17 Baktiya	664	786	1,804	913
18 Baktiya Barat	554	602	579	521
19 Lhoksukon	3,050	-	7,072	20
20 Tanah Luas	750	550	920	175
21 Nibong	480	180	1,442	-
22 Samudera	401	0	100	-
23 Syamtalira Aron	395	85	270	-
24 Tanah Pasir	195	0	95	-
25 Lapang	89	15	0	-
26 Muara Batu	732	445	40	-
27 Dewantara	427	0	80	-
<b>Jumlah/Total</b>	<b>42,941</b>	<b>22,404</b>	<b>47,897</b>	<b>24,279</b>

Lanjutan Tabel/Continued Table 5.4

Kecamatan/ Sub Distric	Penggunaan Lahan/Land Utilization				Jumlah/ Total
	Padang Rumput / Meadows	Hutan Negara / Forest	Sementara Tidak Diusahakan	Lainnya (Tambah/Kolam/ Empang/ Te bat)	
(1)	(6)	(7)	(8)	(9)	(10)
1 Sawang	-	-	0	12	27,997
2 Nisam	150	300	550	66	8,576
3 Nisam Antara	1,081	-	73	17	6,827
4 Banda Baro	-	-	5	846	1,813
5 Kuta Makmur	-	-	2,130	67	11,483
6 Simpang Kramat	-	-	1,120	78	6,794
7 Syamtalira Bayu	5	-	0	3,344	4,502
8 Geureudong Pase	25	1,100	310	133	8,050
9 Meurah Mulia	850	-	1,053	0	12,777
10 Matang Kuli	175	-	253	100	2,420
11 Paya Bakong	48	208	4,238	87	16,844
12 Pirak Timu	150	-	0	1,522	5,268
13 Cot Girek	2	400	0	8,980	11,588
14 Tanah Jambo Aye	106	2,781	242	1,450	11,452
15 Langkahan	375	1,700	290	100	11,205
16 Seunuddon	-	-	196	3,367	5,579
17 Baktiya	512	-	731	1,407	6,817
18 Baktiya Barat	50	10	368	1,811	4,495
19 Lhoksukon	-	-	566	275	10,983
20 Tanah Luas	145	32	100	140	2,812
21 Nibong	40	-	80	208	2,430
22 Samudera	-	-	0	738	1,239
23 Syamtalira Aron	-	-	162	215	1,127
24 Tanah Pasir	-	-	100	653	1,043
25 Lapang	-	-	27	922	1,053
26 Muara Batu	80	-	21	210	1,528
27 De wantara	-	-	100	416	1,023
<b>Jumlah/Total</b>	<b>3,794</b>	<b>6,531</b>	<b>12,715</b>	<b>27,164</b>	<b>187,725</b>

Sumber : Dinas Pertanian Tanaman Pangan dan Peternakan Kabupaten Aceh Utara

Source : Food , Agriculture and Livestock Services of North Aceh Regency



**Tabel 5.4.1** Populasi Ternak Menurut Kecamatan dan Jenis Ternak di Kabupaten Aceh Utara, 2018  
**Table** *Livestock Population by Subdistrict and Kind of Livestock in Aceh Utara Regency, 2018*

Kecamatan Subdistrict	Sapi Cattle	Kerbau Buffalo	Domba Sheep	Kambing Goat
(1)	(2)	(3)	(4)	(5)
1 Sawang	8 357	367	548	2 124
2 Nisam	4 551	127	767	2 698
3 Nisam Antara	1 824	50	58	1 278
4 Banda Baro	3 297	89	445	756
5 Kuta Makmur	5 262	180	499	6 071
6 Simpang Kramat	2 009	32	176	1 447
7 Syamtalira Bayu	3 223	93	507	2 724
8 Geureudong Pase	1 112	98	130	1 381
9 Meurah Mulia	3 063	126	254	2 825
10 Matang Kuli	2 412	55	229	1 860
11 Paya Bakong	2 767	150	195	1 872
12 Pirak Timu	4 478	108	225	2 566
13 Cot Girek	8 312	628	809	4 944
14 Tanah Jambo	5 518	132	663	4 560
15 Langkahan	2 332	31	70	1 630
16 Seunuddon	5 302	438	166	1 580
17 Baktiya	8 235	2 176	4 204	9 192
18 Baktiya Barat	4 446	58	479	2 658
19 Lhoksukon	7 437	46	486	5 811
20 Tanah Luas	4 148	103	378	3 517
21 Nibong	1 390	45	327	1 733
22 Samudera	3 467	97	775	3 965
23 Syamtalira Aron	1 689	49	169	1 971
24 Tanah Pasir	1 495	30	448	1 930
25 Lapang	1 668	7	147	1 455
26 Muara Batu	1 875	79	226	834
27 Dewantara	2 587	395	214	5 318
<b>Aceh Utara</b>	<b>102 256</b>	<b>5 789</b>	<b>13 594</b>	<b>78 700</b>

Sumber: Dinas Perkebunan, Peternakan Dan Kesehatan Hewan Kabupaten Aceh Utara  
 Source: Food and Agriculture Agency and Husbandary Service of North Aceh Regency

**Tabel 5.4.2** **Populasi Unggas Menurut Kecamatan dan Jenis Unggas di Kabupaten Aceh Utara, 2018**  
**Table 5.4.2** **Poultry Population by Subdistrict and Kind of Poultry in Aceh Utara Regency, 2018**

Kecamatan Subdistrict	Ayam Kampung Native Chicken	Ayam Pedaging Broiler	Ayam Petelur Layer	Itik/ Duck
(1)	(2)	(3)	(4)	(5)
1 Sawang	52 177	83 269	2 342	16 842
2 Nisam	39 575	75 305	1 291	11 971
3 Nisam Antara	8 149	10 690	177	5 498
4 Banda Baro	9 514	8 879	52	6 411
5 Kuta Makmur	44 904	97 483	1 393	10 842
6 Simpang Kramat	19 895	254 657	12 914	12 792
7 Syamtalira Bayu	29 845	85 409	878	24 244
8 Geuredong Pase	11 750	21 657	165	5 212
9 Meurah Mulia	37 105	30 542	1 452	19 004
10 Matang Kuli	58 959	149 633	1 827	27 094
11 Paya Bakong	37 740	27 148	1 179	10 069
12 Pirak Timu	41 111	69 274	1 552	7 422
13 Cot Girek	40 613	92 203	615	6 080
14 Tanah Jambo Aye	35 986	78 490	1 682	23 953
15 Langkahan	26 479	72 269	4 807	15 893
16 Seunuddon	13 501	21 680	187	6 424
17 Baktiya	68 399	513 236	27 287	45 070
18 Baktiya Barat	12 864	104 349	52	4 986
19 Lhoksukon	24 614	402 125	3 257	13 138
20 Tanah Luas	56 338	117 487	1 271	13 759
21 Nibong	17 116	18 388	50	9 109
22 Samudera	39 186	644 843	920	27 050
23 Syamtalira Aron	10 527	24 244	4 805	3 388
24 Tanah Pasir	18 412	38 458	2 809	9 355
25 Lapang	26 989	29 760	243	1 542
26 Muara Batu	26 989	471 883	8 805	11 172
27 Dewantara	86 307	512 072	3 247	26 429
<b>Aceh Utara</b>	<b>895 044</b>	<b>4 055 433</b>	<b>85 259</b>	<b>374 749</b>

Lanjutan Tabel/Continued Table 5.4.2

Kecamatan Subdistrict	Itik Manila /Muscovy Duck	Kelinci	puyuh	merpati
(1)	(6)	(7)	(8)	(9)
1 Sawang	1 462	76	729	908
2 Nisam	806			
3 Nisam Antara	879	28		
4 Banda Baro	698			
5 Kuta Makmur	1 042			
6 Simpang Kramat	4 614	56	110	88
7 Syamtalira Bayu	6 515		135	170
8 Geureudong Pase	261			
9 Meurah Mulia	4 293			
10 Matang Kuli	13 673			
11 Paya Bakong	1 959			
12 Pirak Timu	4 496			
13 Cot Girek	712	28	137	171
14 Tanah Jambo Aye	3 049		223	278
15 Langkahan	4 681			
16 Seunuddon	351			
17 Baktiya	5 156	28	364	455
18 Baktiya Barat	268			
19 Lhoksukon	3 524	23		
20 Tanah Luas	2 852			
21 Nibong	111	23		13
22 Samudera	1 938			
23 Syamtalira Aron	587	138	540	675
24 Tanah Pasir	1 462			
25 Lapang	102			533
26 Muara Batu	974	188	68	85
27 Dewantara	6 182	398	426	
<b>Aceh Utara</b>	<b>72 647</b>	<b>986</b>	<b>2 732</b>	<b>3 376</b>

Sumber: Dinas Perkebunan, Peternakan Dan Kesehatan Hewan Kabupaten Aceh Utara  
 Source: Food and Agriculture Agency and Husbandary Service of North Aceh Reqency

**Tabel 5.4.3** Jumlah Ternak yang Dipotong Menurut Kecamatan dan Jenis Ternak di Kabupaten Aceh Utara, 2018  
**Table 5.4.3** *Livestock Slaughtered by Sub District and Kind of Livestock in Aceh Utara Regency, 2018*

Kecamatan Subdistrict	Sapi Cattle	Kerbau Buffalo	Domba Sheep	Kambing Goat
(1)	(2)	(3)	(4)	(5)
1 Sawang	271	35	177	460
2 Nisam	187	23	124	310
3 Nisam Antara	104	9	101	255
4 Banda Baro	115	6	124	280
5 Kuta Makmur	182	30	198	455
6 Simpang	86	18	116	315
7 Syamtalira	126	36	128	375
8 Geuredong	59	9	88	243
9 Meurah Mulia	92	17	156	340
10 Matang Kuli	258	53	213	570
11 Paya Bakong	139	16	136	365
12 Pirak Timu	109	3	83	251
13 Cot Girek	245	60	230	525
14 Tanah Jambo	998	133	505	1 520
15 Langkahan	73	16	140	300
16 Seunuddon	97	20	170	375
17 Baktiya	290	58	255	575
18 Baktiya Barat	242	21	195	355
19 Lhoksukon	587	101	390	1 315
20 Tanah Luas	324	33	183	375
21 Nibong	73	3	88	280
22 Samudera	504	77	385	1 250
23 Syamtalira	98	23	490	1 335
24 Tanah Pasir	74	-	138	290
25 Lapang	54	-	66	270
26 Muara Batu	348	54	277	720
27 Dewantara	443	77	475	1 995
<b>Aceh Utara</b>	<b>6 178</b>	<b>931</b>	<b>5 631</b>	<b>15 699</b>

Sumber: Dinas Perkebunan, Peternakan Dan Kesehatan Hewan Kabupaten Aceh Utara  
 Source: *Food and Agriculture Agency and Husbandary Service of North Aceh Regency*

**Tabel : 5.4.4 Ternak Keluar Unggas Antar Provinsi Menurut Kecamatan (Ekor/Tail)**  
**Table Poultry Livestock Out Between Province By Sub Districts**  
**2018**

Kecamatan/ Sub Distric	Jenis Unggas/Kind of Poultry				
	Ayam Buras/ Local Chicken	Ayam Pedaging/ Broiler	Ayam Petelur/ Gallus SP	Itik/Duck Anas Moscha	Itik Manila/Duck Cairina
(1)	(2)	(3)	(4)	(5)	(6)
1 Sawang	-	28,650	200	-	-
2 Nisam	-	300	-	-	-
3 Nisam Antara	-	950	-	-	-
4 Banda Baro	-	4,000	200	-	-
5 Kuta Makmur	-	800	-	-	-
6 Simpang Kramat	-	200	-	-	-
7 Syamtalira Bayu	-	2,300	-	-	-
8 Geureudong Pase	-	100	-	-	-
9 Meurah Mulia	-	1,100	50	-	-
10 Matang Kuli	-	3,750	50	-	-
11 Paya Bakong	-	100	-	-	-
12 Pirak Timu	-	-	-	-	-
13 Cot Girek	-	1,500	-	-	-
14 Tanah Jambo Aye	-	44,000	100	-	-
15 Langkahan	-	-	-	-	-
16 Seunuddon	-	350	-	-	-
17 Baktiya	-	17,800	-	-	-
18 Baktiya Barat	-	100	50	-	-
19 Lhoksukon	-	29,800	200	-	-
20 Tanah Luas	-	2,800	50	-	-
21 Nibong	-	100	-	-	-
22 Samudera	-	22,200	-	-	-
23 Syamtalira Aron	-	17,750	-	-	-
24 Tanah Pasir	-	-	-	-	-
25 Lapang	-	-	-	-	-
26 Muara Batu	-	47,100	-	-	-
27 Dewantara	-	51,300	200	-	-
<b>Jumlah/Total</b>		<b>277,050</b>	<b>1,100</b>	<b>-</b>	<b>-</b>

Sumber : Dinas Perkebunan Peternakan Dan Kesehatan Hewan Kabupaten Aceh Utara

Source : Estate and Husbandary Service of North Aceh Regency

**Tabel 5.4.5 JUMLAH RUMAH TANGGA PETERNAKAN (RTP)**  
**Table MENURUT KECAMATAN ,2018**

Kecamatan <i>Subdistrict</i>	Jumlah Rumah Tangga Peternakan (RTP)
(1)	(2)
1 Sawang	1545
2 Nisam	1689
3 Nisam Antara	379
4 Banda Baro	270
5 Kuta Makmur	1532
6 Simpang Kramat	578
7 Syamtalira Bayu	1356
8 Geuredong Pase	373
9 Meurah Mulia	1180
10 Matang Kuli	1981
11 Paya Bakong	1383
12 Pirak Timu	1003
13 Cot Girek	1420
14 Tanah Jambo Aye	1866
15 Langkahan	1803
16 Seunuddon	678
17 Baktiya	1928
18 Baktiya Barat	942
19 Lhoksukon	1530
20 Tanah Luas	1694
21 Nibong	1079
22 Samudera	1405
23 Syamtalira Aron	825
24 Tanah Pasir	740
25 Lapang	320
26 Muara Batu	751
27 Dewantara	1560
<b>Aceh Utara</b>	<b>31810</b>

Sumber : Dinas Perkebunan Peternakan Dan Kesehatan Hewan Kabupaten Aceh Utara

Source : Estate and Husbandary Service of North Aceh Regency

**Tabel 5.5** Jumlah Perahu/Kapal Menurut Kecamatan dan Jenis Kapal di Kabupaten Aceh Utara, 2018  
**Table 5.5** Number of Fishing Boats by Subdistrict and Type of Boat in Aceh Utara Regency, 2018

Kecamatan Subdistrict	Perahu Tanpa Motor Nonpowered Boat	Perahu Motor Tempel Outboard Motorboat	Kapal Motor Inboard Motorboat
(1)	(2)	(3)	(4)
1 Banda Baro	0	0	0
2 Baktiya	0	0	0
3 Baktiya Barat	0	0	0
4 Cot Girek	0	0	0
5 Dewantara	89	7	438
6 Geurudong Pase	0	0	0
7 Kuta Makmur	0	0	0
8 Langkahan	0	0	0
9 Lapang	74	14	161
10 Lhoksukon	0	0	0
11 Matang Kuli	0	0	0
12 Meurah Mulia	0	0	0
13 Muara Batu	113	6	499
14 Nibong	0	0	0
15 Nisam	0	0	0
16 Nisam Antara	0	0	0
17 Paya Bakong	0	0	0
18 Pirak Timu	0	0	0
19 Samudera	81	0	255
20 Sawang	0	0	0
21 Seunuddon	212	9	172
22 Simpang Keuramat	0	0	0
23 Syamtalira Aron	0	0	0
24 Syamtalira Bayu	103	0	276
25 Tanah Jambo Aye	219	0	126
26 Tanah Luas	0	0	0
27 Tanah Pasir	64	13	131
<b>Aceh Utara</b>	<b>955.00</b>	<b>49</b>	<b>1620</b>

Sumber: Dinas Kelautan dan Perikanan Kabupaten Aceh Utara  
 Source: Oceanic and Fishery Services of North Aceh Regency

**JUMLAH PASAR IKAN DAN PEDAGANG IKAN DALAM KABUPATEN ACEH UTARA, 2018**  
**Tabel 5.5.6**  
**Table Number of Fish Market and Merchant of Fish In District of North Aceh, 2018**

Kecamatan Subdistrict	JUMLAH PASAR IKAN (UNIT)				JUMLAH PEDAGANG IKAN (ORG)		
	TRADISI ONAL	SEMI REPRES ENTATIF	REPRES ENTATIF	JUMLAH TOTAL	TETAP	KELILING	JUMLAH TOTAL
(1)	(2)	(3)	(4)	(5)	(6)	(7)	(8)
1 Banda Baro	2	0	0	2	1	12	13
2 Baktiya	2	0	1	3	34	18	52
3 Baktiya Barat	1	0	0	1	7	8	15
4 Cot Girek	1	1	0	2	12	14	26
5 Dewantara	14	0	1	15	119	65	184
6 Geurudong Pase	1	0	0	1	0	6	6
7 Kuta Makmur	1	1	1	3	11	101	112
8 Langkahan	4	0	0	4	4	20	24
9 Lapang	0	5	0	5	26	23	49
10 Lhoksukon	1	1	1	3	35	41	76
11 Matang Kuli	1	1	0	2	45	38	83
12 Meurah Mulia	1	0	0	1	3	2	5
13 Muara Batu	27	0	0	27	33	25	58
14 Nibong	2	0	0	2	0	0	0
15 Nisam	3	0	0	3	9	7	16
16 Nisam Antara	5	0	0	5	0	0	0
17 Paya Bakong	1	1	0	2	5	16	21
18 Pirak Timu	1	0	0	1	16	32	48
19 Samudera	39	25	0	64	52	14	66
20 Sawang	3	1	0	4	11	20	31
21 Seunuddon	1	1	0	2	13	5	18
22 Simpang Keuramat	0	0	0	0	13	29	42
23 Syamtalira Aron	1	0	0	1	4	4	8
24 Syamtalira Bayu	8	0	0	8	7	15	22
25 Tanah Jambo Aye	0	0	1	1	50	99	149
26 Tanah Luas	0	0	0	0	0	0	0
27 Tanah Pasir	1	0	0	1	11	2	13
<b>Aceh Utara</b>	<b>121</b>	<b>37</b>	<b>5</b>	<b>163</b>	<b>521</b>	<b>616</b>	<b>1137</b>

Sumbe Dinas Kelautan dan Perikanan Kabupaten Aceh Utara

Source Oceanic and Fishery Services of North Aceh Regency



Tabel 5.5.7 JUMLAH PRODUKSI IKAN OLAHAN DAN PENGOLAH IKAN DALAM KABUPATEN ACEH UTARA 2018  
 Table 5.5.7 Number of Processing Fish and Processing Fish Farmer In District of North Aceh, 2018

Kecamatan Subdistrict	IKAN KERING		IKAN ASIN		IKAN KAYU		IKAN ASAP		IKAN PEDA		ABON IKAN		OLAHAN IKAN LAINNYA		Jumlah Total	
	TON	ORG	TON	ORG	TON	ORG	TON	ORG	TON	ORG	TON	ORG	TON	ORG	TON	ORG
(1)	(2)	(3)	(4)	(5)	(6)	(7)	(8)	(9)	(10)	(11)	(12)	(13)	(14)	(15)	(16)	(17)
1 Banda Baro	0	0	0	0	0	0	0	0	0	0	0	0	0	0	0	0
2 Baktiya	0	0	0	0	0	0	0	0	0	0	0	0	0	0	0	0
3 Baktiya Barat	0	0	0	0	0	0	0	0	0	0	0	0	0	0	0	0
4 Cot Girek	0	0	0	0	0	0	0	0	0	0	0	0	0	0	0	0
5 Dew antara	0	0	15	15	0	0	0	0	0	0	0	0	0	0	15	15
6 Geurudong Pase	0	0	0	0	0	0	0.97	1	0	0	0	0	0	0	0.97	1
7 Kuta Makmur	0	0	0	0	0	0	0	0	0	0	0	0	0	0	0	0
8 Langkahan	0	0	0	0	0	0	0	0	0	0	0	0	0	0	0	0
9 Lapang	0	0	0	0	0	0	0	0	0	0	0	0	0	0	0	0
10 Lhoksukon	0	0	0	0	0	0	0	0	0	0	0	0	0	0	0	0
11 Matang Kuli	0	0	0	0	0	0	0	0	0	0	0	0	0	0	0	0
12 Meurah Mulia	0	0	0	0	0	0	0	0	0	0	0	0	0	0	0	0
13 Muara Batu	10	30	15	22	0	0	0	0	0	0	0	0	3	10	28	62
14 Nibong	0	0	0	0	0	0	0	0	0	0	0	0	0	0	0	0
15 Nisam	0	0	0	0	0	0	0	0	0	0	0	0	0	0	0	0
16 Nisam Antara	0	0	0	0	0	0	0	0	0	0	0	0	0	0	0	0
17 Paya Bakong	0	0	0	0	0	0	0	0	0	0	0	0	0	0	0	0
18 Pirak Timu	0	0	0	0	0	0	0	0	0	0	0	0	0	0	0	0
19 Samudera	0	0	10.44	23	0	0	0	0	0	0	0	0	0	0	10.441	23
20 Sawang	0	0	0	0	0	0	0	0	0	0	0	0	0	0	0	0
21 Seunuddon	0	0	60	15	0	0	0	0	0	0	0	0	0	0	60	15
22 Simpang Keuramat	0.5	1	0	0	0	0	0	0	0	0	0	0	0	0	0.5	1
23 Syamtalira Aron	0	0	0	0	0	0	0	0	0	0	0	0	0	0	0	0
24 Syamtalira Bayu	0	0	4.08	31	0	0	0	0	0	0	0	0	0	0	4.08	31
25 Tanah Jambo Aye	0	0	0	0	0	0	0	0	0	0	0	0	0	0	0	0
26 Tanah Luas	0	0	0	0	0	0	0	0	0	0	0	0	0	0	0	0
27 Tanah Pasir	0	0	3.4	25	0	0	0	0	0	0	0	0	0	0	3.4	25
<b>Aceh Utara</b>	<b>10.5</b>	<b>31</b>	<b>107.9</b>	<b>131</b>	<b>0</b>	<b>0</b>	<b>0.97</b>	<b>1</b>	<b>0</b>	<b>0</b>	<b>0</b>	<b>0</b>	<b>3</b>	<b>10</b>	<b>122.39</b>	<b>173</b>

Sumber: Dinas Kelautan dan Perikanan Kabupaten Aceh Utara

Source: Oceanic and Fishery Services of North Aceh Regency

Lanjutan Tabel/Continued Table 5.5.7

Kecamatan Subdistrict	IKAN PEDA		ABON IKAN		OLAHAN IKAN LAINNYA		Jumlah Total	
	TON	ORG	TON	ORG	TON	ORG	TON	ORG
(1)	(10)	(11)	(12)	(13)	(14)	(15)	(16)	(17)
1 Banda Baro	-	-	-	-	-	-	-	-
2 Baktiya	-	-	-	-	-	-	-	-
3 Baktiya Barat	-	-	-	-	-	-	-	-
4 Cot Girek	-	-	-	-	-	-	-	-
5 Dewantara	-	-	-	-	-	-	15,00	15
6 Geurudong Pase	-	-	-	-	-	-	0,97	1
7 Kuta Makmur	-	-	-	-	-	-	-	-
8 Langkahan	-	-	-	-	-	-	-	-
9 Lapang	-	-	-	-	-	-	-	-
10 Lhoksukon	-	-	-	-	-	-	-	-
11 Matang Kuli	-	-	-	-	-	-	-	-
12 Meurah Mulia	-	-	-	-	-	-	-	-
13 Muara Batu	-	-	-	-	3,00	10	28,00	62
14 Nibong	-	-	-	-	-	-	-	-
15 Nisam	-	-	-	-	-	-	-	-
16 Nisam Antara	-	-	-	-	-	-	-	-
17 Paya Bakong	-	-	-	-	-	-	-	-
18 Pirak Timu	-	-	-	-	-	-	-	-
19 Samudera	-	-	-	-	-	-	10,44	23
20 Sawang	-	-	-	-	-	-	-	-
21 Seunuddon	-	-	-	-	-	-	60,00	15
22 Simpang Keuramat	-	-	-	-	-	-	0,50	1
23 Syamtalira Aron	-	-	-	-	-	-	-	-
24 Syamtalira Bayu	-	-	-	-	-	-	4,08	31
25 Tanah Jambo Aye	-	-	-	-	-	-	-	-
26 Tanah Luas	-	-	-	-	-	-	-	-
27 Tanah Pasir	-	-	-	-	-	-	3,40	25
<b>Aceh Utara</b>	-	-	-	-	<b>3,00</b>	<b>10</b>	<b>122,39</b>	<b>173</b>

Sumber: Dinas Kelautan dan Perikanan Kabupaten Aceh Utara

Source: Oceanic and Fishery Services of North Aceh Regency

**Tabel 5.5.8** JENIS USAHA GARAM RAKYAT  
DALAM KABUPATEN ACEH UTARA, 2018  
*Table Type of Community Salt Business, 2018*

	Kecamatan <i>Subdistrict</i>	LUAS		
		AREA	GEO MEMBRAN	TRANDISIONAL
	(1)	(2)	(3)	(4)
1	Banda Baro	0	0	0
2	Baktiya	0	0	0
3	Baktiya Barat	0	0	0
4	Cot Girek	0	0	0
5	Dewantara	12	0	12
6	Geurudong Pase	0	0	0
7	Kuta Makmur	0	0	0
8	Langkahan	0	0	0
9	Lapang	20.5	1	19.5
9	Lhoksukon	0	0	0
10	Matang Kuli	0	0	0
12	Meurah Mulia	0	0	0
13	Muara Batu	0	0	0
14	Nibong	0	0	0
15	Nisam	0	0	0
16	Nisam Antara	0	0	0
17	Paya Bakong	0	0	0
18	Pirak Timu	0	0	0
19	Samudera	0	0	0
20	Sawang	0	0	0
21	Seunuddon	31.5	0	31.5
22	Simpang Keuramat	0	0	0
23	Syamtalira Aron	0	0	0
24	Syamtalira Bayu	5.5	0	5.5
25	Tanah Jambo Aye	0	0	0
26	Tanah Luas	0	0	0
27	Tanah Pasir	0	0	0
	<b>Aceh Utara</b>	<b>69.5</b>	<b>1</b>	<b>68.5</b>

Sumber: Dinas Kelautan dan Perikanan Kabupaten Aceh Utara  
Source: *Oceanic and Fishery Services of North Aceh Regency*

**Tabel : 5.5.9 Luas Kolam, Jumlah Produksi dan Jumlah Petani  
Budidaya Kolam mina padi Menurut Kecamatan  
Area of Earthen Dams, Productions, and Number of Farmers  
Fishpond Cultivation by Sub Distric  
2018**

	Kecamatan/ Sub Distric	Luas Kolam/ Area (Ha)	Jumlah Produksi / Production (Ton)	Jumlah Petani/ Number of Farmers
	(1)	(2)	(3)	(4)
1	Banda Baro	0.00	0.00	0.00
2	Baktiya	32.00	16.00	22.00
3	Baktiya Barat	12.00	6.00	0.00
4	Cot Girek	0.00	0.00	0.00
5	Dewantara	0.00	0.00	0.00
6	Geurudong Pase	5.00	2.50	0.00
7	Kuta Makmur	5.00	2.50	0.00
8	Langkahan	0.00	0.00	0.00
9	Lapang	44.50	22.25	72.00
10	Lhoksukon	0.00	0.00	0.00
11	Matang Kuli	2.30	1.15	27.00
12	Meurah Mulia	2.00	1.00	0.00
13	Muara Batu	5.00	2.50	0.00
14	Nibong	2.00	1.00	0.00
15	Nisam	5.00	2.50	0.00
16	Nisam Antara	0.00	0.00	0.00
17	Paya Bakong	0.00	0.00	0.00
18	Pirak Timu	1.00	0.50	0.00
19	Samudera	40.00	20.00	22.00
20	Sawang	12.00	6.00	0.00
21	Seunuddon	16.00	8.00	1.00
22	Simpang Keuramat	2.00	1.00	0.00
23	Syamtalira Aron	0.00	0.00	0.00
24	Syamtalira Bayu	5.00	2.50	0.00
25	Tanah Jambo Aye	8.00	4.00	0.00
26	Tanah Luas	0.00	0.00	0.00
27	Tanah Pasir	2.50	1.25	0.00
	<b>Jumlah/Total</b>	<b>201.3</b>	<b>100.65</b>	<b>144</b>

Sumber : Dinas Kelautan dan Perikanan Kabupaten Aceh Utara  
Source : Oceanic and Fishery Services of North Aceh Regency

**Tabel : 5.5.10 Luas Kolam, Jumlah Produksi dan Jumlah Petani  
Table Budidaya Kolam Air deras Menurut Kecamatan  
Area of Earthen Dams, Productions, and Number of Farmers  
Fishpond Cultivation by Sub Distric  
2018**

Kecamatan/ Sub Distric	Luas Kolam/ Area (Ha)	Jumlah Produksi / Production (Ton)	Jumlah Petani/ Number of Farmers
(1)	(2)	(3)	(4)
1 Banda Baro	0.00	0.00	0.00
2 Baktiya	0.00	0.00	0.00
3 Baktiya Barat	0.00	0.00	0.00
4 Cot Girek	0.00	0.00	0.00
5 Dewantara	0.00	0.00	0.00
6 Geurudong Pase	0.00	0.00	0.00
7 Kuta Makmur	0.00	0.00	0.00
8 Langkahan	0.00	0.00	0.00
9 Lapang	0.00	0.00	0.00
10 Lhoksukon	0.00	0.00	0.00
11 Matang Kuli	0.00	0.00	0.00
12 Meurah Mulia	0.00	0.00	0.00
13 Muara Batu	0.00	0.00	0.00
14 Nibong	0.00	0.00	0.00
15 Nisam	1.06	10.60	14.00
16 Nisam Antara	0.00	0.00	0.00
17 Paya Bakong	0.00	0.00	0.00
18 Pirak Timu	0.00	0.00	0.00
19 Samudera	0.00	0.00	0.00
20 Sawang	0.00	0.00	0.00
21 Seunuddon	0.00	0.00	0.00
22 Simpang Keuramat	0.00	0.00	0.00
23 Syamtalira Aron	0.00	0.00	0.00
24 Syamtalira Bayu	0.00	0.00	0.00
25 Tanah Jambo Aye	0.00	0.00	0.00
26 Tanah Luas	0.00	0.00	0.00
27 Tanah Pasir	0.00	0.00	0.00
<b>Jumlah/Total</b>	<b>1.06</b>	<b>10.6</b>	<b>14</b>

Sumber : Dinas Kelautan dan Perikanan Kabupaten Aceh Utara  
Source : Oceanic and Fishery Services of North Aceh Regency

Tabel : 5.5.11 JUMLAH NILAI PRODUKSI PER JENIS KOMODITAS AIR PAYAU YANG DIBUDIDAYAKAN DALAM KABUPATEN ACEH UTARA Number of Production value by Kinds of Cultivated Comodity Brackish Water In District Of North Aceh 2018 (000 RUPIAH)						
Kecamatan/ Sub Distric	Bandeng	Kerapu	Kakap	BAWAL	MUJAIR	IKAN LAINYA
(1)	(2)	(3)	(4)	(5)	(6)	(7)
1 Banda Baro	0	0	0	0	0	0
2 Baktiya	758,200	0	553,000	945,350	1,094,400	1,132,800
3 Baktiya Barat	7,248,120	0	1,419,600	1,472,800	2,839,860	2,361,120
4 Cot Girek	0	0	0	0	0	0
5 Dewantara	1,062,500	4,243,200	1,294,300	1,924,650	1,237,680	964,160
6 Geurudong Pase	0	0	0	0	0	0
7 Kuta Makmur	0	0	0	0	0	0
8 Langkahan	0	0	0	0	0	0
9 Lapang	4,911,300	822,000	840,000	1,290,800	1,304,820	1,292,160
10 Lhoksukon	598,910	0	0	0	938,160	812,640
11 Matang Kuli	0	0	0	0	0	0
12 Meurah Mulia	0	0	0	0	0	0
13 Muara Batu	436,220	0	552,300	1,606,500	1,597,860	1,441,920
14 Nibong	0	0	0	0	0	0
15 Nisam	221,000	0	0	0	815,940	693,440
16 Nisam Antara	0	0	0	0	0	0
17 Paya Bakong	0	0	0	0	0	0
18 Pirak Timu	0	0	0	0	0	0
19 Samudera	995,010	834,800	1,361,500	1,839,250	1,593,900	1,445,120
20 Sawang	0	0	0	0	0	0
21 Seunuddon	11,575,130	7,595,600	2,130,450	2,044,000	3,110,400	2,686,080
22 Simpang Keuramal	0	0	0	0	0	0
23 Syamtalira Aron	1,340,790	0	527,100	1,242,500	462,240	483,680
24 Syamtalira Bayu	3,684,410	7,635,600	2,901,500	1,598,100	1,583,820	1,423,840
25 Tanah Jambo Aye	12,251,900	1,400,000	1,500,800	2,237,900	2,480,760	2,116,480
26 Tanah Luas	0	0	0	0	0	0
27 Tanah Pasir	1,365,780	888,400	581,000	875,000	2,017,980	1,882,400
Jumlah/Total	46,449,270	23,419,600	13,661,550	17,076,850	21,077,820	18,735,840

Sumber : Dinas Kelautan dan Perikanan Kabupaten Aceh Utara  
Source : Oceanic and Fishery Services of North Aceh Regency

Lanjutan Tabel/Continued Table 5.5.11

Kecamatan/ Sub Distric	Udang Windu	Udang Putih	VANAME	UDANG LAINYA	Kepiting	Jumlah/ Total
(1)	(7)	(8)	(9)	(10)	(11)	(12)
1 Banda Baro	0	0	0	0	0	0
2 Baktiya	420,000	159,500	275,000	3,215,250	3,479,700	12,033,200
3 Baktiya Barat	2,855,300	0	0	3,659,850	6,935,040	28,791,690
4 Cot Girek	0	0	0	0	0	0
5 Dewantara	0	0	8,690,000	3,030,750	3,579,240	26,026,480
6 Geurudong Pase	0	0	0	0	0	0
7 Kuta Makmur	0	0	0	0	0	0
8 Langkahan	0	0	0	0	0	0
9 Lapang	2,216,900	11,000	1,380,500	3,585,150	4,082,820	21,737,450
10 Lhoksukon	2,286,620	0	1,797,125	2,794,950	2,734,620	11,963,025
11 Matang Kuli	0	0	0	0	0	0
12 Meurah Mulia	0	0	0	0	0	0
13 Muara Batu	0	0	28,964,650	3,857,850	2,701,440	41,158,740
14 Nibong	0	0	0	0	0	0
15 Nisam	0	0	418,000	2,691,000	592,620	5,432,000
16 Nisam Antara	0	0	0	0	0	0
17 Paya Bakong	0	0	0	0	0	0
18 Pirak Timu	0	0	0	0	0	0
19 Samudera	0	0	0	3,744,900	4,124,400	15,938,880
20 Sawang	0	0	0	0	0	0
21 Seunuddon	3,546,200	10,508,300	602,250	5,046,750	4,149,180	52,994,340
22 Simpang Keuramat	0	0	0	0	0	0
23 Syamtalira Aron	0	0	0	459,900	746,340	5,262,550
24 Syamtalira Bayu	374,500	0	286,000	3,584,700	3,726,240	26,798,710
25 Tanah Jambo Aye	1,962,100	55,000	522,500	4,308,300	4,129,860	32,965,600
26 Tanah Luas	0	0	0	0	0	0
27 Tanah Pasir	0	0	0	3,933,000	4,101,720	15,645,280
Jumlah/Total	13,661,620	10,733,800	42,936,025	43,912,350	45,083,220	296,747,945

Sumber : Dinas Kelautan dan Perikanan Kabupaten Aceh Utara

Source : Oceanic and Fishery Services of North Aceh Regency

**Tabel 5.5.13** **JUMLAH SARANA PRASARANA PRODUKSI BUDIDAYA DALAM KABUPATEN ACEH UTARA, 2018**  
**Table** *Number of Shrimp Hatchery, Fish Seed Hall, Unit Fish Seeding People and Other Facilities Fish Cultivated District of North Aceh 2018*

Kecamatan <i>Subdistrict</i>	JUMLAH PASAR IKAN (UNIT)				JUMLAH (UNIT)
	HATCHERY	BBI	UPR	SARANA LAINNYA	
(1)	(2)	(3)	(4)	(5)	(6)
1 Banda Baro	0	0	0	0	0
2 Baktiya	0	0	0	0	0
3 Baktiya Barat	0	0	0	0	0
4 Cot Girek	0	0	0	0	0
5 Dewantara	0	0	1	0	1
6 Geurudong Pase	0	0	2	0	2
7 Kuta Makmur	0	0	0	0	0
8 Langkahan	0	0	0	0	0
9 Lapang	1	0	0	0	1
10 Lhoksukon	0	0	0	0	0
11 Matang Kuli	0	0	0	0	0
12 Meurah Mulia	0	0	0	0	0
13 Muara Batu	33	0	1	0	34
14 Nibong	0	0	0	0	0
15 Nisam	0	0	0	0	0
16 Nisam Antara	0	0	1	0	1
17 Paya Bakong	0	0	0	0	0
18 Pirak Timu	0	0	0	0	0
19 Samudera	0	0	0	0	0
20 Sawang	0	1	0	0	1
21 Seunuddon	17	0	0	0	17
22 Simpang Keuramat	0	0	0	0	0
23 Syamtalira Aron	0	0	0	0	0
24 Syamtalira Bayu	0	0	0	0	0
25 Tanah Jambo Aye	4	0	0	0	4
26 Tanah Luas	0	0	0	0	0
27 Tanah Pasir	0	0	0	0	0
<b>Aceh Utara</b>	<b>55</b>	<b>1</b>	<b>5</b>	<b>0</b>	<b>61</b>

Sumber: Dinas Kelautan dan Perikanan Kabupaten Aceh Utara

Source: *Oceanic and Fishery Services of North Aceh Regency*



Tabel : 5.5.14 NILAI PRODUKSI PERIKANAN LAUT MENURUT JENIS BINATANG LUNAK						
DALAM KABUPATEN ACEH UTARA						
Marine Fisheries Production Value By Type Soft Animals In District of North Aceh						
2018						
(000 RUPIAH)						
JENIS BINATANG LUNAK LAINNYA - Other molluscs species						
Kecamatan/ Sub Distric	Jumlah (TON) Total (TON)	CUMI-CUMI Common Squids	SOTONG Cuttle fish	GURITA Octopuses	TIRAM Pacific oyster	Binatang Lunak Lainnya All Molluscs
(1)	(2)	(3)	(4)	(5)	(6)	(9)
1 Banda Baro	0	0	0	0	0	0
2 Baktiya	0	0	0	0	0	0
3 Baktiya Barat	0	0	0	0	0	0
4 Cot Girek	0	0	0	0	0	0
5 Dewantara	142,500	72,000	2,500	20,000	0	48,000
6 Geurudong Pase	0	0	0	0	0	0
7 Kuta Makmur	0	0	0	0	0	0
8 Langkahan	0	0	0	0	0	0
9 Lapang	119,000	63,000	10,000	5,000	15,000	26,000
10 Lhoksukon	0	0	0	0	0	0
11 Matang Kuli	0	0	0	0	0	0
12 Meurah Mulia	0	0	0	0	0	0
13 Muara Batu	246,000	147,000	7,500	27,500	0	64,000
14 Nibong	0	0	0	0	0	0
15 Nisam	0	0	0	0	0	0
16 Nisam Antara	0	0	0	0	0	0
17 Paya Bakong	0	0	0	0	0	0
18 Pirak Timu	0	0	0	0	0	0
19 Samudera	96,000	51,000	7,500	7,500	0	30,000
20 Sawang	0	0	0	0	0	0
21 Seunuddon	123,000	57,000	15,000	5,000	0	46,000
22 Simpang Keuramat	0	0	0	0	0	0
23 Syamtalira Aron	0	0	0	0	0	0
24 Syamtalira Bayu	107,000	48,000	22,500	2,500	0	34,000
25 Tanah Jambo Aye	52,500	45,000	2,500	5,000	0	0
26 Tanah Luas	0	0	0	0	0	0
27 Tanah Pasir	121,000	69,000	10,000	10,000	0	32,000
Jumlah/Total	1,007,000	552,000	77,500	82,500	15,000	280,000

Sumber : Dinas Kelautan dan Perikanan Kabupaten Aceh Utara  
Source : Oceanic and Fishery Services of North Aceh Regency

**Tabel**  
**Table** 5.5.15

**KONDISI LINGKUNGAN HIDUP PESISIR  
DALAM KABUPATEN ACEH UTARA, 2018  
CONDITION OF COASTAL ENVIRONMENT  
IN NORTH ACEH DISTRICT, 2018**

Kecamatan <i>Subdistrict</i>	MANGROVE		
	LUAS (HA)	KERAPATAN	
		<100	>100
(1)	(2)	(3)	(4)
1 Banda Baro	0	0	0
2 Baktiya	18	18	0
3 Baktiya Barat	32	32	0
4 Cot Girek	0	0	0
5 Dewantara	8	8	0
6 Geurudong Pase	0	0	0
7 Kuta Makmur	0	0	0
8 Langkahan	0	0	0
9 Lapang	26	26	0
10 Lhoksukon	0	0	0
11 Matang Kuli	0	0	0
12 Meurah Mulia	0	0	0
13 Muara Batu	5	5	0
14 Nibong	0	0	0
15 Nisam	0	0	0
16 Nisam Antara	0	0	0
17 Paya Bakong	0	0	0
18 Pirak Timu	0	0	0
19 Samudera	12	12	0
20 Sawang	0	0	0
21 Seunuddon	34	34	0
22 Simpang Keuramat	0	0	0
23 Syamtalira Aron	0	0	0
24 Syamtalira Bayu	9	9	0
25 Tanah Jambo Aye	93	93	0
26 Tanah Luas	0	0	0
27 Tanah Pasir	12	12	0
<b>Aceh Utara</b>	<b>249</b>	<b>249</b>	<b>0</b>

Sumber: Dinas Kelautan dan Perikanan Kabupaten Aceh Utara  
Source: Oceanic and Fishery Services of North Aceh Regency

**Tabel 5.5.16** PRODUKSI PERIKANAN LAUT MENURUT JENIS IKAN DALAM KABUPATEN ACEH UTARA, 2018  
**Table** *Marine Fisheries Production By Type of Fish In District of North Aceh ,2018*

Kecamatan <i>Subdistrict</i>	JUMLAH (TON)	SUB JUMLAH (TON)	IKAN					DAUN BAMBU /TALANG- TALANG
			IKAN PELAGIS KECIL					
			TERI	BELANAK	BENTONG	CENDRO		
(1)	(2)	(3)	(4)	(5)	(6)	(7)	(8)	
1 Banda Baro	0	0	0	0	0	0	0	
2 Baktiya	0	0	0	0	0	0	0	
3 Baktiya Barat	0	0	0	0	0	0	0	
4 Cot Girek	0	0	0	0	0	0	0	
5 Dewantara	1654.8	488.8	46.9	21.9	4.2	8.6	22.7	
6 Geurudong Pase	0	0	0	0	0	0	0	
7 Kuta Makmur	0	0	0	0	0	0	0	
8 Langkahan	0	0	0	0	0	0	0	
9 Lapang	1586.3	455.9	10.3	15.7	4.8	8.5	10.7	
10 Lhoksukon	0	0	0	0	0	0	0	
11 Matang Kuli	0	0	0	0	0	0	0	
12 Meurah Mulia	0	0	0	0	0	0	0	
13 Muara Batu	5362.3	1693.8	331.5	66.8	7.5	15.3	57.4	
14 Nibong	0	0	0	0	0	0	0	
15 Nisam	0	0	0	0	0	0	0	
16 Nisam Antara	0	0	0	0	0	0	0	
17 Paya Bakong	0	0	0	0	0	0	0	
18 Pirak Timu	0	0	0	0	0	0	0	
19 Samudera	1364	376.75	20.9	12.5	6.5	5.6	4.4	
20 Sawang	0	0	0	0	0	0	0	
21 Seunuddon	3170.5	956.1	107.5	48.4	2.4	11.1	18.1	
22 Simpang Keuramat	0	0	0	0	0	0	0	
23 Syamtalira Aron	0	0	0	0	0	0	0	
24 Syamtalira Bayu	1558.2	421.6	31.6	15.6	9.5	8.2	13	
25 Tanah Jambo Aye	1508.97	473.6	16.9	31	2.1	3.2	16.4	
26 Tanah Luas	0	0	0	0	0	0	0	
27 Tanah Pasir	1352.2	330.5	16.4	10.3	2.5	7.2	10.7	
<b>Aceh Utara</b>	<b>17 557.27</b>	<b>5 197.05</b>	<b>582.00</b>	<b>222.20</b>	<b>39.50</b>	<b>67.70</b>	<b>153.40</b>	

Lanjutan Tabel/Continued Table 5.5.16

Kecamatan Subdistrict		IKAN									
		IKAN PELAGIS KECIL									
		IKAN TERBANG	JAPUR	JULUNG- JULUNG	BANYAR	KEMBUNG	LANYANG	LEMURU	SIRO	SELAR HIJAU	
(1)	(9)	(10)	(11)	(12)	(13)	(14)	(15)	(16)	(17)	(18)	
1	Banda Baro	0	0	0	0	0	0	0	0	0	0
2	Baktiya	0	0	0	0	0	0	0	0	0	0
3	Baktiya Barat	0	0	0	0	0	0	0	0	0	0
4	Cot Girek	0	0	0	0	0	0	0	0	0	0
5	Dewantara	10	33	16	11	65	42	19	10	63	9
6	Geurudong Pase	0	0	0	0	0	0	0	0	0	0
7	Kuta Makmur	0	0	0	0	0	0	0	0	0	0
8	Langkahan	0	0	0	0	0	0	0	0	0	0
9	Lapang	14	16	13	18	71	13	13	14	78	5
10	Lhoksukon	0	0	0	0	0	0	0	0	0	0
11	Matang Kuli	0	0	0	0	0	0	0	0	0	0
12	Meurah Mulia	0	0	0	0	0	0	0	0	0	0
13	Muara Batu	81	62	80	54	121	32	32	59	298	47
14	Nibong	0	0	0	0	0	0	0	0	0	0
15	Nisam	0	0	0	0	0	0	0	0	0	0
16	Nisam Antara	0	0	0	0	0	0	0	0	0	0
17	Paya Bakong	0	0	0	0	0	0	0	0	0	0
18	Pirak Timu	0	0	0	0	0	0	0	0	0	0
19	Samudera	12	32	11	17	54	14	18	16	46	13
20	Sawang	0	0	0	0	0	0	0	0	0	0
21	Seunuddon	67	43	63	28	69	42	61	17	137	16
22	Simpang Keuramat	0	0	0	0	0	0	0	0	0	0
23	Syamtalira Aron	0	0	0	0	0	0	0	0	0	0
24	Syamtalira Bayu	7	51	21	7	54	9	13	4	79	7
25	Tanah Jambo Aye	12	70	21	28	57	42	21	7	57	4
26	Tanah Luas	0	0	0	0	0	0	0	0	0	0
27	Tanah Pasir	10	12	28	12	41	12	18	11	65	10
<b>Aceh Utara</b>		<b>213</b>	<b>318</b>	<b>254</b>	<b>176</b>	<b>532</b>	<b>205</b>	<b>195</b>	<b>138</b>	<b>824</b>	<b>110</b>

Lanjutan Tabel/Continued Table 5.5.16

Kecamatan Subdistrict		IKAN						
		IKAN PELAGIS KECIL						IKAN PELANGIS KECIL
		SUNGLIR	TEMBANG	SELANGET	TERUBUK	TETENGKE	SEMAR	
(1)	(19)	(20)	(21)	(22)	(23)	(24)	(25)	
1	Banda Baro	0	0	0	0	0	0	0
2	Baktiya	0	0	0	0	0	0	0
3	Baktiya Barat	0	0	0	0	0	0	0
4	Cot Girek	0	0	0	0	0	0	0
5	Dewantara	19	23	12	31	13	2	6
6	Geurudong Pase	0	0	0	0	0	0	0
7	Kuta Makmur	0	0	0	0	0	0	0
8	Langkahan	0	0	0	0	0	0	0
9	Lapang	11	23	7	83	19	3	5
10	Lhoksukon	0	0	0	0	0	0	0
11	Matang Kuli	0	0	0	0	0	0	0
12	Meurah Mulia	0	0	0	0	0	0	0
13	Muara Batu	58	122	55	49	59	4	4
14	Nibong	0	0	0	0	0	0	0
15	Nisam	0	0	0	0	0	0	0
16	Nisam Antara	0	0	0	0	0	0	0
17	Paya Bakong	0	0	0	0	0	0	0
18	Pirak Timu	0	0	0	0	0	0	0
19	Samudera	17	16	14	12	8	5	20
20	Sawang	0	0	0	0	0	0	0
21	Seunuddon	18	98	15	16	69	3	7
22	Simpang Keuramat	0	0	0	0	0	0	0
23	Syamtalira Aron	0	0	0	0	0	0	0
24	Syamtalira Bayu	3	48	4	9	21	4	3
25	Tanah Jambo Aye	9	26	9	8	24	3	7
26	Tanah Luas	0	0	0	0	0	0	0
27	Tanah Pasir	12	16	10	5	13	3	6
<b>Aceh Utara</b>		<b>147</b>	<b>372</b>	<b>125</b>	<b>213</b>	<b>226</b>	<b>27</b>	<b>59</b>

Lanjutan Tabel/Continued Table 5.5.16

Kecamatan Subdistrict	SUB JUMLAH (TON)	IKAN							
		IKAN PELAGIS BESAR							
		ALBA KORA	TUNA MATA BESAR	TUNA SIRIP BIRU SELATAN	TONGKOL ABU-ABU	TONGKOL KOMO	TONGKOL KRAI	KENTAR	
(1)	(26)	(27)	(28)	(29)	(30)	(31)	(32)	(33)	
1	Banda Baro	0	0	0	0	0	0	0	0
2	Baktiya	0	0	0	0	0	0	0	0
3	Baktiya Barat	0	0	0	0	0	0	0	0
4	Cot Girek	0	0	0	0	0	0	0	0
5	Dewantara	398	4	37	25	58	18	26	7
6	Geurudong Pase	0	0	0	0	0	0	0	0
7	Kuta Makmur	0	0	0	0	0	0	0	0
8	Langkahan	0	0	0	0	0	0	0	0
9	Lapang	444	8	12	8	114	23	17	7
10	Lhoksukon	0	0	0	0	0	0	0	0
11	Matang Kuli	0	0	0	0	0	0	0	0
12	Meurah Mulia	0	0	0	0	0	0	0	0
13	Muara Batu	1.483	13	58	35	418	23	10	9
14	Nibong	0	0	0	0	0	0	0	0
15	Nisam	0	0	0	0	0	0	0	0
16	Nisam Antara	0	0	0	0	0	0	0	0
17	Paya Bakong	0	0	0	0	0	0	0	0
18	Pirak Timu	0	0	0	0	0	0	0	0
19	Samudera	313	15	11	10	35	17	15	9
20	Sawang	0	0	0	0	0	0	0	0
21	Seunuddon	696	7	22	18	148	23	7	5
22	Simpang Keuramat	0	0	0	0	0	0	0	0
23	Syamtalira Aron	0	0	0	0	0	0	0	0
24	Syamtalira Bayu	260	4	5	2	14	16	14	3
25	Tanah Jambo Aye	180	5	5	2	7	13	6	9
26	Tanah Luas	0	0	0	0	0	0	0	0
27	Tanah Pasir	427	6	13	9	60	33	17	9
<b>Aceh Utara</b>	<b>4.201</b>	<b>62</b>	<b>162</b>	<b>109</b>	<b>854</b>	<b>166</b>	<b>112</b>	<b>57</b>	

Lanjutan Tabel/Continued Table 5.5.16

Kecamatan Subdistrict		CAKALANG	LEMADANG	IKAN LAYARAN	IKAN PEDANG	TENGGIRI	TENGGIRI PAPAN	IKAN PELANGI KAINYA	CUCUT TIKUS /CUCUT MONYET
(1)		(34)	(35)	(36)	(37)	(38)	(39)	(40)	(40)
1	Banda Baro	0	0	0	0	0	0	0	0
2	Baktiya	0	0	0	0	0	0	0	0
3	Baktiya Barat	0	0	0	0	0	0	0	0
4	Cot Girek	0	0	0	0	0	0	0	0
5	Dewantara	54	15	13	18	40	16	33	37
6	Geurudong Pase	0	0	0	0	0	0	0	0
7	Kuta Makmur	0	0	0	0	0	0	0	0
8	Langkahan	0	0	0	0	0	0	0	0
9	Lapang	54	10	25	24	40	17	35	52
10	Lhoksukon	0	0	0	0	0	0	0	0
11	Matang Kuli	0	0	0	0	0	0	0	0
12	Meurah Mulia	0	0	0	0	0	0	0	0
13	Muara Batu	360	54	60	63	158	94	40	88
14	Nibong	0	0	0	0	0	0	0	0
15	Nisam	0	0	0	0	0	0	0	0
16	Nisam Antara	0	0	0	0	0	0	0	0
17	Paya Bakong	0	0	0	0	0	0	0	0
18	Pirak Timu	0	0	0	0	0	0	0	0
19	Samudera	43	10	16	12	34	28	36	22
20	Sawang	0	0	0	0	0	0	0	0
21	Seunuddon	146	8	31	35	111	33	27	77
22	Simpang Keuramat	0	0	0	0	0	0	0	0
23	Syamtalira Aron	0	0	0	0	0	0	0	0
24	Syamtalira Bayu	42	5	5	27	41	20	26	36
25	Tanah Jambo Aye	15	4	9	24	16	16	26	23
26	Tanah Luas	0	0	0	0	0	0	0	0
27	Tanah Pasir	87	6	20	17	31	26	50	43
<b>Aceh Utara</b>		<b>800</b>	<b>113</b>	<b>178</b>	<b>219</b>	<b>470</b>	<b>249</b>	<b>273</b>	<b>378</b>

Lanjutan Tabel/Continued Table 5.5.16

Kecamatan Subdistrict	SUB JUMLAH (TON)	IKAN									
		IKAN DEMERSAL									
		MANYUNG	IKAN SEBELAH	KUWE	BAWAL HITAM	BAWAL PUTIH	GOLOK- GOLOK	BELOSO/ BUNTUT KERBAU	GEROT- GEROT	IKAN MOMEI /LOMEI	
(1)	(42)	(43)	(44)	(45)	(46)	(47)	(48)	(49)	(50)	(51)	
1	Banda Baro	0	0	0	0	0	0	0	0	0	0
2	Baktiya	0	0	0	0	0	0	0	0	0	0
3	Baktiya Barat	0	0	0	0	0	0	0	0	0	0
4	Cot Girek	0	0	0	0	0	0	0	0	0	0
5	Dewantara	719	18	16	21	16	25	11	17	32	17
6	Geurudong Pase	0	0	0	0	0	0	0	0	0	0
7	Kuta Makmur	0	0	0	0	0	0	0	0	0	0
8	Langkahan	0	0	0	0	0	0	0	0	0	0
9	Lapang	634	24	16	12	6	3	12	12	10	13
10	Lhoksukon	0	0	0	0	0	0	0	0	0	0
11	Matang Kuli	0	0	0	0	0	0	0	0	0	0
12	Meurah Mulia	0	0	0	0	0	0	0	0	0	0
13	Muara Batu	1999	13	9	20	55	87	128	22	44	24
14	Nibong	0	0	0	0	0	0	0	0	0	0
15	Nisam	0	0	0	0	0	0	0	0	0	0
16	Nisam Antara	0	0	0	0	0	0	0	0	0	0
17	Paya Bakong	0	0	0	0	0	0	0	0	0	0
18	Pirak Timu	0	0	0	0	0	0	0	0	0	0
19	Samudera	610	17	17	17	10	20	11	13	16	8
20	Sawang	0	0	0	0	0	0	0	0	0	0
21	Seunuddon	1441	16	12	64	23	30	49	24	38	16
22	Simpang Keuramat	0	0	0	0	0	0	0	0	0	0
23	Syamtalira Aron	0	0	0	0	0	0	0	0	0	0
24	Syamtalira Bayu	861	23	12	7	23	16	6	9	16	12
25	Tanah Jambo Aye	822	38	13	9	10	7	18	11	12	6
26	Tanah Luas	0	0	0	0	0	0	0	0	0	0
27	Tanah Pasir	548	10	8	11	3	4	10	11	12	12
<b>Aceh Utara</b>	<b>7635</b>	<b>159</b>	<b>103</b>	<b>161</b>	<b>145</b>	<b>192</b>	<b>245</b>	<b>118</b>	<b>181</b>	<b>108</b>	



Lanjutan Tabel/Continued Table 5.5.16

Kecamatan Subdistrict		IKAN									
		IKAN DEMERSAL									
		KAPAS- KAPAS	PEPEREK	LENCAM	KAKAP PUTIH	KAKAP MERAH /BAMBANGAN	JENAHA	KURISI	KUMIRAM	BIJI NANGKA	BIJI NANGKA KARNG
(1)	(52)	(53)	(54)	(55)	(56)	(57)	(58)	(59)	(60)	(61)	
1	Banda Baro	0	0	0	0	0	0	0	0	0	
2	Baktiya	0	0	0	0	0	0	0	0	0	
3	Baktiya Barat	0	0	0	0	0	0	0	0	0	
4	Cot Girek	0	0	0	0	0	0	0	0	0	
5	Dewantara	26	46	18	12	43	6	5	16	5	3
6	Geurudong Pase	0	0	0	0	0	0	0	0	0	0
7	Kuta Makmur	0	0	0	0	0	0	0	0	0	0
8	Langkahan	0	0	0	0	0	0	0	0	0	0
9	Lapang	13	13	5	11	40	5	16	13	12	18
10	Lhoksukon	0	0	0	0	0	0	0	0	0	0
11	Matang Kuli	0	0	0	0	0	0	0	0	0	0
12	Meurah Mulia	0	0	0	0	0	0	0	0	0	0
13	Muara Batu	57	70	29	53	53	13	19	54	33	82
14	Nibong	0	0	0	0	0	0	0	0	0	0
15	Nisam	0	0	0	0	0	0	0	0	0	0
16	Nisam Antara	0	0	0	0	0	0	0	0	0	0
17	Paya Bakong	0	0	0	0	0	0	0	0	0	0
18	Pirak Timu	0	0	0	0	0	0	0	0	0	0
19	Samudera	25	20	9	22	28	14	28	14	14	13
20	Sawang	0	0	0	0	0	0	0	0	0	0
21	Seunuddon	11	53	20	58	106	12	17	19	19	25
22	Simpang Keuramat	0	0	0	0	0	0	0	0	0	0
23	Syamtalira Aron	0	0	0	0	0	0	0	0	0	0
24	Syamtalira Bayu	9	39	7	32	36	4	10	5	9	3
25	Tanah Jambo Aye	5	53	19	64	106	8	12	13	13	5
26	Tanah Luas	0	0	0	0	0	0	0	0	0	0
27	Tanah Pasir	18	21	4	13	31	4	8	10	10	9
<b>Aceh Utara</b>		<b>163</b>	<b>315</b>	<b>110</b>	<b>265</b>	<b>441</b>	<b>66</b>	<b>114</b>	<b>144</b>	<b>114</b>	<b>157</b>

Lanjutan Tabel/Continued Table 5.5.16

Kecamatan Subdistrict	IKAN							
	IKAN DEMERSAL							
	KURAU	KURO /SEMANGI	SWANGGI /MATA BESAR	SERINDING TEMBAKAU	GULAHAN /TIGA WAJA	ALU-ALU / MANGGIL ALA /PUCUL	KERONG- KERONG	
(1)	(62)	(63)	(64)	(65)	(66)	(67)	(68)	
1	Banda Baro	0	0	0	0	0	0	0
2	Baktiya	0	0	0	0	0	0	0
3	Baktiya Barat	0	0	0	0	0	0	0
4	Cot Girek	0	0	0	0	0	0	0
5	Dewantara	16	16	19	14	20	12	17
6	Geurudong Pase	0	0	0	0	0	0	0
7	Kuta Makmur	0	0	0	0	0	0	0
8	Langkahan	0	0	0	0	0	0	0
9	Lapang	5	13	11	11	17	4	22
10	Lhoksukon	0	0	0	0	0	0	0
11	Matang Kuli	0	0	0	0	0	0	0
12	Meurah Mulia	0	0	0	0	0	0	0
13	Muara Batu	57	51	54	63	38	24	39
14	Nibong	0	0	0	0	0	0	0
15	Nisam	0	0	0	0	0	0	0
16	Nisam Antara	0	0	0	0	0	0	0
17	Paya Bakong	0	0	0	0	0	0	0
18	Pirak Timu	0	0	0	0	0	0	0
19	Samudera	9	7	15	15	17	21	16
20	Sawang	0	0	0	0	0	0	0
21	Seunuddon	18	16	42	29	12	10	33
22	Simpang Keuramat	0	0	0	0	0	0	0
23	Syamtalira Aron	0	0	0	0	0	0	0
24	Syamtalira Bayu	5	12	7	19	3	4	23
25	Tanah Jambo Aye	5	6	5	12	8	6	27
26	Tanah Luas	0	0	0	0	0	0	0
27	Tanah Pasir	11	10	6	8	9	5	20
<b>Aceh Utara</b>		<b>126</b>	<b>132</b>	<b>158</b>	<b>170</b>	<b>124</b>	<b>87</b>	<b>195</b>

Lanjutan Tabel/Continued Table 5.5.16

	Kecamatan Subdistrict	PARI				SEMILANG	IKAN DEMERSAL LAINNYA
		LATUR	KEMBANG /PARI MACAN	PARI KELELAWAR	PARI LAINNYA		
	(1)	(69)	(70)	(71)	(72)	(73)	(74)
1	Banda Baro	0	0	0	0	0	0
2	Baktiya	0	0	0	0	0	0
3	Baktiya Barat	0	0	0	0	0	0
4	Cot Girek	0	0	0	0	0	0
5	Dewantara	44	74	6	7	0	120
6	Geurudong Pase	0	0	0	0	0	0
7	Kuta Makmur	0	0	0	0	0	0
8	Langkahan	0	0	0	0	0	0
9	Lapang	105	58	4	6	13	113
10	Lhoksukon	0	0	0	0	0	0
11	Matang Kuli	0	0	0	0	0	0
12	Meurah Mulia	0	0	0	0	0	0
13	Muara Batu	318	93	22	23	0	352
14	Nibong	0	0	0	0	0	0
15	Nisam	0	0	0	0	0	0
16	Nisam Antara	0	0	0	0	0	0
17	Paya Bakong	0	0	0	0	0	0
18	Pirak Timu	0	0	0	0	0	0
19	Samudera	34	37	10	10	4	101
20	Sawang	0	0	0	0	0	0
21	Seunuddon	192	85	13	131	0	249
22	Simpang Keuramat	0	0	0	0	0	0
23	Syamtalira Aron	0	0	0	0	0	0
24	Syamtalira Bayu	121	55	4	5	0	329
25	Tanah Jambo Aye	38	32	12	22	20	212
26	Tanah Luas	0	0	0	0	0	0
27	Tanah Pasir	50	43	2	5	25	143
	<b>Aceh Utara</b>	<b>902</b>	<b>475</b>	<b>73</b>	<b>209</b>	<b>62</b>	<b>1.618</b>

Lanjutan Tabel/Continued Table 5.5.16

Kecamatan Subdistrict	SUB JUMLAH (TON)	IKAN						IKAN KARANG LAINNYA
		IKAN KARANG						
		EKOR KUNING /PISANG- PISANG	KERAPU KARANG	KERAPU BEBEK	KERAPU BALONG	KERAPU LUMPUR		
(1)	(75)	(76)	(77)	(78)	(79)	(80)	(81)	
1	Banda Baro	0	0	0	0	0	0	0
2	Baktiya	0	0	0	0	0	0	0
3	Baktiya Barat	0	0	0	0	0	0	0
4	Cot Girek	0	0	0	0	0	0	0
5	Dewantara	49	22	7	5	6	2	6
6	Geurudong Pase	0	0	0	0	0	0	0
7	Kuta Makmur	0	0	0	0	0	0	0
8	Langkahan	0	0	0	0	0	0	0
9	Lapang	53	12	9	16	4	4	8
10	Lhoksukon	0	0	0	0	0	0	0
11	Matang Kuli	0	0	0	0	0	0	0
12	Meurah Mulia	0	0	0	0	0	0	0
13	Muara Batu	186	39	52	35	12	12	37
14	Nibong	0	0	0	0	0	0	0
15	Nisam	0	0	0	0	0	0	0
16	Nisam Antara	0	0	0	0	0	0	0
17	Paya Bakong	0	0	0	0	0	0	0
18	Pirak Timu	0	0	0	0	0	0	0
19	Samudera	64	5	15	7	8	15	14
20	Sawang	0	0	0	0	0	0	0
21	Seunuddon	77	7	30	13	7	9	10
22	Simpang Keuramat	0	0	0	0	0	0	0
23	Syamtalira Aron	0	0	0	0	0	0	0
24	Syamtalira Bayu	16	5	4	3	2	2	0
25	Tanah Jambo Aye	33	15	6	3	3	2	5
26	Tanah Luas	0	0	0	0	0	0	0
27	Tanah Pasir	48	10	11	8	8	5	6
<b>Aceh Utara</b>	<b>524</b>	<b>115</b>	<b>134</b>	<b>90</b>	<b>49</b>	<b>50</b>	<b>87</b>	

Sumber: Dinas Kelautan dan Perikanan Kabupaten Aceh Utara  
 Source: *Oceanic and Fishery Services of North Aceh Regency*

**Tabel : 5.6** Luas Tanam, Luas Panen, Produktivitas dan Produksi  
**Table** Intensifikasi Padi Menurut Kecamatan  
*Plantation Area, Harvesting Area, Productivity, and Production of  
 Paddy by Sub Distric*  
 2018

Kecamatan/ Sub Distric	Luas Tanam/ Plantation Area (Ha)	Luas Panen/ Harvesting Area (Ha)	Produktivitas/ Productivity (Kw/Ha)	Produksi/ Production (Ton)
(1)	(2)	(3)	(4)	(5)
1 Sawang	6,274.00	6,298.00	56.48	35,571.10
2 Nisam	3,861.00	3,886.00	54.41	21,143.73
3 Nisam Antara	-	-	-	-
4 Banda Baro	1,568.00	1,456.00	48.52	7,064.51
5 Kuta Makmur	3,444.00	3,051.00	53.57	16,344.21
6 Simpang Kramat	1,166.00	1,139.00	52.40	5,968.36
7 Syamtalira Bayu	2,816.00	4,041.00	53.60	21,659.76
8 Geureudong Pase	636.00	504.00	49.00	2,469.60
9 Meurah Mulia	3,713.00	3,455.00	54.72	18,905.76
10 Matang Kuli	3,767.00	2,296.00	51.32	11,783.07
11 Paya Bakong	2,212.00	920.00	45.21	4,159.32
12 Pirak Timu	2,076.00	1,619.00	45.52	7,369.69
13 Cot Girek	1,195.00	1,388.00	48.05	6,669.34
14 Tanah Jambo Aye	4,436.00	4,704.00	51.21	24,089.18
15 Langkahan	3,005.00	2,888.00	51.52	14,878.98
16 Seunuddon	5,310.00	1,393.00	51.67	7,197.63
17 Baktiya	11,341.00	9,818.00	51.05	50,120.89
18 Baktiya Barat	4,740.00	3,086.00	51.47	15,883.64
19 Lhoksukon	4,260.00	4,260.00	52.19	22,232.94
20 Tanah Luas	2,980.00	2,474.00	54.58	13,503.09
21 Nibong	1,264.00	1,525.00	51.52	7,856.80
22 Samudera	2,210.00	2,159.00	54.31	11,725.53
23 Syamtalira Aron	1,207.00	1,207.00	53.62	6,471.93
24 Tanah Pasir	1,245.00	1,090.00	48.04	5,236.36
25 Lapang	942.00	1,050.00	45.64	4,792.20
26 Muara Batu	3,060.00	3,435.00	56.83	19,521.11
27 De wantara	1,632.00	1,008.00	48.62	4,900.90
<b>Jumlah/Total</b>	<b>80,360.00</b>	<b>70,150.00</b>	<b>1,335.07</b>	<b>367,519.63</b>

Sumber : Dinas Pertanian Tanaman Pangan dan Peternakan Kabupaten Aceh Utara  
 Source : Food , Agriculture and Livestock Services of North Aceh Regency

**Tabel : 5.7 Luas Tanam, Luas Panen, Produktivitas dan Produksi Kedelai Menurut Kecamatan**  
**Plantation Area, Harvesting Area, Productivity, and Production of Soybeans by Sub Distric**  
**2018**

Kecamatan/ Sub Distric	Luas Tanam/ Plantation Area (HA)	Luas Panen/ Harvesting Area (Ha)	Produktivitas/ Productivity (Kw/Ha)	Produksi/ Production (Ton)
(1)	(2)	(3)	(4)	(5)
1 Sawang	137	-	-	-
2 Nisam	650	431	15.43	665.03
3 Nisam Antara	883	551	15.57	857.91
4 Banda Baro	343	223	15.42	343.87
5 Kuta Makmur	473	305	15.24	464.82
6 Simpang Kramat	663	-	-	-
7 Syamtalira Bayu	257	184	15.21	279.86
8 Geureudong Pase	170	173	15.65	270.75
9 Meurah Mulia	-	-	-	-
10 Matang Kuli	-	-	-	-
11 Paya Bakong	241	55	15.25	83.88
12 Pirak Timu	273	184	15.11	278.02
13 Cot Girek	295	233	15.43	359.52
14 Tanah Jambo Aye	14	2	15.25	3.05
15 Langkahan	423	187	15.21	284.43
16 Seunuddon	-	-	-	-
17 Baktiya	-	-	-	-
18 Baktiya Barat	-	-	-	-
19 Lhoksukon	477	73	15.16	110.67
20 Tanah Luas	612	185	15.76	291.56
21 Nibong	79	67	15.34	102.78
22 Samudera	-	-	-	-
23 Syamtalira Aron	-	-	-	-
24 Tanah Pasir	-	-	-	-
25 Lapang	11	7	15.03	10.52
26 Muara Batu	-	-	-	-
27 Dewantara	-	-	-	-
Jumlah/Total	6,001	2,860	230.06	4,406.66

Sumber : Dinas Pertanian Tanaman Pangan dan Peternakan Kabupaten Aceh Utara

Source : Food , Agriculture and Livestock Services of North Aceh Regency

**Tabel : 5.8**  
**Table**

**Luas Tanam, Luas Panen, Produktivitas dan Produksi  
Jagung Menurut Kecamatan  
Plantation Area, Harvesting Area, Productivity, and  
Production of Corns by Sub Distric  
2018**

	Kecamatan/ Sub Distric	Luas Tanam/ Plantation Area (Ha)	Luas Panen/ Harvesting Area (Ha)	Produktivitas/ Productivity (Kw/Ha)	Produksi/ Production (Ton)
	(1)	(2)	(3)	(4)	(5)
1	Sawang	89	7	52.25	36.58
2	Nisam	311	205	51.75	1,060.88
3	Nisam Antara	303	252	52.25	1,316.70
4	Banda Baro	348	41	51.84	212.54
5	Kuta Makmur	115	193	52.52	1,013.64
6	Simpang Kramat	459	95	52.65	500.18
7	Syamtalira Bayu	98	42	50.29	211.22
8	Geureudong Pase	371	80	52.86	422.88
9	Meurah Mulia	4	2	50.63	10.13
10	Matang Kuli	-	-	-	-
11	Paya Bakong	581	275	50.31	1,383.53
12	Pirak Timu	53	3	50.25	15.08
13	Cot Girek	35	63	50.31	316.95
14	Tanah Jambo Aye	32	47	50.41	236.93
15	Langkahan	593	187	50.42	942.85
16	Seunuddon	4	-	-	-
17	Baktiya	2	-	-	-
18	Baktiya Barat	2	-	-	-
19	Lhoksukon	85	10	50.21	50.21
20	Tanah Luas	356	138	52.37	722.71
21	Nibong	30	13	50.31	65.40
22	Samudera	15	12	50.23	60.28
23	Syamtalira Aron	4	1	50.03	5.00
24	Tanah Pasir	-	-	-	-
25	Lapang	25	-	-	-
26	Muara Batu	27	26	51.53	133.98
27	Dewantara	21	-	-	-
	Jumlah/Total	3,963	1,692	1,023.42	8,717.64

Sumber : Dinas Pertanian Tanaman Pangan dan Peternakan Kabupaten Aceh Utara  
Source : Food , Agriculture and Livestock Services of North Aceh Regency

**Tabel : 5.9 Luas Tanam, Luas Panen, Produktivitas dan Produksi  
Table Kacang Tanah Menurut Kecamatan  
Plantation Area, Harvesting Area, Productivity, and Production of  
Peanuts by Sub District  
2018**

Kecamatan/ Sub District	Luas Tanam/ Plantation Area (Ha)	Luas Panen/ Harvesting Area (Ha)	Produktivitas /Productivity (Kw/Ha)	Produksi/ Production (Ton)
(1)	(2)	(3)	(4)	(5)
1 Sawang	8	10	17.46	17.46
2 Nisam	-	-	-	-
3 Nisam Antara	22	23	17.68	40.66
4 Banda Baro	1	-	-	-
5 Kuta Makmur	0	2	18.66	3.73
6 Simpang Kramat	-	-	-	-
7 Syamtalira Bayu	-	-	-	-
8 Geureudong Pase	2	2	17.04	3.41
9 Meurah Mulia	-	-	-	-
10 Matang Kuli	-	-	-	-
11 Paya Bakong	-	-	-	-
12 Pirak Timu	-	-	-	-
13 Cot Girek	1	1	16.04	1.60
14 Tanah Jambo Aye	3	1	16.44	1.64
15 Langkahan	12	11	18.05	19.86
16 Seunuddon	-	-	-	-
17 Baktiya	-	-	-	-
18 Baktiya Barat	1	-	-	-
19 Lhoksukon	4	9	17.12	15.41
20 Tanah Luas	14	11	17.36	19.10
21 Nibong	-	-	-	-
22 Samudera	1	1	17.90	1.79
23 Syamtalira Aron	-	-	-	-
24 Tanah Pasir	-	-	-	-
25 Lapang	-	-	-	-
26 Muara Batu	2	1	17.04	1.70
27 Dewantara	1	1	17.02	1.70
<b>Jumlah/Total</b>	<b>72</b>	<b>73</b>	<b>208</b>	<b>128</b>

Sumber : Dinas Pertanian Tanaman Pangan dan Peternakan Kabupaten Aceh Utara  
Source : Food , Agriculture and Livestock Services of North Aceh Regency



**Tabel : 5.10 Luas Tanam, Luas Panen, Produktivitas dan Produksi  
Kacang Hijau Menurut Kecamatan  
Plantation Area, Harvesting Area, Productivity, and  
Production of Green Peanut by Sub Distric  
2018**

Kecamatan/ Sub Distric	Luas Tanam/ Plantation Area	Luas Panen/ Harvesting Area	Produktivitas/ Productivity	Produksi/ Production
(1)	(Ha)	(Ha)	(Kw/Ha)	(Ton)
1 Sawang	-	-	-	-
2 Nisam	7.00	6.00	15.32	9.19
3 Nisam Antara	9.00	8.00	15.52	12.42
4 Banda Baro	-	-	-	-
5 Kuta Makmur	3.00	2.00	15.04	3.01
6 Simpang Kramat	-	-	-	-
7 Syamtalira Bayu	5.00	5.00	15.32	7.66
8 Geureudong Pase	2.00	2.00	15.42	3.08
9 Meurah Mulia	-	-	-	-
10 Matang Kuli	-	-	-	-
11 Paya Bakong	-	-	-	-
12 Pirak Timu	5.00	4.00	14.46	5.78
13 Cot Girek	1.00	1.00	15.05	1.51
14 Tanah Jambo Aye	-	-	-	-
15 Langkahan	-	-	-	-
16 Seunuddon	-	-	-	-
17 Baktiya	-	-	-	-
18 Baktiya Barat	-	-	-	-
19 Lhoksukon	-	-	-	-
20 Tanah Luas	-	-	-	-
21 Nibong	-	-	-	-
22 Samudera	-	-	-	-
23 Syamtalira Aron	-	-	-	-
24 Tanah Pasir	-	-	-	-
25 Lapang	-	-	-	-
26 Muara Batu	2.00	2.00	14.76	2.95
27 Dewantara	-	-	-	-
<b>Jumlah/Total</b>	<b>34</b>	<b>30</b>	<b>120.89</b>	<b>45.60</b>

Sumber : Dinas Pertanian Tanaman Pangan dan Peternakan Kabupaten Aceh Utara  
Source : Food , Agriculture and Livestock Services of North Aceh Regency

**Tabel : 5.11 Luas Tanam, Luas Panen, Produktivitas dan Produksi Ubi Kayu Menurut Kecamatan**  
**Table Plantation Area, Harvesting Area, Productivity, and Production of Cassava by Sub District**  
**2018**

Kecamatan/ Sub District	Luas Tanam/ Plantation Area (Ha)	Luas Panen/ Harvesting Area (Ha)	Produktivitas/ Productivity (Kw/Ha)	Produksi/ Production (Ton)
(1)	(2)	(3)	(4)	(5)
1 Sawang	7	7	216.31	151.42
2 Nisam	3	4	216.29	86.52
3 Nisam Antara	12	12	216.46	259.75
4 Banda Baro	5	2	216.52	43.30
5 Kuta Makmur	3	6	216.37	129.82
6 Simpang Kramat	-	-	-	-
7 Syamtalira Bayu	2	8	216.16	172.93
8 Geureudong Pase	7	2	216.26	43.25
9 Meurah Mulia	11	7	216.28	151.40
10 Matang Kuli	-	-	-	-
11 Paya Bakong	-	-	-	-
12 Pirak Timu	12	6	216.23	129.74
13 Cot Girek	3	2	216.27	43.25
14 Tanah Jambo Aye	22	20	216.62	433.24
15 Langkahan	9	9	216.22	194.60
16 Seunuddon	2	2	216.34	43.27
17 Baktiya	7	10	216.65	216.65
18 Baktiya Barat	-	1	216.03	21.60
19 Lhoksukon	5	15	216.32	324.48
20 Tanah Luas	36	41	216.31	886.87
21 Nibong	2	3	216.14	64.84
22 Samudera	4	5	216.32	108.16
23 Syamtalira Aron	4	2	216.11	43.22
24 Tanah Pasir	2	3	216.11	64.83
25 Lapang	2	-	-	-
26 Muara Batu	-	-	-	-
27 Dewantara	1	-	-	-
Jumlah/Total	161	167	4,542	3,613

Sumber : Dinas Pertanian Tanaman Pangan dan Peternakan Kabupaten Aceh Utara  
 Source : Food , Agriculture and Livestock Services of North Aceh Regency

**Tabel : 5.12 Luas Tanam, Luas Panen, Produktivitas dan Produksi Ubi Jalar Menurut Kecamatan**  
**Table**  
**Plantation Area, Harvesting Area, Productivity, and Production of Sweet Potatoes by Sub District**  
**2018**

Kecamatan/ Sub District	Luas Tanam/ Plantation Area	Luas Panen/ Harvesting Area	Produktivitas/ Productivity	Produksi/ Production
(1)	(Ha) (2)	(Ha) (3)	(Kw/Ha) (4)	(Ton) (5)
1 Sawang	-	-	-	-
2 Nisam	-	-	-	-
3 Nisam Antara	0.00	2.00	60.05	12.01
4 Banda Baro	-	-	-	-
5 Kuta Makmur	-	-	-	-
6 Simpang Kramat	-	-	-	-
7 Syamtalira Bayu	-	-	-	-
8 Geureudong Pase	-	-	-	-
9 Meurah Mulia	-	-	-	-
10 Matang Kuli	-	-	-	-
11 Paya Bakong	-	-	-	-
12 Pirak Timu	6.00	3.00	60.24	18.07
13 Cot Girek	1.00	0.00	0.00	0.00
14 Tanah Jambo Aye	13.00	13.00	60.62	78.81
15 Langkahan	-	-	-	-
16 Seunuddon	-	-	-	-
17 Baktiya	0.00	1.00	60.03	6.00
18 Baktiya Barat	-	-	-	-
19 Lhoksukon	0.00	4.00	60.36	24.14
20 Tanah Luas	3.00	3.00	60.26	18.08
21 Nibong	0.00	0.00	0.00	0.00
22 Samudera	3.00	3.00	60.34	18.10
23 Syamtalira Aron	-	-	-	-
24 Tanah Pasir	1.00	1.00	60.19	6.02
25 Lapang	-	-	-	-
26 Muara Batu	5.00	7.00	60.20	42.14
27 Dewantara	-	-	-	-
<b>Jumlah/Total</b>	<b>32</b>	<b>37</b>	<b>542</b>	<b>223</b>

Sumber : Dinas Pertanian Tanaman Pangan dan Peternakan Kabupaten Aceh Utara  
 Source : Food , Agriculture and Livestock Services of North Aceh Regency

**Tabel : 5.13 Luas Tanam, Luas Panen, Produktivitas dan Produksi Kacang Panjang Menurut Kecamatan**  
**Table Plantation Area, Harvesting Area, Productivity, and Production of Long Peanuts by Sub Distric**  
**2018**

Kecamatan/ Sub Distric	Luas Tanam/ Plantation Area (Ha)	Luas Panen/ Harvesting Area (Ha)	Produktivitas/ Productivity (Kw/Ha)	Produksi/ Production (Ton)
(1)	(2)	(3)	(4)	(5)
1 Sawang	23	23	169.57	3,900
2 Nisam	2	2	5.00	10
3 Nisam Antara	16	17	59.88	1,018
4 Banda Baro	1	1	40.00	40
5 Kuta Makmur	2	6	48.33	290
6 Simpang Kramat	15	14	24.86	348
7 Syamtalira Bayu	11	8	42.75	342
8 Geureudong Pase	6	4	28.75	115
9 Meurah Mulia	8	9	145.89	1,313
10 Matang Kuli	-	-	-	-
11 Paya Bakong	6	8	3.63	29
12 Pirak Timu	18	21	84.05	1,765
13 Cot Girek	9	10	31.00	310
14 Tanah Jambo Aye	15	18	33.89	610
15 Langkahan	24	17	27.88	474
16 Seunuddon	6	5	44.60	223
17 Baktiya	6	5	13.40	67
18 Baktiya Barat	8	7	0	33
19 Lhoksukon	10	11	25.00	275
20 Tanah Luas	15	16	50.38	806
21 Nibong	12	11	80.55	886
22 Samudera	13	12	10.42	125
23 Syamtalira Aron	3	1	68.00	68
24 Tanah Pasir	5	3	117.00	351
25 Lapang	3	4	150.00	600
26 Muara Batu	2	2	25.00	50
27 Dewantara	1	1	40.00	40
Jumlah/Total	240	236	1,369.81	14,088

Sumber : Dinas Pertanian Tanaman Pangan dan Peternakan Kabupaten Aceh Utara  
 Source : Food , Agriculture and Livestock Services of North Aceh Regency

**Tabel : 5.14 Luas Tanam, Luas Panen, Produktivitas dan Produksi Cabe Menurut Kecamatan**  
**Table**  
**Plantation Area, Harvesting Area, Productivity, and Production of Chilli by Sub Distric**  
**2018**

Kecamatan/ Sub Distric	Luas Tanam/ Plantation Area (Ha)	Luas Panen/ Harvesting Area (Ha)	Produktivitas/ Productivity (Kw/Ha)	Produksi/ Production (Ton)
(1)	(2)	(3)	(4)	(5)
1 Sawang	10	12	180.00	2,160
2 Nisam	8	7	54.29	380
3 Nisam Antara	10	13	30.31	394
4 Banda Baro	2	4	33.50	134
5 Kuta Makmur	4	9	58.22	524
6 Simpang Kramat	9	16	22.13	354
7 Syamtalira Bayu	18	10	45.30	453
8 Geureudong Pase	5	4	50.00	200
9 Meurah Mulia	5	4	123.50	494
10 Matang Kuli	1	1	50.00	50
11 Paya Bakong	1	2	1.50	3
12 Pirak Timu	3	6	60.83	365
13 Cot Girek	2	5	33.20	166
14 Tanah Jambo Aye	26	23	46.96	1,080
15 Langkahan	18	17	19.47	331
16 Seunuddon	4	7	39.57	277
17 Baktiya	2	4	14.25	57
18 Baktiya Barat	9	7	53.57	375
19 Lhoksukon	4	4	52.50	210
20 Tanah Luas	6	6	44.17	265
21 Nibong	4	5	55.60	278
22 Samudera	0	0	-	0
23 Syamtalira Aron	7	4	55.00	220
24 Tanah Pasir	3	3	106.00	216
25 Lapang	2	2	70.00	140
26 Muara Batu	8	11	58.45	643
27 Dewantara	2	4	57.50	230
<b>Jumlah/Total</b>	<b>173</b>	<b>190</b>	<b>1,415.82</b>	<b>9,999</b>

Sumber : Dinas Pertanian Tanaman Pangan dan Peternakan Kabupaten Aceh Utara  
 Source : Food , Agriculture and Livestock Services of North Aceh Regency

**Tabel : 5.15 Luas Tanam, Luas Panen, Produktivitas dan Produksi Tomat Menurut Kecamatan**  
**Table** *Plantation Area, Harvesting Area, Productivity, and Production of Tomatoes by Sub District*  
**2018**

Kecamatan/ Sub District	Luas Tanam/ Plantation Area	Luas Panen/ Harvesting Area	Produktivitas/ Productivity	Produksi/ Production
	(Ha)	(Ha)	(Kw/Ha)	(Ton)
(1)	(2)	(3)	(4)	(5)
1 Sawang	-	-	-	-
2 Nisam	-	-	-	-
3 Nisam Antara	-	-	-	-
4 Banda Baro	-	-	-	-
5 Kuta Makmur	-	-	-	-
6 Simpang Kramat	-	-	-	-
7 Syamtalira Bayu	0	1	8	8
8 Geureudong Pase	-	-	-	-
9 Meurah Mulia	-	-	-	-
10 Matang Kuli	-	-	-	-
11 Paya Bakong	-	-	-	-
12 Pirak Timu	-	-	-	-
13 Cot Girek	-	-	-	-
14 Tanah Jambo Aye	3	3	40	120
15 Langkahan	-	-	-	-
16 Seunuddon	-	-	-	-
17 Baktiya	-	-	-	-
18 Baktiya Barat	-	-	-	-
19 Lhoksukon	4	0	0	0
20 Tanah Luas	-	-	-	-
21 Nibong	-	-	-	-
22 Samudera	-	-	-	-
23 Syamtalira Aron	-	-	-	-
24 Tanah Pasir	2	0	0	0
25 Lapang	4	5	140	700
26 Muara Batu	-	-	-	-
27 Dewantara	1	3	55	165
<b>Jumlah/Total</b>	<b>14</b>	<b>12</b>	<b>243</b>	<b>993</b>

Sumber : Dinas Pertanian Tanaman Pangan dan Peternakan Kabupaten Aceh Utara  
 Source : Food , Agriculture and Livestock Services of North Aceh Regency

**Tabel : 5.16 Luas Tanam, Luas Panen, Produktivitas dan Produksi Terong Menurut Kecamatan**  
**Table Plantation Area, Harvesting Area, Productivity, and Production of Egg Plant by Sub District**  
**2018**

Kecamatan/ Sub District	Luas Tanam/ Plantation Area (Ha)	Luas Panen/ Harvesting Area (Ha)	Produktivitas/ Productivity (Kw/Ha)	Produksi/ Production (Ton)
(1)	(2)	(3)	(4)	(5)
1 Sawang	14	16	72.56	6,900
2 Nisam	1	1	71.53	2
3 Nisam Antara	4	5	73.63	207
4 Banda Baro	0	0	0.00	0
5 Kuta Makmur	0	3	63.50	110
6 Simpang Kramat	3	3	72.68	60
7 Syamtalira Bayu	1	1	40.12	12
8 Geureudong Pase	6	9	76.67	321
9 Meurah Mulia	2	3	58.46	185
10 Matang Kuli	0	0	159.95	0
11 Paya Bakong	1	1	60.67	5
12 Pirak Timu	1	1	92.50	35
13 Cot Girek	2	2	0.00	104
14 Tanah Jambo Aye	7	6	129.53	250
15 Langkahan	17	11	121.05	717
16 Seunuddon	5	6	113.21	248
17 Baktiya	2	2	65.15	26
18 Baktiya Barat	4	3	59.53	38
19 Lhoksukon	7	7	53.57	581
20 Tanah Luas	13	13	108.47	1,393
21 Nibong	4	3	71.00	807
22 Samudera	3	3	51.58	93
23 Syamtalira Aron	1	1	0.00	8
24 Tanah Pasir	0	0	48.83	0
25 Lapang	0	0	0.00	0
26 Muara Batu	0	0	0.00	0
27 Dewantara	4	4	0.00	212
<b>Jumlah/Total</b>	<b>102</b>	<b>88</b>	<b>1,664.19</b>	<b>12,314</b>

Sumber : Dinas Pertanian Tanaman Pangan dan Peternakan Kabupaten Aceh Utara  
 Source : Food , Agriculture and Livestock Services of North Aceh Regency

**Tabel : 5.17 Luas Tanam, Luas Panen, Produktivitas dan Produksi  
Table Ketimun Menurut Kecamatan  
Plantation Area, Harvesting Area, Productivity, and  
Production of Cucumber by Sub Distric  
2018**

Kecamatan/ Sub Distric	Luas Tanam/ Plantation Area (Ha)	Luas Panen/ Harvesting Area (Ha)	Produktivitas/ Productivity (Kw/Ha)	Produksi/ Production (Ton)
(1)	(2)	(3)	(4)	(5)
1 Sawang	29	28	407.86	11,420
2 Nisam	12	9	18.89	170
3 Nisam Antara	11	11	22.36	246
4 Banda Baro	5	4	11.00	44
5 Kuta Makmur	3	5	16.00	80
6 Simpang Kramat	0	0	-	0
7 Syamtalira Bayu	6	6	41.67	250
8 Geureudong Pase	0	0	-	0
9 Meurah Mulia	8	10	48.90	489
10 Matang Kuli	0	0	-	0
11 Paya Bakong	4	4	26.00	104
12 Pirak Timu	16	19	97.63	1,855
13 Cot Girek	3	2	108.50	217
14 Tanah Jambo Aye	14	17	56.76	965
15 Langkahan	18	14	14.29	200
16 Seunuddon	10	10	31.10	311
17 Baktiya	3	5	31.20	156
18 Baktiya Barat	8	6	17.67	106
19 Lhoksukon	6	8	76.88	615
20 Tanah Luas	17	18	121.39	2,185
21 Nibong	16	14	134.64	1,885
22 Samudera	16	15	10.67	160
23 Syamtalira Aron	5	2	34.00	68
24 Tanah Pasir	2	2	252.50	505
25 Lapang	11	11	152.73	1,680
26 Muara Batu	0	0	-	0
27 Dewantara	1	2	56.00	112
<b>Jumlah/Total</b>	<b>224</b>	<b>222</b>	<b>1,788.63</b>	<b>23,823</b>

Sumber : Dinas Pertanian Tanaman Pangan dan Peternakan Kabupaten Aceh Utara  
Source : Food , Agriculture and Livestock Services of North Aceh Regency



**Tabel : 5.18 Luas Tanam, Luas Panen, Produktivitas dan Produksi Bayam Menurut Kecamatan**  
**Table Plantation Area, Harvesting Area, Productivity, and Production of Spinages by Sub Distric**  
**2018**

Kecamatan/ Sub Distric	Luas Tanam/ Plantation Area	Luas Panen/ Harvesting Area	Produktivitas/ Productivity	Produksi/ Production
(1)	(Ha) (2)	(Ha) (3)	(Kw/Ha) (4)	(Ton) (5)
1 Sawang	-	-	-	-
2 Nisam	12	12	29	342
3 Nisam Antara	2	2	15	29
4 Banda Baro	-	-	-	-
5 Kuta Makmur	1	2	60	120
6 Simpang Kramat	3	3	14	42
7 Syamtalira Bayu	8	4	60	240
8 Geureudong Pase	-	-	-	-
9 Meurah Mulia	6	5	82	412
10 Matang Kuli	-	-	-	-
11 Paya Bakong	4	4	9	37
12 Pirak Timu	-	-	-	-
13 Cot Girek	5	4	19	77
14 Tanah Jambo Aye	17	18	10	180
15 Langkahan	17	18	14.56	262
16 Seunuddon	12	12	8.08	97
17 Baktiya	12	12	14.75	177
18 Baktiya Barat	12	12	12.67	152
19 Lhoksukon	9	9	14.22	128
20 Tanah Luas	1	1	10.00	10
21 Nibong	11	11	21.00	231
22 Samudera	2	2	11.50	23
23 Syamtalira Aron	6	5	14.00	70
24 Tanah Pasir	1	1	15.00	15
25 Lapang	8	8	25	200
26 Muara Batu	-	-	-	-
27 Dewantara	12	12	114.25	1,371
<b>Jumlah/Total</b>	<b>161</b>	<b>157</b>	<b>572.93</b>	<b>4,215</b>

Sumber : Dinas Pertanian Tanaman Pangan dan Peternakan Kabupaten Aceh Utara  
 Source : Food , Agriculture and Livestock Services of North Aceh Regency

**Tabel : 5.19 Luas Tanam, Luas Panen, Produktivitas dan Produksi  
Table Semangka Menurut Kecamatan  
Plantation Area, Harvesting Area, Productivity, and  
Production of Watermelon by Sub Distric  
2018**

	Kecamatan/ Sub Distric	Luas Tanam/ Plantation Area (Ha)	Luas Panen/ Harvesting Area (Ha)	Produktivitas/ Productivity (Kw/Ha)	Produksi/ Production (Ton)
	(1)	(2)	(3)	(4)	(5)
1	Sawang	6	5	270.00	1,350
2	Nisam	-	-	-	-
3	Nisam Antara	-	-	-	-
4	Banda Baro	-	-	-	-
5	Kuta Makmur	0	1	20.00	20
6	Simpang Kramat	-	-	-	-
7	Syamtalira Bayu	3	3	15.00	45
8	Geureudong Pase	1	1	75.00	75
9	Meurah Mulia	2	2	135.00	270
10	Matang Kuli	-	-	-	-
11	Paya Bakong	-	-	-	-
12	Pirak Timu	-	-	-	-
13	Cot Girek	-	-	-	-
14	Tanah Jambo Aye	-	-	-	-
15	Langkahan	-	-	-	-
16	Seunuddon	14	12	36.42	437
17	Baktiya	-	-	-	-
18	Baktiya Barat	1	1	8.00	8
19	Lhoksukon	1	1	30.00	30
20	Tanah Luas	-	-	-	-
21	Nibong	1	1	120.00	120
22	Samudera	3	2	26.00	52
23	Syamtalira Aron	-	-	-	-
24	Tanah Pasir	4	4	110.00	440
25	Lapang	-	-	-	-
26	Muara Batu	3	2	50.00	100
27	Dewantara	1	1	70.00	70
	<b>Jumlah/Total</b>	<b>40</b>	<b>36</b>	<b>965.42</b>	<b>3,017</b>

Sumber : Dinas Pertanian Tanaman Pangan dan Peternakan Kabupaten Aceh Utara  
Source : Food , Agriculture and Livestock Services of North Aceh Regency

**Tabel : 5.20 Luas Tanam, Luas Panen, Produktivitas dan Produksi  
Kangkung Menurut Kecamatan  
Plantation Area, Harvesting Area, Productivity, and  
Production of Kangkung by Sub Distric  
2018**

Kecamatan/ Sub Distric	Luas Tanam/ Plantation Area (Ha)	Luas Panen/ Harvesting Area (Ha)	Produktivitas/ Productivity (Kw/Ha)	Produksi/ Production (Ton)
(1)	(2)	(3)	(4)	(5)
1 Sawang	-	-	-	-
2 Nisam	9	9	76	684
3 Nisam Antara	-	-	-	-
4 Banda Baro	-	-	-	-
5 Kuta Makmur	1	2	59	118
6 Simpang Kramat	2	2	88	176
7 Syamtalira Bayu	4	2	72	144
8 Geureudong Pase	-	-	-	-
9 Meurah Mulia	5	4	100	400
10 Matang Kuli	-	-	-	-
11 Paya Bakong	5	5	84.20	421
12 Pirak Timu	-	-	-	-
13 Cot Girek	5	3	38.33	115
14 Tanah Jambo Aye	17	18	52.56	946
15 Langkahan	4	5	88.40	442
16 Seunuddon	12	12	68.42	821
17 Baktiya	12	12	54.83	658
18 Baktiya Barat	12	12	73.83	886
19 Lhoksukon	9	9	98	882
20 Tanah Luas	-	-	-	-
21 Nibong	1	1	110	110
22 Samudera	-	-	-	-
23 Syamtalira Aron	10	9	86.56	779
24 Tanah Pasir	-	-	-	-
25 Lapang	8	8	78.75	630
26 Muara Batu	-	-	-	-
27 Dewantara	11	12	137.33	1,648
Jumlah/Total	127	125	1366.21	9860

Sumber : Dinas Pertanian Tanaman Pangan dan Peternakan Kabupaten Aceh Utara  
Source : Food , Agriculture and Livestock Services of North Aceh Regency

**Tabel : 5.21 Luas Tanam, Luas Panen, Produktivitas dan Produksi  
Cabe Rawit Menurut Kecamatan  
Plantation Area, Harvesting Area, Productivity, and  
Production of Small Chilli by Sub Distric  
2018**

Kecamatan/ Sub Distric	Luas Tanam/ Plantation Area (Ha)	Luas Panen/ Harvesting Area (Ha)	Produktivitas/ Productivity (Kw/Ha)	Produksi/ Production (Ton)
(1)	(2)	(3)	(4)	(5)
1 Sawang	11	14	334.29	4,680
2 Nisam	-	-	-	-
3 Nisam Antara	8	8	43.75	350
4 Banda Baro	1	1	15.00	15
5 Kuta Makmur	0	5	8.40	42
6 Simpang Kramat	15	28	25.68	719
7 Syamtalira Bayu	6	2	30.50	61
8 Geureudong Pase	4	0	0.00	40
9 Meurah Mulia	2	1	98.00	98
10 Matang Kuli	-	-	-	-
11 Paya Bakong	1	4	30.50	122
12 Pirak Timu	-	-	-	-
13 Cot Girek	3	6	28.00	168
14 Tanah Jambo Aye	18	16	66.25	1,060
15 Langkahan	9	7	19.43	136
16 Seunuddon	-	-	-	-
17 Baktiya	1	2	60.00	120
18 Baktiya Barat	3	2	9.50	19
19 Lhoksukon	3	1	30.00	30
20 Tanah Luas	1	1	24.00	24
21 Nibong	-	-	-	-
22 Samudera	-	-	-	-
23 Syamtalira Aron	-	-	-	-
24 Tanah Pasir	-	-	-	-
25 Lapang	3	3	158.33	475
26 Muara Batu	-	-	-	-
27 Dewantara	-	-	-	-
<b>Jumlah/Total</b>	<b>89</b>	<b>101</b>	<b>981.63</b>	<b>8,159</b>

Sumber : Dinas Pertanian Tanaman Pangan dan Peternakan Kabupaten Aceh Utara  
Source : Food , Agriculture and Livestock Services of North Aceh Regency

**Tabel : 5.22 Realisasi Penggunaan Pestisida Untuk Tanaman Padi**  
**Table** **Menurut Kecamatan**  
**Realisation of Pesticide for Paddy by Sub Distric**  
**2018**

BPP Kecamatan/ BPP Sub Distric	Luas (Ha)			Jumlah/ Total
	Insektisida	Rodentisida	Fungisida	
(1)	(2)	(3)	(4)	(5)
1 Sawang	10	4	0	14
2 Nisam	-	-	-	-
3 Nisam Antara	-	-	-	-
4 Banda Baro	35	7	20	62
5 Kuta Makmur	40	0	0	40
6 Simpang Kramat	-	-	-	-
7 Syamtalira Bayu	4	0	0	4
8 Geureudong Pase	-	-	-	-
9 Meurah Mulia	125	2	0	127
10 Matang Kuli	21	0	0	21
11 Paya Bakong	30	0	0	30
12 Pirak Timu	-	-	-	-
13 Cot Girek	-	-	-	-
14 Tanah Jambo Aye	20	0	20	40
15 Langkahan	0	0	0	0
16 Seunuddon	25	0	0	25
17 Baktiya	25	0	0	25
18 Baktiya Barat	30	0	0	30
19 Lhoksukon	40	0	0	40
20 Tanah Luas	50	0	0	50
21 Nibong	25	7	25	57
22 Samudera	50	0	0	50
23 Syamtalira Aron	-	-	-	-
24 Tanah Pasir	-	-	-	-
25 Lapang	-	-	-	-
26 Muara Batu	-	-	-	-
27 Dewantara	-	-	-	-
<b>Jumlah/Total</b>	<b>530</b>	<b>20</b>	<b>65</b>	<b>615</b>

Sumber : Dinas Pertanian Tanaman Pangan dan Peternakan Kabupaten Aceh Utara  
Source : Food , Agriculture and Livestock Services of North Aceh Regency

**Tabel : 5.24**                      **Perkembangan Luas Tanam, Luas Panen dan Produksi**  
**Table**                                      **Tanaman Padi, Palawija dan Hortikultura**  
**Development Plantation Area, Harversting Area and**  
**Production of Paddy, Palawija and Horticulture**  
**2018**

Jenis Tanaman/ Plant	Luas Tanam/ Plantation Area	Luas Panen/ Harvesting Area	Produktivitas/ Productivity	Produksi/ Production
(1)	(Ha) (2)	(Ha) (3)	(Kw/Ha) (4)	(Ton) (5)
1 Padi	80,360.00	70,150.00	52.39	367,519.63
2 Kedelai	5,578.00	2,469.00	15.41	3,804.73
3 Jagung	3,963.00	1,692.00	51.52	8,717.18
4 Kacang Tanah	72.00	73.00	17.54	128.04
5 Kacang Hijau	34.00	30.00	15.20	45.60
6 Ubi Kayu	161.00	167.00	216.36	3,613.21
7 Ubi Jalar	32.00	31.00	60.37	187.15
8 Kacang Panjang	240.00	236.00	59.69	14,088.00
9 Cabe Besar	173.00	190.00	52.63	9,999.00
10 Tomat	14.00	12.00	82.75	993.00
11 Terong	102.00	104.00	118.40	12,314.00
12 Ketimun	224.00	222.00	107.31	23,823.00
13 Kangkung	127.00	125.00	78.88	9,860.00
14 Bayam	161.00	157.00	26.85	4,215.00
15 Semangka	40.00	36.00	83.81	3,017.00
16 Cabe Rawit	89.00	101.00	80.78	8,159.00

Sumber : Dinas Pertanian Tanaman Pangan Kabupaten Aceh Utara

Source : Food , Agriculture and Livestock Services of North Aceh Regency

Tabel : 5.26  
TableJumlah Alat Pertanian Menurut Jenis  
Number of Agricultural Tools by Kinds  
2018

	Jenis Alat/Mesin Pertanian/ Agricultural Tools	Kondisi/Condition (Unit)		Jumlah/ Total
		Baik/Good	Rusak/Bad	
	(1)	(2)	(3)	(4)
1	Traktor Roda Dua	932	123	1055
2	Traktor Roda Empat	24	4	28
3	Tanam Padi (Transplanter)	7	4	11
4	Tanam Biji-bijian (Seeder)	3	0	3
5	Penyemprot (Hand Sprayer dan Power Sprayer)	13951	693	14644
6	Pengabut Pestisida ( Swing - Fog)	0	0	0
7	Emposan Tikus	102	59	161
8	Pembersih Gulma	86	7	93
9	Pompa Air	258	30	288
10	Sabit Bergerigi	96726	4588	101314
11	Pemotong Padi Tipe Gunting (Reaper)	0	0	0
12	Pemotong Padi Tipe Gendong (Paddy Mower)	38	12	50
13	Stripper	0	0	0
14	Combine Harvester	0	0	0
15	Pengungkit Ubi Kayu/Ubi Jalar	0	0	0
16	Perontok Padi (Thresher)	1554	184	1738
17	Pemipil Jagung (Cornsheller)	87	11	98
19	Perontok Kedelai (Thresher)	9	0	9
20	Perontok Multiguna (Padi, Jagung, Kedelai)	14	0	14
21	Pembersih Gabah (Winower)	4	0	4
22	Pengering Tipe Datar (Flat Bed Dryer)	22	0	22
23	Pengering Tipe Vertikal (Continous Dryer)	3	0	3
24	Penggilingan Padi Kecil (Small Rice Mill)	162	23	185
25	Penggilingan Padi Menengah (Medium Rice Mill)	41	5	46
26	Penggilingan Padi Besar (Large Rice Mill)	30	5	35
27	Penyimpan Hasil Tanaman Pangan (Silo)	1	0	1
28	Alat Pembuat Pupuk Organik (APPO) / Kompas	10	1	11

Sumber : Dinas Pertanian Tanaman Pangan dan Peternakan Kabupaten Aceh Utara  
Source : Food , Agriculture and Livestock Services of North Aceh Regency

**Tabel : 5.43 Jumlah Petugas Peternakan Menurut Kecamatan**  
**Table Number of Animal Husbandry Officials by Sub District**  
**2018**

	Kecamatan/ Sub Distric	Mantri Hewan	Snakma	Sarjana Peternakan	Dokter Hewan	Jumlah/ Total
	(1)	(2)	(3)	(4)	(5)	(6)
1	Sawang	3		1	1	5
2	Nisam					
3	Nisam Antara					
4	Banda Baro					
5	Kuta Makmur					
6	Simpang Kramat					
7	Syamtalira Bayu	2		2	1	5
8	Geureudong Pase					
9	Meurah Mulia	3			1	4
10	Matang Kuli	4		1		5
11	Paya Bakong					
12	Pirak Timu					
13	Cot Girek	2	1	1	1	5
14	Tanah Jambo Aye					
15	Langkahan	1				1
16	Seunuddon					
17	Baktiya	2			1	3
18	Baktiya Barat	2			1	3
19	Lhoksukon					
20	Tanah Luas					
21	Nibong					
22	Samudera	3		1	1	5
23	Syamtalira Aron					
24	Tanah Pasir					
25	Lapang					
26	Muara Batu	1		1	1	3
27	Dewantara	5		2		7
	<b>Jumlah/Total</b>	<b>28</b>	<b>1</b>	<b>9</b>	<b>8</b>	<b>46</b>

Sumber : Dinas Perkebunan Peternakan Dan Kesehatan Hewan Kab. Aceh Utara  
 Source : Estate and Husbandry Service of North Aceh Regency



**Tabel : 5.44 Populasi Ternak Besar Sapi Menurut Kecamatan**  
**Table Livestock Population of Cow by Sub Distric**  
**2018**

Kecamatan/ Sub Distric	Sapi/Cow (Ekor/Tail)		
	Jantan/ Male	Betinal/ Female	Jumlah/ Total
(1)	(2)	(3)	(4)
1 Sawang	3,520	4,837	8,357
2 Nisam	1,685	2,866	4,551
3 Nisam Antara	627	1,197	1,824
4 Banda Baro	1,051	2,246	3,297
5 Kuta Makmur	1,501	3,761	5,262
6 Simpang Kramat	572	1,437	2,009
7 Syamtalira Bayu	833	2,390	3,223
8 Geureudong Pase	474	638	1,112
9 Meurah Mulia	1,016	2,047	3,063
10 Matang Kuli	927	1,485	2,412
11 Paya Bakong	1,125	1,642	2,767
12 Pirak Timu	1,900	2,578	4,478
13 Cot Girek	2,938	5,374	8,312
14 Tanah Jambo Aye	2,110	3,408	5,518
15 Langkahan	868	1,464	2,332
16 Seunuddon	2,455	2,847	5,302
17 Baktiya	3,607	4,628	8,235
18 Baktiya Barat	1,941	2,505	4,446
19 Lhoksukon	2,652	4,785	7,437
20 Tanah Luas	1,514	2,634	4,148
21 Nibong	625	765	1,390
22 Samudera	1,266	2,201	3,467
23 Syamtalira Aron	769	920	1,689
24 Tanah Pasir	661	834	1,495
25 Lapang	726	942	1,668
26 Muara Batu	751	1,124	1,875
27 Dewantara	1,009	1,578	2,587
<b>Jumlah/Total</b>	<b>39,123</b>	<b>63,133</b>	<b>102,256</b>

Sumber : Dinas Perkebunan Peternakan Dan Kesehatan Hewan Kab. Aceh Utara

**Tabel : 5.45 Populasi Ternak Besar Kerbau Menurut Kecamatan**  
**Table Livestock Population of Buffalo by Sub Distric**  
**2018**

Kecamatan/ Sub Distric	Kerbau/Buffalo (Ekor/Tail)		
	Jantan/ Male	Betina/ Female	Jumlah/ Total
(1)	(2)	(3)	(4)
1 Sawang	124	243	367
2 Nisam	51	76	127
3 Nisam Antara	39	11	50
4 Banda Baro	36	53	89
5 Kuta Makmur	74	106	180
6 Simpang Kramat	15	17	32
7 Syamtalira Bayu	37	56	93
8 Geureudong Pase	26	72	98
9 Meurah Mulia	42	84	126
10 Matang Kuli	26	29	55
11 Paya Bakong	87	63	150
12 Pirak Timu	46	62	108
13 Cot Girek	238	390	628
14 Tanah Jambo Aye	51	81	132
15 Langkahan	16	15	31
16 Seunuddon	166	272	438
17 Baktiya	977	1,199	2,176
18 Baktiya Barat	13	45	58
19 Lhoksukon	21	25	46
20 Tanah Luas	51	52	103
21 Nibong	15	30	45
22 Samudera	32	65	97
23 Syamtalira Aron	19	30	49
24 Tanah Pasir	11	19	30
25 Lapang	4	3	7
26 Muara Batu	32	47	79
27 Dewantara	219	176	395
<b>Jumlah/Total</b>	<b>2,468</b>	<b>3,321</b>	<b>5,789</b>

Sumber : Dinas Perkebunan Peternakan Dan Kesehatan Hewan Kab. Aceh Utara  
 Source : Estate and Husbandary Service of North Aceh Regency

**Tabel : 5.46 Populasi Ternak Kecil Kambing Menurut Kecamatan**  
**Table Small Livestock Population of Goat by Sub Distric**  
**2018**

Kecamatan/ Sub Distric	Kambing/Goat (Ekor/Tail)		
	Jantan/ Male	Betina/ Female	Jumlah/ Total
(1)	(2)	(3)	(4)
1 Sawang	869	1,255	2,124
2 Nisam	1,130	1,568	2,698
3 Nisam Antara	640	638	1,278
4 Banda Baro	338	418	756
5 Kuta Makmur	2,192	3,879	6,071
6 Simpang Kramat	640	807	1,447
7 Syamtalira Bayu	1,353	1,371	2,724
8 Geureudong Pase	637	744	1,381
9 Meurah Mulia	1,318	1,507	2,825
10 Matang Kuli	859	1,001	1,860
11 Paya Bakong	791	1,081	1,872
12 Pirak Timu	1,208	1,358	2,566
13 Cot Girek	1,937	3,007	4,944
14 Tanah Jambo Aye	2,775	1,785	4,560
15 Langkahan	959	671	1,630
16 Seunuddon	740	840	1,580
17 Baktiya	4,387	4,805	9,192
18 Baktiya Barat	984	1,674	2,658
19 Lhoksukon	2,646	3,165	5,811
20 Tanah Luas	1,798	1,719	3,517
21 Nibong	710	1,023	1,733
22 Samudera	1,446	2,519	3,965
23 Syamtalira Aron	878	1,093	1,971
24 Tanah Pasir	843	1,087	1,930
25 Lapang	832	623	1,455
26 Muara Batu	357	477	834
27 Dewantara	1,329	3,989	5,318
<b>Jumlah/Total</b>	<b>34,596</b>	<b>44,104</b>	<b>78,700</b>

Sumber : Dinas Perkebunan Peternakan Dan Kesehatan Hewan Kab. Aceh Utara  
 Source : Estate and Husbandary Service of North Aceh Regency

**Tabel : 5.47 Populasi Ternak Kecil Domba Menurut Kecamatan**  
**Table Small Livestock Population of Sheep by Sub Distric**  
**2018**

Kecamatan/ Sub Distric	Domba/Sheep (Ekor/Tail)		
	Jantan/ Male	Betina/ Female	Jumlah/ Total
(1)	(2)	(3)	(4)
1 Sawang	170	378	548
2 Nisam	312	455	767
3 Nisam Antara	15	43	58
4 Banda Baro	160	285	445
5 Kuta Makmur	140	359	499
6 Simpang Kramat	62	114	176
7 Syamtalira Bayu	243	264	507
8 Geureudong Pase	57	73	130
9 Meurah Mulia	106	148	254
10 Matang Kuli	108	121	229
11 Paya Bakong	133	62	195
12 Pirak Timu	123	102	225
13 Cot Girek	322	487	809
14 Tanah Jambo Aye	404	259	663
15 Langkahan	29	41	70
16 Seunuddon	53	113	166
17 Baktiya	1,867	2,337	4,204
18 Baktiya Barat	165	314	479
19 Lhoksukon	272	214	486
20 Tanah Luas	164	214	378
21 Nibong	146	181	327
22 Samudera	342	433	775
23 Syamtalira Aron	57	112	169
24 Tanah Pasir	136	312	448
25 Lapang	63	84	147
26 Muara Batu	85	141	226
27 Dewantara	512	728	1,240
<b>Jumlah/Total</b>	<b>6,246</b>	<b>8,374</b>	<b>14,620</b>

Sumber : Dinas Perkebunan Peternakan Dan Kesehatan Hewan Kab. Aceh Utara  
 Source : Estate and Husbandary Service of North Aceh Regency

Tabel : 5.48		Populasi Ternak Unggas Menurut Kecamatan				
Table		Poultry Population by Sub Distric				
		(Ekor/Tail )				
		2018				
		Jenis Unggas/Kind of Poultry				
Kecamatan/ Sub Distric	Ayam Buras/ Local Chicken	Ayam Pedaging/ Broiler	Ayam Petelur/ Gallus SP	Itik/ DuckAnas	Itik Manila/ Duk Cairina Moschata	
(1)	(2)	(3)	(4)	(5)	(6)	
1 Sawang	52,177	83,269	2,342	16,842	1,462	
2 Nisam	39,575	75,305	1,291	11,971	806	
3 Nisam Antara	8,149	10,690	177	5,498	879	
4 Banda Baro	9,514	8,879	52	6,411	698	
5 Kuta Makmur	44,904	97,483	1,393	10,842	1,042	
6 Simpang Kramat	19,895	254,657	12,914	12,792	4,614	
7 Syamtalira Bayu	29,845	85,409	878	24,244	6,515	
8 Geureudong Pase	11,750	21,657	165	5,212	261	
9 Meurah Mulia	37,105	30,542	1,452	19,004	4,293	
10 Matang Kuli	58,959	149,633	1,827	27,094	13,673	
11 Paya Bakong	37,740	27,148	1,179	10,069	1,959	
12 Pirak Timu	41,111	69,274	1,552	7,422	4,496	
13 Cot Girek	40,613	92,203	615	6,080	712	
14 Tanah Jambo Aye	35,986	78,490	1,682	23,953	3,049	
15 Langkahan	26,479	72,269	4,807	15,893	4,681	
16 Seunuddon	13,501	21,680	187	6,424	351	
17 Baktiya	68,399	513,236	27,287	45,070	5,156	
18 Baktiya Barat	12,864	104,349	52	4,986	268	
19 Lhoksukon	24,614	402,125	3,257	13,138	3,524	
20 Tanah Luas	56,338	117,487	1,271	13,759	2,852	
21 Nibong	17,116	18,388	50	9,109	111	
22 Samudera	39,186	644,843	920	27,050	1,938	
23 Syamtalira Aron	10,527	24,244	4,805	3,388	587	
24 Tanah Pasir	18,412	38,458	2,809	9,355	1,462	
25 Lapang	26,989	29,760	243	1,542	102	
26 Muara Batu	26,989	471,883	8,805	11,172	974	
27 Dewantara	86,307	512,072	3,247	26,429	6,182	
<b>Jumlah/Total</b>	<b>895,044</b>	<b>4,055,433</b>	<b>85,259</b>	<b>374,749</b>	<b>72,647</b>	

Sumber : Dinas Perkebunan Peternakan Dan Kesehatan Hewan Kab. Aceh Utara  
Source : Estate and Husbandary Service of North Aceh Regency

**Tabel : 5.49 Pematangan Ternak Besar Sapi Menurut Kecamatan**  
**Table Slaughtered Livestock of Cow by Sub Distric**  
**2018**

Kecamatan/ Sub Distric	Sapi/Cow (Ekor/Tail)						Jumlah/ Total
	RPH		Tercatat		Tidak Tercatat		
	Jantan/ Male	Betina/ Female	Jantan/ Male	Betina/ Female	Jantan/ Male	Betina/ Female	
(1)	(2)	(3)	(4)	(5)	(6)	(7)	(8)
1 Sawang	-	-	132	21	82	36	271
2 Nisam	-	-	120	9	43	15	187
3 Nisam Antara	-	-	59	4	31	10	104
4 Banda Baro	-	-	53	6	36	20	115
5 Kuta Makmur	-	-	88	9	61	24	182
6 Simpang Kramat	-	-	35	2	34	15	86
7 Syamtalira Bayu	-	-	55	8	47	16	126
8 Geureudong Pase	-	-	23	3	21	12	59
9 Meurah Mulia	-	-	31	3	41	17	92
10 Matang Kuli	-	-	167	11	59	21	258
11 Paya Bakong	-	-	80	7	37	15	139
12 Pirak Timu	-	-	68	5	27	9	109
13 Cot Girek	-	-	153	11	54	27	245
14 Tanah Jambo Aye	217	99	472	33	134	43	998
15 Langkahan	-	-	30	3	24	16	73
16 Seunuddon	-	-	35	4	37	21	97
17 Baktiya	-	-	174	9	76	31	290
18 Baktiya Barat	-	-	172	10	41	19	242
19 Lhoksukon	-	-	354	25	148	60	587
20 Tanah Luas	-	-	240	9	49	26	324
21 Nibong	-	-	31	2	24	16	73
22 Samudera	-	-	290	21	138	55	504
23 Syamtalira Aron	-	-	35	6	36	21	98
24 Tanah Pasir	-	-	26	4	28	16	74
25 Lapang	-	-	29	1	14	10	54
26 Muara Batu	-	-	254	12	54	28	348
27 Dewantara	-	-	244	17	135	47	443
<b>Jumlah/Total</b>	<b>217</b>	<b>99</b>	<b>3,450</b>	<b>255</b>	<b>1,511</b>	<b>646</b>	<b>6,178</b>

Sumber : Dinas Perkebunan Peternakan Dan Kesehatan Hewan Kabupaten Aceh Utara  
 Source : Estate and Husbandary Service of North Aceh Regency

Tabel : 5.50		Pemotongan Ternak Besar Kerbau Menurut Kecamatan						
Table		Slaughtered Livestock of Buffalo by Sub Distric						
		2018						
		Kerbau/ Buffalo (Ekor/Tail)						Jumlah / Total
Kecamatan/ Sub Distric	RPH		Tercatat		Tidak Tercatat			
	Jantan/ Male	Betina/ Female	Jantan/ Male	Betina/ Female	Jantan/ Male	Betina/ Female		
(1)	(2)	(3)	(4)	(5)	(6)	(7)	(8)	
1	Sawang	-	-	4	4	17	10	35
2	Nisam	-	-	2	-	14	7	23
3	Nisam Antara	-	-	-	-	5	4	9
4	Banda Baro	-	-	-	-	6	-	6
5	Kuta Makmur	-	-	4	1	15	10	30
6	Simpang Kramat	-	-	-	-	9	9	18
7	Syamtalira Bayu	-	-	4	2	18	12	36
8	Geureudong Pase	-	-	2	-	6	1	9
9	Meurah Mulia	-	-	-	-	12	5	17
10	Matang Kuli	-	-	13	5	22	13	53
11	Paya Bakong	-	-	2	-	9	5	16
12	Pirak Timu	-	-	2	1	-	-	3
13	Cot Girek	-	-	19	5	24	12	60
14	Tanah Jambo Aye	12	3	43	8	44	23	133
15	Langkahan	-	-	-	-	12	4	16
16	Seunuddon	-	-	-	-	15	5	20
17	Baktiya	-	-	8	1	26	23	58
18	Baktiya Barat	-	-	5	1	12	3	21
19	Lhoksukon	-	-	24	7	44	26	101
20	Tanah Luas	-	-	9	2	15	7	33
21	Nibong	-	-	-	-	3	-	3
22	Samudera	-	-	13	3	38	23	77
23	Syamtalira Aron	-	-	-	-	15	8	23
24	Tanah Pasir	-	-	-	-	-	-	-
25	Lapang	-	-	-	-	-	-	-
26	Muara Batu	-	-	13	4	22	15	54
27	Dewantara	-	-	20	3	31	23	77
Jumlah/Total		12	3	187	47	434	248	931

Sumber : Dinas Perkebunan Peternakan Dan Kesehatan Hewan Kabupaten Aceh Utara  
 Source : Estate and Husbandary Service of North Aceh Regency

**Tabel : 5.51 Pemotongan Ternak Kecil Kambing Menurut Kecamatan**  
**Table Slaughtered Small Livestock of Goat by Sub Distric**  
**2018**

Kecamatan/ Sub Distric	Kambing/Goat (Ekor/Tail)			jumlah/ total
	RPH	Tercatat	Tidak Tercatat	
(1)	(2)	(3)	(4)	(5)
1 Sawang	-	-	460	460
2 Nisam	-	-	310	310
3 Nisam Antara	-	-	255	255
4 Banda Baro	-	-	280	280
5 Kuta Makmur	-	-	455	455
6 Simpang Kramat	-	-	315	315
7 Syamtalira Bayu	-	-	375	375
8 Geureudong Pase	-	-	243	243
9 Meurah Mulia	-	-	340	340
10 Matang Kuli	-	-	570	570
11 Paya Bakong	-	-	365	365
12 Pirak Timu	-	-	251	251
13 Cot Girek	-	-	525	525
14 Tanah Jambo Aye	-	-	1,520	1,520
15 Langkahan	-	-	300	300
16 Seunuddon	-	-	375	375
17 Baktiya	-	-	575	575
18 Baktiya Barat	-	-	355	355
19 Lhoksukon	-	-	1,315	1,315
20 Tanah Luas	-	-	375	375
21 Nibong	-	-	280	280
22 Samudera	-	-	1,250	1,250
23 Syamtalira Aron	-	-	1,335	1,335
24 Tanah Pasir	-	-	290	290
25 Lapang	-	-	270	270
26 Muara Batu	-	-	720	720
27 Dewantara	-	-	1,995	1,995
<b>Jumlah/Total</b>	<b>0</b>	<b>0</b>	<b>15,699</b>	<b>15,699</b>

Sumber : Dinas Perkebunan Peternakan Dan Kesehatan Hewan Kab. Aceh Utara  
 Source : Estate and Husbandary Service of North Aceh Regency



**Tabel : 5.52 Pemotongan Ternak Kecil Domba Menurut Kecamatan**  
**Table Slaughtered Small Livestock of Sheep by Sub Distric**  
**2018**

Kecamatan/ Sub Distric	Domba/Sheep (Ekor/Tail)			jumlah/ Total
	RPH	Tercetat	Tidak Tercetat	
(1)	(2)	(3)	(4)	(5)
1 Sawang	-	-	177	177
2 Nisam	-	-	124	124
3 Nisam Antara	-	-	101	101
4 Banda Baro	-	-	124	124
5 Kuta Makmur	-	-	198	198
6 Simpang Kramat	-	-	116	116
7 Syamtalira Bayu	-	-	128	128
8 Geureudong Pase	-	-	88	88
9 Meurah Mulia	-	-	156	156
10 Matang Kuli	-	-	213	213
11 Paya Bakong	-	-	136	136
12 Pirak Timu	-	-	83	83
13 Cot Girek	-	-	230	230
14 Tanah Jambo Aye	-	-	505	505
15 Langkahan	-	-	140	140
16 Seunuddon	-	-	170	170
17 Baktiya	-	-	255	255
18 Baktiya Barat	-	-	195	195
19 Lhoksukon	-	-	390	390
20 Tanah Luas	-	-	183	183
21 Nibong	-	-	88	88
22 Samudera	-	-	385	385
23 Syamtalira Aron	-	-	490	490
24 Tanah Pasir	-	-	138	138
25 Lapang	-	-	66	66
26 Muara Batu	-	-	277	277
27 Dewantara	-	-	475	475
<b>Jumlah/Total</b>	<b>0</b>	<b>0</b>	<b>5,631</b>	<b>5,631</b>

Sumber : Dinas Perkebunan Peternakan Dan Kesehatan Hewan Kab. Aceh Utara  
 Source : Estate and Husbandary Service of North Aceh Regency

Kecamatan/ Sub Distric		Jenis Unggas/Kind of Poultry				Itik Manila/Duck Cairina Moschata
		Ayam Buras/ Local Chicken	Ayam Pedaging/ Broiler	Ayam Petelur/ Gallus SP	Itik/Duck Anas Moscha	
(1)	(2)	(3)	(4)	(5)	(6)	
1	Sawang	3,900	9,350	1,050	1,020	330
2	Nisam	2,500	5,400	835	800	185
3	Nisam Antara	2,300	3,700	200	420	100
4	Banda Baro	2,050	3,200	950	410	155
5	Kuta Makmur	2,700	5,500	1,175	650	65
6	Simpang Kramat	2,250	3,650	550	510	75
7	Syamtalira Bayu	2,950	5,850	975	595	200
8	Geureudong Pase	1,050	2,910	-	340	-
9	Meurah Mulia	2,250	4,700	550	555	90
10	Matang Kuli	2,700	7,550	1,300	770	215
11	Paya Bakong	1,950	3,650	650	480	60
12	Pirak Timu	2,050	3,350	200	395	40
13	Cot Girek	2,900	9,350	1,600	715	175
14	Tanah Jambo Aye	6,200	144,300	3,800	4,265	1,320
15	Langkahan	2,450	4,650	-	410	120
16	Seunuddon	2,550	4,950	1,050	480	140
17	Baktiya	2,950	15,550	1,550	800	250
18	Baktiya Barat	2,800	8,100	1,000	575	200
19	Lhoksukon	6,300	115,000	2,600	1,575	275
20	Tanah Luas	2,750	5,300	1,000	615	110
21	Nibong	2,200	3,200	700	415	-
22	Samudera	4,350	80,000	2,300	1,525	315
23	Syamtalira Aron	2,300	3,950	900	555	30
24	Tanah Pasir	2,300	3,400	700	400	80
25	Lapang	1,600	2,600	-	365	40
26	Muara Batu	3,800	47,000	2,100	915	30
27	Dewantara	39,100	112,500	4,900	1,345	400
Jumlah/Total		113,200	618,660	32,635	21,900	5,000

Sumber : Dinas Perkebunan Peternakan Dan Kesehatan Hewan Kabupaten Aceh Utara  
Source : Estate and Husbandary Service of North Aceh Regency

Tabel : 5.54		Produksi Telur Ternak Unggas Menurut Kecamatan				
Table		Egg Production by Kind of Poultry by Sub Distric				
		(Kg)				
		2018				
Kecamatan/ Sub Distric	(1)	Jenis Telur/Kind of Egg				
		Ayam Buras/ Local Chicken	Ayam Petelur/ Egg Layer	Itik/Duck Anas Moscha	Itik Manila/ Cairina Moschata	Puyuh /Cotumix
	(2)	(3)	(4)	(5)	(6)	
1 Sawang	46,959	-	11,789	1,023	726	
2 Nisam	35,618	1,162	8,380	564	-	
3 Nisam Antara	7,334	-	3,849	615	-	
4 Banda Baro	8,563	47	4,488	489	-	
5 Kuta Makmur	40,414	1,254	7,589	729	-	
6 Simpang Kramat	17,906	11,623	8,954	3,230	70	
7 Syamtalira Bayu	26,861	-	16,971	4,561	136	
8 Geureudong Pase	10,575	-	3,648	183	-	
9 Meurah Mulia	33,395	1,307	13,303	3,005	-	
10 Matang Kuli	53,063	-	18,966	9,571	-	
11 Paya Bakong	33,966	1,061	7,048	1,371	-	
12 Pirak Timu	37,000	1,397	5,195	3,147	-	
13 Cot Girek	36,552	-	4,256	498	137	
14 Tanah Jambo Aye	32,387	1,514	16,767	2,134	222	
15 Langkahan	23,831	4,326	11,125	3,277	-	
16 Seunuddon	12,151	-	4,497	246	-	
17 Baktiya	61,559	24,558	31,549	3,609	364	
18 Baktiya Barat	11,578	-	3,490	188	-	
19 Lhoksukon	22,153	-	9,197	2,467	-	
20 Tanah Luas	50,704	1,144	9,631	1,996	-	
21 Nibong	15,404	-	6,376	78	10	
22 Samudera	35,267	828	18,935	1,357	-	
23 Syamtalira Aron	9,474	-	2,372	411	540	
24 Tanah Pasir	16,571	-	6,549	1,023	-	
25 Lapang	24,290	-	1,079	71	-	
26 Muara Batu	24,290	7,925	7,820	682	68	
27 Dewantara	77,676	2,922	18,500	4,327	426	
<b>Jumlah/Total</b>	<b>805,541</b>	<b>61,068</b>	<b>262,323</b>	<b>50,852</b>	<b>2,699</b>	

Sumber : Dinas Perkebunan Peternakan Dan Kesehatan Hewan Kabupaten Aceh Utara

Source : Estate and Husbandary Service of North Aceh Regency

**Tabel : 5.55** Jumlah Ternak yang Divaksinasi Menurut Kecamatan  
**Table** *Vaccinated Livestocks and Poultry by Sub District*  
 (Ekor/Tail )  
 2018

Kecamatan/ Sub Distric	Ternak Besar/Livestocks		Unggas/Poultry
	Vaksin SE/ Vaccin SE	Brucellosis	Vaksin ND/ Vaccin ND
(1)	(2)	(3)	(4)
1 Sawang	1.053	-	1.972
2 Nisam	154	-	2.724
3 Nisam Antara	700	-	1.500
4 Banda Baro	347	-	1.028
5 Kuta Makmur	798	-	1.493
6 Simpang Kramat	546	-	1.502
7 Syamtalira Bayu	784	-	1.580
8 Geureudong Pase	672	-	1.425
9 Meurah Mulia	1.058	-	3.745
10 Matang Kuli	741	-	1.788
11 Paya Bakong	823	-	1.542
12 Pirak Timu	527	-	1.241
13 Cot Girek	1.500	-	1.510
14 Tanah Jambo Aye	528	-	1.724
15 Langkahan	872	-	1.276
16 Seunuddon	775	-	1.105
17 Baktiya	625	-	1.895
18 Baktiya Barat	700	-	1.521
19 Lhoksukon	1.329	-	2.649
20 Tanah Luas	709	-	1.429
21 Nibong	342	-	755
22 Samudera	552	-	1.673
23 Syamtalira Aron	501	-	1.541
24 Tanah Pasir	347	-	1.286
25 Lapang	71	-	351
26 Muara Batu	700	-	6.210
27 Dewantara	246	-	1.776
<b>Jumlah/Total</b>	<b>18.000</b>	<b>0</b>	<b>48.241</b>

Sumber : Dinas Pertanian Tanaman Pangan dan Peternakan Kabupaten Aceh Utara  
 Source : Food and Agriculture Agency and Husbandary Service of North Aceh Regency

**Tabel : 5.56      Produksi dan Nilai Produksi Ikan Hasil Perikanan Laut**  
**Table** **Menurut Kecamatan**  
**Sea Fish Production and Value by Sub Distric**  
**2018**

Kecamatan/ Sub Distric	Jumlah Produksi/ Production (Ton)	Nilai Produksi/ Production Value (000 Rp)
(1)	(2)	(3)
1 Banda Baro	0	0
2 Baktiya	0	0
3 Baktiya Barat	0	0
4 Cot Girek	0	0
5 Dewantara	1654.80	39,238,000
6 Geurudong Pase	0	0
7 Kuta Makmur	0	0
8 Langkahan	0	0
9 Lapang	1586.30	36,554,200
10 Lhoksukon	0	0
11 Matang Kuli	0	0
12 Meurah Mulia	0	0
13 Muara Batu	5362.30	128,671,400
14 Nibong	0	0
15 Nisam	0	0
16 Nisam Antara	0	0
17 Paya Bakong	0	0
18 Pirak Timu	0	0
19 Samudera	1364.00	33,533,000
20 Sawang	0	0
21 Seunuddon	3170.50	75,541,200
22 Simpang Keuramat	0	0
23 Syamtalira Aron	0	0
24 Syamtalira Bayu	1558.20	35,536,500
25 Tanah Jambo Aye	1508.97	37,238,860
26 Tanah Luas	0	0
27 Tanah Pasir	1352.20	31,248,200
<b>Jumlah/Total</b>	<b>17,557.27</b>	<b>417,561,360</b>

Sumber : Dinas Kelautan dan Perikanan Kabupaten Aceh Utara  
 Source : Oceanic and Fishery Services of North Aceh Regency



Lanjutan Tabel/Continued Table 5.57

	Jenis Ikan/ Type of Fish	Jumlah Produksi/ Production (Ton)	Nilai Produksi/ Production Value ( 000 Rp)
	(1)	(2)	(3)
26	Tetengkek	225.70	4,288,300
27	Semar	26.90	484,200
28	Ikan Pelagis Kecil Lainnya	58.70	997,900
29	Alba Kora	61.55	1,723,400
30	Tuna Mata Besar	162.40	4,384,800
31	Tuna Sirip Biru Selatan	108.50	3,363,500
32	Tuna Gigi Anjing	0	0
33	Madidi Hang	0	0
34	Tongkol Abu-Abu	853.70	20,488,800
35	Tongkol Komo	166.00	4,150,000
36	Tongkol Krai	111.80	2,795,000
37	Lisong	0	0
38	Kenyar	57.30	859,500
39	Selengseng	0	0
40	Cakalang	800.20	24,006,000
41	Lemadang	113.20	2,037,600
42	Ikan Layaran	177.60	3,196,800
43	Ikan Pedang	219.20	3,507,200
44	Ikan Tumbuk	0	0
45	Setuhuk Biru	0	0
46	Setuhuk Hitam	0	0
47	Setuhuk Loreng	0	0
48	Tenggiri	470.40	16,464,000
49	Tenggiri Papan	248.70	7,461,000
50	Nyunglas	0	0

Lanjutan Tabel/Continued Table 5.57

	Jenis Ikan/ Type of Fish	Jumlah Produksi/ Production (Ton)	Nilai Produksi/ Production Value ( 000 Rp)
	(1)	(2)	(3)
51	Ikan Gindara	0	0
52	Ikan Gergaji	0	0
53	Cucut Botol	0	0
54	Cucut Kobo	0	0
55	Cucut Lainnya	0	0
56	Cucut Lanyam	0	0
57	Cucut Macan	0	0
58	Cucut Martil/Capingan	0	0
59	Cucut Selendang	0	0
60	Cucut Tikus/Cucut Monyet	377.70	6,798,600
61	Mako	0	0
62	Ikan Paus	0	0
63	Ikan Pelagis Lainnya	272.90	5,458,000
64	Manyung	159.10	2,863,800
65	Ikan Sebelah	103.10	1,855,800
66	Lolosi Biru	0	0
67	Kuwe	160.50	5,617,500
68	Bawal Hitam	145.40	6,543,000
69	Bawal Putih	191.60	8,622,000
70	Golok-Golok	245.40	4,662,600
71	Bawal Belang	0	0
72	Beloso/Buntut Kerbo	117.70	2,118,600
73	Ikan Lidah	0	0
74	Gerot-Gerot	181.10	4,527,500
75	Ikan Gaji	0	0



Lanjutan Tabel/Continued Table 5.57

	Jenis Ikan/ Type of Fish	Jumlah Produksi/ Production (Ton)	Nilai Produksi/ Production Value (000 Rp)
	(1)	(2)	(3)
76	Ikan Nomei/Lomei	108.00	1,836,000
77	Kapas-Kapas	163.30	2,612,800
78	Peperek	315.10	7247300.00
79	Lencam	109.90	1,978,200.00
80	Kakap Putih	265.17	12,728,160
81	Kerapu Batu	0	0
82	Kakap Sawo	0	0
83	Kakap Merah/Bambangan	441.20	21,618,800
84	Jenaha	65.80	2,961,000.00
85	Trisi	0	0
86	Pinjalo	0	0
87	Kurisi	113.90	5,695,000
88	Kuniran	144.40	3,176,800
89	Biji Nangka	114.20	2,055,600
90	Biji Nangka Karang	157.40	2,833,200
91	Kurau	126.10	2,269,800
92	Kuro/Senangin	131.80	2,372,400
93	Swanngi/Mata Besar	158.40	2,851,200
94	Serinding Tembakau	170.10	2,551,500
95	Gulamah/Tigawaja	124.20	1,863,000
96	Rejung	0	0
97	Alu-Alu Manggilala Pucul	86.90	1,390,400
98	Senuk	0	0
99	Kerong-Kerong	195.20	3,123,200
100	Layur	902.40	16,243,200

Lanjutan Tabel/Continued Table 5.57

	Jenis Ikan/ Type of Fish	Jumlah Produksi/ Production (Ton)	Nilai Produksi/ Production Value (000 Rp)
	(1)	(2)	(3)
101	Pari Kembang/Pari Macan	475.40	7,131,000
102	Pari Kelelawar	73.00	1,095,000.00
103	Pari Burung	0	0.00
104	Pari Hidung Sekop	0	0.00
105	Pari Kekeh	0	0.00
106	Pari Lainnya	208.50	3,127,500.00
107	Remang/Gunan/Pucuk Nipah	0	0
108	Gabus	0	0
109	Samgeh	0	0
110	Kambing Kambing/Ayam Ayam	0	0
111	Sembilang	62.30	1,557,500
112	Opah	0	0
113	Ikan Demersal Lainnya	1618.3	25,892,800
114	Ekor Kuning/Pisang-pisang	114.70	2,867,500
115	Ikan Napoleon	0	0
116	Kerapu Karang	133.90	6,025,500
117	Kerapu Bebek	89.70	4,485,000
118	Kerapu Balong	49.00	1,715,000
119	Kerapu Lumpur	50.00	1,750,000
120	Kerapu Sunu	0	0
121	Beronang Lingkis	0	0
122	Beronang Kuning	0	0
123	Ikan Beronang	0	0
124	Kakak Tua	0	0
125	Ikan Karang Lainnya	86.90	2,607,000

Sumber : Dinas Kelautan dan Perikanan Kabupaten Aceh Utara

Source : Oceanic and Fishery Services of North Aceh Regency

**Tabel : 5.60      Produksi dan Nilai Produksi Binatang Berkulit Keras**  
**Table                      Hasil Perikanan Laut Menurut Kecamatan**  
**Sea Fish Production and Value by Sub Distric**  
**2018**

	Kecamatan/ Sub Distric	Jumlah Produksi/ Production (Ton)	Nilai Produksi/ Production Value (000 Rp)
	(1)	(2)	(3)
1	Banda Baro	0	0
2	Baktiya	0	0
3	Baktiya Barat	0	0
4	Cot Girek	0	0
5	Dewantara	74.20	3,125,400
6	Geurudong Pase	0	0
7	Kuta Makmur	0	0
8	Langkahan	0	0
9	Lapang	117.30	5,256,500
10	Lhoksukon	0	0
11	Matang Kuli	0	0
12	Meurah Mulia	0	0
13	Muara Batu	87.00	3,968,800
14	Nibong	0	0
15	Nisam	0	0
16	Nisam Antara	0	0
17	Paya Bakong	0	0
18	Pirak Timu	0	0
19	Samudera	63.30	2,843,000
20	Sawang	0	0
21	Seunuddon	82.90	3,755,300
22	Simpang Keuramat	0	0
23	Syamtalira Aron	0	0
24	Syamtalira Bayu	110.50	4,914,600
25	Tanah Jambo Aye	85.10	3,800,800
26	Tanah Luas	0	0
27	Tanah Pasir	62.40	2,894,000
	<b>Jumlah/Total</b>	<b>682.70</b>	<b>30,558,400</b>

Sumber : Dinas Kelautan dan Perikanan Kabupaten Aceh Utara  
Source : Oceanic and Fishery Services of North Aceh Regency

**Tabel : 5.61      Produksi dan Nilai Produksi Binatang Berkulit Keras**  
**Table                      Hasil Perikanan Laut Menurut Jenis Hewan**  
**Sea Fish Production and Value by Type of Animal**  
**2018**

Jenis Hewan/ Type of Animal		Jumlah Produksi/ Production (Ton)	Nilai Produksi/ Production Value (000 Rp)
(1)		(2)	(3)
1	UDANG DOGOL	145.30	6,538,500
2	UDANG PUTIH/JERBUNG	109.10	5,236,800
3	UDANG KROSOK	72.30	2,169,000
4	UDANG RATU/RAJA	12.60	504,000
5	UDANGWINDU	55.10	4,187,600
6	UDANG BARONG/UDG KARANG	73.90	2,956,000
7	UDANG LAINNYA	13.00	650,000
8	KEPITING	138.20	6,219,000
9	RAJUNGAN	40.30	1,410,500
10	BINATANG BERKULIT KERAS LAINNYA	22.90	687,000
<i>Jumlah/Total</i>		682.70	30,558,400

Sumber : Dinas Kelautan dan Perikanan Kabupaten Aceh Utara

Source : Oceanic and Fishery Services of North Aceh Regency

Tabel : 5.62  
TableLuas Tambak Menurut Teknologi Budidaya  
Areal of Earthen Dam by Cultivation Technology  
2018  
(Ha)

Kecamatan/ Sub Distric	Teknologi Budidaya/ Cultivation Technology			Jumlah/ Total
	Tradisional/ Traditional	Semi Intensif/ Semi Intensive	Intensif/ Intensive	
(1)	(2)	(3)	(4)	(5)
1 Banda Baro	0	0	0	0
2 Baktiya	305.35	0	0	305.35
3 Baktiya Barat	3,724.00	0	0	3,724.00
4 Cot Girek	0	0	0	0
5 Dewantara	204.00	0	0	278.56
6 Geurdong Pase	0	62.56	12.00	0
7 Kuta Makmur	0	0	0	0
8 Langkahan	0	0	0	0
9 Lapang	1,029.00	0	0	1,029.00
10 Lhoksukon	301.00	0	0	301.00
11 Matang Kuli	0	0	0	0
12 Meurah Mulia	0	0	0	0
13 Muara Batu	67.14	0	0	98.94
14 Nibong	0.00	2.00	29.80	0.00
15 Nisam	64.15	0	0	64.15
16 Nisam Antara	0	0	0	0
17 Paya Bakong	0	0	0	0
18 Pirak Timu	0	0	0	0
19 Samudera	861.99	0	0	862.00
20 Sawang	0	0	0.01	0
21 Seunuddon	3,365.60	0	0	3,365.60
22 Simpang Keuramat	0	0	0	0
23 Syamtalira Aron	86.00	0	0	86.00
24 Syamtalira Bayu	269.00	0	0	273.00
25 Tanah Jambo Aye	1,426.00	2.00	2.00	1,426.00
26 Tanah Luas	0	0	0	0
27 Tanah Pasir	416.67	0	0	416.67
<b>Jumlah/Total</b>	<b>12,119.90</b>	<b>66.56</b>	<b>43.81</b>	<b>12,230.27</b>

Sumber : Dinas Kelautan dan Perikanan Kabupaten Aceh Utara

Source : Oceanic and Fishery Services of North Aceh Regency

**Tabel : 5.63**                      **Produksi Tambak Menurut Teknologi Budidaya**  
**Table**                              **Production of Earthen Dam by Cultivation Technology**  
**2018**  
**(TON)**

	Kecamatan/ Sub Distric	Teknologi Budidaya/ Cultivation Technology			Jumlah/ Total
		Tradisional/ Traditional	Semi Intensif/ Semi	Intensif/ Intensive	
	(1)	(2)	(3)	(4)	(5)
1	Banda Baro	0	0	0	0
2	Baktiya	204.28	0	0	204.28
3	Baktiya Barat	2,879.20	0	0	2,879.20
4	Cot Girek	0	0	0	0
5	Dewantara	163.20	100.10	24.00	287.30
6	Geurudong Pase	0	0	0	0
7	Kuta Makmur	0	0	0	0
8	Langkahan	0	0	0	0
9	Lapang	823.20	0	0	823.20
10	Lhoksukon	240.80	0	0	240.80
11	Matang Kuli	0	0	0	0
12	Meurah Mulia	0	0	0	0
13	Muara Batu	53.71	3.20	59.60	116.51
14	Nibong	0	0	0	0
15	Nisam	51.32	0	0	51.32
16	Nisam Antara	0	0	0	0
17	Paya Bakong	0	0	0	0
18	Pirak Timu	0	0	0	0
19	Samudera	689.59	0	0.01	689.60
20	Sawang	0	0	0	0
21	Seunuddon	2,700.70	0	0	2,700.70
22	Simpang Keuramat	0	0	0	0
23	Syamtalira Aron	68.80	0	0	68.80
24	Syamtalira Bayu	215.20	3.20	4.00	222.40
25	Tanah Jambo Aye	1,140.80	0	0	1,140.80
26	Tanah Luas	0	0	0	0
27	Tanah Pasir	333.34	0	0	333.34
	<b>Jumlah/Total</b>	<b>9,564.14</b>	<b>106.50</b>	<b>87.61</b>	<b>9,758.25</b>

Sumber : Dinas Kelautan dan Perikanan Kabupaten Aceh Utara  
Source : Oceanic and Fishery Services of North Aceh Regency

**Tabel : 5.64 Jumlah Petani Tambak Menurut Kategori**  
**Table Number of Earthen Dam Farmer by Category**  
**2018**

	Kecamatan/ Sub Distric	Kategori/Category		Jumlah/ Total
		Penuh/ Full Time	Sambilan/ Part Time	
	(1)	(2)	(3)	(5)
1	Banda Baro	0	0	0
2	Baktiya	175	10	185
3	Baktiya Barat	774	320	1,094
4	Cot Girek	0	0	0
5	Dewantara	864	387	1,251
6	Geurudong Pase	0	0	0
7	Kuta Makmur	0	0	0
8	Langkahan	0	0	0
9	Lapang	808	105	913
10	Lhoksukon	125	0	125
11	Matang Kuli	0	0	0
12	Meurah Mulia	0	0	0
13	Muara Batu	124	0	124
14	Nibong	0	0	0
15	Nisam	14	27	41
16	Nisam Antara	0	0	0
17	Paya Bakong	0	0	0
18	Pirak Timu	0	0	0
19	Samudera	373	254	627
20	Sawang	0	0	0
21	Seunuddon	1,279	116	1,395
22	Simpang Keuramat	0	0	0
23	Syamtalira Aron	0	67	67
24	Syamtalira Bayu	98	44	142
25	Tanah Jambo Aye	390	89	479
26	Tanah Luas	0	0	0
27	Tanah Pasir	186	0	186
	<b>Jumlah/Total</b>	<b>5,210</b>	<b>1,419</b>	<b>6,629</b>

Sumber : Dinas Kelautan dan Perikanan Kabupaten Aceh Utara  
 Source : Oceanic and Fishery Services of North Aceh Regency

**Tabel : 5.65 Luas Kolam, Jumlah Produksi dan Jumlah Petani  
Table Budidaya Kolam Air Tenang Menurut Kecamatan  
Area of Earthen Dams, Productions, and Number of  
Fishpond Cultivation by Sub District  
2018**

	Kecamatan/ Sub District	Luas Kolam/ Area (Ha)	Jumlah Produksi / Production (Ton)	Jumlah Petani/ Number of Farmers
	(1)	(2)	(3)	(4)
1	Banda Baro	16.00	72	330
2	Baktiya	4.00	18	0
3	Baktiya Barat	7.39	33.255	26
4	Cot Girek	9.83	44.235	33
5	Dewantara	22.72	102.24	135
6	Geurudong Pase	35.30	188.85	167
7	Kuta Makmur	20.97	104.93	214
8	Langkahan	12.93	58.185	138
9	Lapang	5.00	22.5	0
10	Lhoksukon	14.17	63.765	26
11	Matang Kuli	12.49	56.205	90
12	Meurah Mulia	12.03	54.135	66
13	Muara Batu	12.86	67.87	11
14	Nibong	8.24	37.08	8
15	Nisam	5.82	26.19	78
16	Nisam Antara	6.62	29.79	50
17	Paya Bakong	5.68	25.56	52
18	Pirak Timu	5.00	22.5	36
19	Samudera	9.50	42.75	39
20	Sawang	16.40	73.8045	142
21	Seunuddon	5.00	25.5	0
22	Simpang Keuramat	25.30	113.85	168
23	Syamtalira Aron	3.00	13.5	0
24	Syamtalira Bayu	5.00	22.5	0
25	Tanah Jambo Aye	5.00	36.5	0
26	Tanah Luas	11.97	53.867475	0
27	Tanah Pasir	5.00	24.87	0
	<b>Jumlah/Total</b>	<b>303.22</b>	<b>1,434.43</b>	<b>1,809</b>

Sumber : Dinas Kelautan dan Perikanan Kabupaten Aceh Utara  
Source : Oceanic and Fishery Services of North Aceh Regency



**Tabel : 5.66 Jumlah Produksi Daging dan Komsumsi Ternak Besar Menurut Kecamatan (Kg)**  
**The amount of meat production and consumption of small livestock By District 2018**

Kecamatan/ Sub District	Produksi(Kg)		Komsumsi(Kg)	
	Kerbau	Sapi	Kerbau	Sapi
(1)	(2)	(3)	(4)	(5)
1 Sawang	2,800	18,970	140	949
2 Nisam	1,840	13,090	92	655
3 Nisam Antara	720	7,280	36	364
4 Banda Baro	480	8,050	24	403
5 Kuta Makmur	2,400	12,740	120	637
6 Simpang Kramat	1,440	6,020	72	301
7 Syamtalira Bayu	2,880	8,820	144	441
8 Geureudong Pase	720	4,130	36	207
9 Meurah Mulia	1,360	6,440	68	322
10 Matang Kuli	4,240	18,060	212	903
11 Paya Bakong	1,280	9,730	64	487
12 Pirak Timu	240	7,630	12	382
13 Cot Girek	4,800	17,150	240	858
14 Tanah Jambo Aye	10,640	69,860	532	3,493
15 Langkahan	1,280	5,110	64	256
16 Seunuddon	1,600	6,790	80	340
17 Baktiya	4,640	20,300	232	1,015
18 Baktiya Barat	1,680	16,940	84	847
19 Lhoksukon	8,080	41,090	404	2,055
20 Tanah Luas	2,640	22,680	132	1,134
21 Nibong	240	5,110	12	256
22 Samudera	6,160	35,280	308	1,764
23 Syamtalira Aron	1,840	6,860	92	343
24 Tanah Pasir	-	5,180	-	259
25 Lapang	-	3,780	-	189
26 Muara Batu	4,320	24,360	216	1,218
27 Dewantara	6,160	31,010	308	1,551
<b>Jumlah/Total</b>	<b>74,480</b>	<b>432,460</b>	<b>3,724</b>	<b>21,629</b>

Sumber : Dinas Perkebunan Peternakan Dan Kesehatan Hewan Kab. Aceh Utara  
 Source : Estate and Husbandary Service of North Aceh Regency

**Tabel : 5.67** Jumlah Produksi Daging Unggas Menurut Kecamatan (Kg)  
**Table** *The Amount of Poultry Meat Production*  
 By District  
 2018

Kecamatan/ Sub Distric	Produksi (kg)				
	Ayam Buras/ Local Chicken	Ayam Pedaging/ Broiler	Ayam Petelur/ Gallus SP	Itik/ DuckAnas	Itik Manila/Duk Cairina
(1)	(2)	(3)	(4)	(5)	(6)
1 Sawang	3,120	9,350	1,365	1,224	396
2 Nisam	2,000	5,400	1,086	960	222
3 Nisam Antara	1,840	3,700	260	504	120
4 Banda Baro	1,640	3,200	1,235	492	186
5 Kuta Makmur	2,160	5,500	1,528	780	78
6 Simpang Kramat	1,800	3,650	715	612	90
7 Syamtalira Bayu	2,360	5,850	1,268	714	240
8 Geureudong Pase	840	2,910	-	408	-
9 Meurah Mulia	1,800	4,700	715	666	108
10 Matang Kuli	2,160	7,550	1,690	924	258
11 Paya Bakong	1,560	3,650	845	576	72
12 Pirak Timu	1,640	3,350	260	474	48
13 Cot Girek	2,320	9,350	2,080	858	210
14 Tanah Jambo Aye	4,960	144,300	4,940	5,118	1,584
15 Langkahan	1,960	4,650	-	492	144
16 Seunuddon	2,040	4,950	1,365	576	168
17 Baktiya	2,360	15,550	2,015	960	300
18 Baktiya Barat	2,240	8,100	1,300	690	240
19 Lhoksukon	5,040	115,000	3,380	1,890	330
20 Tanah Luas	2,200	5,300	1,300	738	132
21 Nibong	1,760	3,200	910	498	-
22 Samudera	3,480	80,000	2,990	1,830	378
23 Syamtalira Aron	1,840	3,950	1,170	666	36
24 Tanah Pasir	1,840	3,400	910	480	96
25 Lapang	1,280	2,600	-	438	48
26 Muara Batu	3,040	47,000	2,730	1,098	36
27 Dewantara	31,280	112,500	6,370	1,614	480
<b>Jumlah/Total</b>	<b>90,560</b>	<b>618,660</b>	<b>42,427</b>	<b>26,280</b>	<b>6,000</b>

Sumber : Dinas Perkebunan Peternakan Dan Kesehatan Hewan Kabupaten Aceh Utara  
 Source : Estate and Husbandary Service of North Aceh Regency

Ternak Masuk Kerbau/Buffalo dan Sapi/Cow Antar Kabupaten Menurut Kecamatan (Ekor/Tail)						
Livestock Entry Buffalo and Cow Between Districts By Districts 2018						
Kecamatan/ Sub Distric	Kerbau/Buffalo(Ekor/Tail)			Sapi/Cow (Ekor/Tail)		
	Jantan/ Male	Betina/ Female	Bakalan Potong	Jantan/ Male	Betina/ Female	Bakalan Potong
(1)	(2)	(3)	(4)	(5)	(6)	(7)
1 Sawang	22	19	-	120	65	82
2 Nisam	16	13	-	64	54	44
3 Nisam Antara	10	9	-	44	33	26
4 Banda Baro	22	21	-	77	64	13
5 Kuta Makmur	21	19	-	67	60	32
6 Simpang Kramat	18	13	-	53	38	14
7 Syamtalira Bayu	16	18	-	65	52	32
8 Geureudong Pase	8	4	-	34	24	6
9 Meurah Mulia	16	15	-	46	41	27
10 Matang Kuli	28	21	-	101	77	49
11 Paya Bakong	15	14	-	59	48	28
12 Pirak Timu	9	8	-	41	31	18
13 Cot Girek	25	24	-	109	76	49
14 Tanah Jambo Aye	44	43	-	315	195	166
15 Langkahan	6	7	-	47	35	20
16 Seunuddon	17	13	-	59	48	28
17 Baktiya	24	23	-	141	132	94
18 Baktiya Barat	18	19	-	84	70	36
19 Lhoksukon	43	38	-	210	128	116
20 Tanah Luas	36	25	-	116	80	38
21 Nibong	18	14	-	47	39	25
22 Samudera	33	25	-	192	103	96
23 Syamtalira Aron	22	18	-	64	65	48
24 Tanah Pasir	15	13	-	42	44	18
25 Lapang	13	9	-	35	31	19
26 Muara Batu	21	27	-	75	53	53
27 Dewantara	30	31	-	280	139	123
Jumlah/Total	566	503	0	2,587	1,825	1,300

Sumber : Dinas Perkebunan Peternakan Dan Kesehatan Hewan Kabupaten Aceh Utara  
Source : Estate and Husbandary Service of North Aceh Regency

**Tabel : 5.69 Ternak Masuk Unggas Antar Kabupaten Menurut Kecamatan (Ekor/Tail)**  
**Table Poultry Livestock Entry Between Districts By Sub Districts**  
**2018**

Kecamatan/ Sub Distric	Jenis Unggas/Kind of Poultry				
	Ayam Buras/ Local	Ayam Pedaging /	Ayam Petelur/ Gallus SP	Itik/Duck Anas Moscha	Itik Manila/Duck Cairina
(1)	(2)	(3)	(4)	(5)	(6)
1 Sawang	2,550	14,300	1,250	530	220
2 Nisam	1,950	3,250	475	515	135
3 Nisam Antara	1,075	2,650	-	175	40
4 Banda Baro	400	2,950	1,600	290	160
5 Kuta Makmur	2,000	4,850	100	405	50
6 Simpang Kramat	1,550	3,800	100	45	45
7 Syamtalira Bayu	2,200	3,800	-	440	130
8 Geureudong Pase	200	2,600	-	130	-
9 Meurah Mulia	1,300	3,200	-	285	50
10 Matang Kuli	1,300	4,500	100	495	70
11 Paya Bakong	500	2,750	-	260	70
12 Pirak Timu	100	2,750	-	155	-
13 Cot Girek	2,400	5,850	100	390	125
14 Tanah Jambo Aye	5,350	108,500	2,650	3,110	1,160
15 Langkahan	1,300	4,500	50	285	130
16 Seunuddon	1,100	3,350	200	270	80
17 Baktiya	2,500	12,550	1,750	595	180
18 Baktiya Barat	2,100	4,700	675	390	100
19 Lhoksukon	4,100	97,000	-	1,960	360
20 Tanah Luas	2,300	4,200	100	365	50
21 Nibong	1,700	2,750	-	-	-
22 Samudera	2,500	47,500	-	940	265
23 Syamtalira Aron	500	3,550	-	350	20
24 Tanah Pasir	-	2,550	-	310	90
25 Lapang	-	2,950	-	240	40
26 Muara Batu	3,000	39,300	-	590	15
27 Dewantara	10,200	92,000	-	1,550	270
Jumlah/Total	54,175	482,650	9,150	15,070	3,855

Sumber : Dinas Perkebunan Peternakan Dan Kesehatan Hewan Kabupaten Aceh Utara  
 Source : Estate and Husbandary Service of North Aceh Regency

Tabel : 5.70 Jumlah RTP/Perusahaan Perikanan Laut Menurut Kategori Besarnya Usaha  
 Table Number of RTP/ Company Marine Fisheries by Size of the Business Category  
 2018  
 ( Unit )

Kecamatan/ Sub Distric	Jumlah/ Sum of	Kategori Besarnya Usaha/ Size of the Business Category						
		Tanpa Perahu / Without Boat	Sub Jumlah	Dengan Jukung / Boats	Tanpa Motor			Dengan Motor Tempel
					Kecil/ small	Sedang / Medium	Besar / Big	
(1)	(2)	(3)	(4)	(5)	(6)	(7)	(8)	(9)
1 Banda Baro	0	0	0	0	0	0	0	0
2 Baktiya	0	0	0	0	0	0	0	0
3 Baktiya Barat	0	0	0	0	0	0	0	0
4 Cot Girek	0	0	0	0	0	0	0	0
5 Dewantara	331	62	72	17	13	20	22	5
6 Geurudong Pase	0	0	0	0	0	0	0	0
7 Kuta Makmur	0	0	0	0	0	0	0	0
8 Langkahan	0	0	0	0	0	0	0	0
9 Lapang	180	33	56	14	14	14	14	7
10 Lhoksukon	0	0	0	0	0	0	0	0
11 Matang Kuli	0	0	0	0	0	0	0	0
12 Meurah Mulia	0	0	0	0	0	0	0	0
13 Muara Batu	355	72	100	24	13	33	30	3
14 Nibong	0	0	0	0	0	0	0	0
15 Nisam	0	0	0	0	0	0	0	0
16 Nisam Antara	0	0	0	0	0	0	0	0
17 Paya Bakong	0	0	0	0	0	0	0	0
18 Pirak Timu	0	0	0	0	0	0	0	0
19 Samudera	256	57	67	18	20	15	14	0
20 Sawang	0	0	0	0	0	0	0	0
21 Seunuddon	439	83	160	24	63	45	28	0
22 Simpang Keuramat	0	0	0	0	0	0	0	0
23 Syamtalira Aron	0	0	0	0	0	0	0	0
24 Syamtalira Bayu	323	47	135	41	12	40	42	0
25 Tanah Jambo Aye	238	124	75	33	11	6	25	0
26 Tanah Luas	0	0	0	0	0	0	0	0
27 Tanah Pasir	170	54	48	6	12	14	16	7
Jumlah	2,292	532	713	177	158	187	191	22

Lanjutan Tabel/Continued Table 5.70

Kecamatan/ Sub Distric		Kategori Besarnya Usaha/ Size of the Business Category						
		Sub Jumlah	Dengan Kapal Motor					
			Ukuran Kapal Motor (GT)					
(1)	(10)	< 5 (11)	5-10 (12)	10-20 (13)	20-30 (14)	30-50 (15)	50-100 (16)	>100 (17)
1	Banda Baro	0	0	0	0	0	0	0
2	Baktiya	0	0	0	0	0	0	0
3	Baktiya Barat	0	0	0	0	0	0	0
4	Cot Girek	0	0	0	0	0	0	0
5	Dewantara	192	109	57	23	3	0	0
6	Geurudong Pase	0	0	0	0	0	0	0
7	Kuta Makmur	0	0	0	0	0	0	0
8	Langkahan	0	0	0	0	0	0	0
9	Lapang	84	58	26	0	0	0	0
10	Lhoksukon	0	0	0	0	0	0	0
11	Matang Kuli	0	0	0	0	0	0	0
12	Meurah Mulia	0	0	0	0	0	0	0
13	Muara Batu	180	80	55	32	10	3	0
14	Nibong	0	0	0	0	0	0	0
15	Nisam	0	0	0	0	0	0	0
16	Nisam Antara	0	0	0	0	0	0	0
17	Paya Bakong	0	0	0	0	0	0	0
18	Pirak Timu	0	0	0	0	0	0	0
19	Samudera	132	98	34	0	0	0	0
20	Sawang	0	0	0	0	0	0	0
21	Seunuddon	196	189	7	0	0	0	0
22	Simpang Keuramat	0	0	0	0	0	0	0
23	Syamtalira Aron	0	0	0	0	0	0	0
24	Syamtalira Bayu	141	101	40	0	0	0	0
25	Tanah Jambo Aye	39	31	5	0	0	0	0
26	Tanah Luas	0	0	0	0	0	0	0
27	Tanah Pasir	61	41	20	0	0	0	0
Jumlah		1,025	707	244	55	13	3	0

Sumber : Dinas Kelautan dan Perikanan Kabupaten Aceh Utara

Source : Oceanic and Fishery Services of North Aceh Regency

Tabel : 5.71

**Jumlah Nelayan Tangkap Perikanan Laut Menurut Kecamatan**  
**Number of Marine Fishermen by District**  
**2018**  
**(Orang / Man)**

	Kecamatan/ Sub Distric	Jumlah	Nelayan		
			Penuh/ Tetap	Sambilan Utama	Sambilan Tambahan
	(1)	(2)	(3)	(4)	(5)
1	Banda Baro	0	0	0	0
2	Baktiya	0	0	0	0
3	Baktiya Barat	0	0	0	0
4	Cot Girek	0	0	0	0
5	Dewantara	1,254	481	402	371
6	Geurudong Pase	0	0	0	0
7	Kuta Makmur	0	0	0	0
8	Langkahan	0	0	0	0
9	Lapang	954	362	284	308
10	Lhoksukon	0	0	0	0
11	Matang Kuli	0	0	0	0
12	Meurah Mulia	0	0	0	0
13	Muara Batu	1,377	675	298	404
14	Nibong	0	0	0	0
15	Nisam	0	0	0	0
16	Nisam Antara	0	0	0	0
17	Paya Bakong	0	0	0	0
18	Pirak Timu	0	0	0	0
19	Samudera	1,089	440	294	355
20	Sawang	0	0	0	0
21	Seunuddon	1,405	523	413	469
22	Simpang Keuramat	0	0	0	0
23	Syantallira Aron	0	0	0	0
24	Syantallira Bayu	1,192	511	273	408
25	Tanah Jambo Aye	986	341	202	443
26	Tanah Luas	0	0	0	0
27	Tanah Pasir	518	253	130	135
	<b>Jumlah</b>	<b>8,775</b>	<b>3,586</b>	<b>2,296</b>	<b>2,893</b>

Sumber : Dinas Kelautan dan Perikanan Kabupaten Aceh Utara

Source : Oceanic and Fishery Services of North Aceh Regency

**Tabel : 5.72 Jumlah Perahu/Kapal Perikanan Laut Menurut Kategori Perahu/Kapal**  
**Table Number of Boat Marine Fisheries by Boat/Ship Category**  
**2018**  
**(Unit)**

	Kecamatan/ Sub Distric	Jumlah/ Sum of	Kategori Besarnya Usaha/ Category Size of the Business				Dengan Motor Tempel	
			Dengan Perahu Tanpa Motor					
			Sub Jumlah	Jukung / Boats	Perahu Papan / Board Boat			
(1)	(2)	(3)	(4)	Kecil/ small	Sedang / Medium	Besar / Big	(8)	
1	Banda Baro	0	0	0	0	0	0	0
2	Baktiya	0	0	0	0	0	0	0
3	Baktiya Barat	0	0	0	0	0	0	0
4	Cot Girek	0	0	0	0	0	0	0
5	Dewantara	534	89	28	16	20	25	7
6	Geurudong Pase	0	0	0	0	0	0	0
7	Kuta Makmur	0	0	0	0	0	0	0
8	Langkahan	0	0	0	0	0	0	0
9	Lapang	249	74	18	16	18	22	14
10	Lhoksukon	0	0	0	0	0	0	0
11	Matang Kuli	0	0	0	0	0	0	0
12	Meurah Mulia	0	0	0	0	0	0	0
13	Muara Batu	618	113	24	13	41	35	6
14	Nibong	0	0	0	0	0	0	0
15	Nisam	0	0	0	0	0	0	0
16	Nisam Antara	0	0	0	0	0	0	0
17	Paya Bakong	0	0	0	0	0	0	0
18	Pirak Timu	0	0	0	0	0	0	0
19	Samudera	336	81	23	16	20	22	0
20	Sawang	0	0	0	0	0	0	0
21	Seunuddon	393	212	27	81	74	30	9
22	Simpang Keuramat	0	0	0	0	0	0	0
23	Syamtalira Aron	0	0	0	0	0	0	0
24	Syamtalira Bayu	379	103	34	38	34	35	0
25	Tanah Jambo Aye	345	219	99	12	28	54	0
26	Tanah Luas	0	0	0	0	0	0	0
27	Tanah Pasir	208	64	14	192	18	20	13
	Jumlah	3,062	955	267	384	253	243	49



Lanjutan Tabel/Continued Table 5.72

Kecamatan/ Sub Distric	Kapal Motor							
	Sub Jumlah	Dengan Kapal Motor						
		Ukuran Kapal Motor						
(1)	(9)	< 5 (10)	5-10 (12)	10-20 (13)	20-30 (14)	30-50 (15)	50-100 (16)	>100 (17)
1 Sawang	0	0	0	0	0	0	0	0
2 Nisam	0	0	0	0	0	0	0	0
3 Nisam Antara	0	0	0	0	0	0	0	0
4 Banda Baru	0	0	0	0	0	0	0	0
5 Kuta Makmur	0	0	0	0	0	0	0	0
6 Simpang Kramat	0	0	0	0	0	0	0	0
7 Syamtalira Bayu	276	165	86	0	0	0	0	0
8 Geureudong Pase	0	0	0	0	0	0	0	0
9 Meurah Mulia	0	0	0	0	0	0	0	0
10 Matang Kuli	0	0	0	0	0	0	0	0
11 Paya Bakong	0	0	0	0	0	0	0	0
12 Pirak Timu	0	0	0	0	0	0	0	0
13 Cot Girek	0	0	0	0	0	0	0	0
14 Tanah Jambo Aye	126	120	6	0	0	0	0	0
15 Langkahan	0	0	0	0	0	0	0	0
16 Seunuddon	172	165	7	0	0	0	0	0
17 Baktiya	0	0	0	0	0	0	0	0
18 Baktiya Barat	0	0	0	0	0	0	0	0
19 Lhoksukon	0	0	0	0	0	0	0	0
20 Tanah Luas	0	0	0	0	0	0	0	0
21 Nibong	0	0	0	0	0	0	0	0
22 Samudera	255	195	60	0	0	0	0	0
23 Syamtalira Aron	0	0	0	0	0	0	0	0
24 Tanah Pasir	131	95	36	0	0	0	0	0
25 Lapang	161	108	53	0	0	0	0	0
26 Muara Batu	499	183	193	75	42	6	0	0
27 Dewantara	438	222	143	68	5	0	0	0
Jumlah	2,058	1,253	584	143	47	6	0	0

Sumber : Dinas Kelautan dan Perikanan Kabupaten Aceh Utara

Source : Oceanic and Fishery Services of North Aceh Regency

**Tabel : 5.73 Jumlah Unit Penangkap Perikanan Laut Menurut Jenis Alat Penangkap**  
**Table Number of Marine Fishing Equipment Units by Fishing Equipment Type**  
**2018**

	Kecamatan/ Sub Distric	Pukat Tarik				Jumlah
		Pukat Tarik Udang Ganda	Pukat Tarik Udang Tunggal	Pukat Tarik Beringkai	Pukat Tarik Ikan	
	(1)	(2)	(3)	(4)	(5)	(6)
1	Banda Baro	0	0	0	0	0
2	Baktiya	0	0	0	0	0
3	Baktiya Barat	0	0	0	0	0
4	Cot Girek	0	0	0	0	0
5	Dewantara	0	0	0	0	0
6	Geurudong Pase	0	0	0	0	0
7	Kuta Makmur	0	0	0	0	0
8	Langkahan	0	0	0	0	0
9	Lapang	0	0	16	0	16
10	Lhoksukon	0	0	0	0	0
11	Matang Kuli	0	0	0	0	0
12	Meurah Mulia	0	0	0	0	0
13	Muara Batu	0	0	132	0	132
14	Nibong	0	0	0	0	0
15	Nisam	0	0	0	0	0
16	Nisam Antara	0	0	0	0	0
17	Paya Bakong	0	0	0	0	0
18	Pirak Timu	0	0	0	0	0
19	Samudera	0	0	49	0	49
20	Sawang	0	0	0	0	0
21	Seunuddon	0	0	27	0	27
22	Simpang Keuramat	0	0	0	0	0
23	Syamtalira Aron	0	0	0	0	0
24	Syamtalira Bayu	0	0	12	0	12
25	Tanah Jambo Aye	0	0	4	0	4
26	Tanah Luas	0	0	0	0	0
27	Tanah Pasir	0	0	24	0	24
	Jumlah	0	0	264	0	264

Lanjutan Tabel/Continued Table 5.73

Kecamatan/ Sub Distric	Pukat Kantong			Pukat Cincin		Jumlah
	Payang (Termasuk Lampara)	Dogol (trmsk Lampara Dasar, Cantrang)	Pukat Pantai (Jaring Arad)	Jumlah Pukat Cincin	Jumlah	
(1)	(7)	(8)	(9)	(10)	(11)	(12)
1 Banda Baro	0	0	0	0	0	0
2 Baktiya	0	0	0	0	0	0
3 Baktiya Barat	0	0	0	0	0	0
4 Cot Girek	0	0	0	0	0	0
5 Dewantara	3	0	9	12	2	2
6 Geurudong Pase	0	0	0	0	0	0
7 Kuta Makmur	0	0	0	0	0	0
8 Langkahan	0	0	0	0	0	0
9 Lapang	4	2	1	7	4	4
10 Lhoksukon	0	0	0	0	0	0
11 Matang Kuli	0	0	0	0	0	0
12 Meurah Mulia	0	0	0	0	0	0
13 Muara Batu	11	0	8	19	76	76
14 Nibong	0	0	0	0	0	0
15 Nisam	0	0	0	0	0	0
16 Nisam Antara	0	0	0	0	0	0
17 Paya Bakong	0	0	0	0	0	0
18 Pirak Timu	0	0	0	0	0	0
19 Samudera	3	2	0	5	16	16
20 Sawang	0	0	0	0	0	0
21 Seunuddon	3	2	6	11	4	4
22 Simpang Keuramat	0	0	0	0	0	0
23 Syamtalira Aron	0	0	0	0	0	0
24 Syamtalira Bayu	8	2	2	12	6	6
25 Tanah Jambo Aye	4	1	0	5	0	0
26 Tanah Luas	0	0	0	0	0	0
27 Tanah Pasir	3	5	2	10	4	4
Jumlah	39	14	28	81	112	112

Lanjutan Tabel/Continued Table 5.73

Kecamatan/ Sub Distric	Jaring Insang					Jumlah
	Jaring Insang Hanyut	Jaring Insang Lingkar	Jaring Klitik	Jaring Insang Tetap	Jaring Tiga Lapis	
(1)	(13)	(14)	(15)	(16)	(17)	(18)
1 Banda Baro	0	0	0	0	0	0
2 Baktiya	0	0	0	0	0	0
3 Baktiya Barat	0	0	0	0	0	0
4 Cot Girek	0	0	0	0	0	0
5 Dewantara	59	8	13	18	6	104
6 Geurudong Pase	0	0	0	0	0	0
7 Kuta Makmur	0	0	0	0	0	0
8 Langkahan	0	0	0	0	0	0
9 Lapang	29	25	21	8	26	109
10 Lhoksukon	0	0	0	0	0	0
11 Matang Kuli	0	0	0	0	0	0
12 Meurah Mulia	0	0	0	0	0	0
13 Muara Batu	49	5	56	63	3	176
14 Nibong	0	0	0	0	0	0
15 Nisam	0	0	0	0	0	0
16 Nisam Antara	0	0	0	0	0	0
17 Paya Bakong	0	0	0	0	0	0
18 Pirak Timu	0	0	0	0	0	0
19 Samudera	43	8	52	42	46	191
20 Sawang	0	0	0	0	0	0
21 Seunuddon	49	13	47	96	71	276
22 Simpang Keuramat	0	0	0	0	0	0
23 Syamtalira Aron	0	0	0	0	0	0
24 Syamtalira Bayu	46	6	43	34	55	184
25 Tanah Jambo Aye	41	4	33	42	40	160
26 Tanah Luas	0	0	0	0	0	0
27 Tanah Pasir	24	26	14	6	17	87
Jumlah	340	95	279	309	264	1.287

Lanjutan Tabel/Continued Table 5.73

	Kecamatan/ Sub Distric	Jaring Angkat					Jumlah
		Bagan Perahu/ Rakit	Bagan Tancap	Serok dan Songko	Anco	Jaring Angkat Lainnya	
	(1)	(19)	(20)	(21)	(22)	(23)	(24)
1	Banda Baro	0	0	0	0	0	0
2	Baktiya	0	0	0	0	0	0
3	Baktiya Barat	0	0	0	0	0	0
4	Cot Girek	0	0	0	0	0	0
5	Dewantara	0	0	0	0	0	0
6	Geurudong Pase	0	0	0	0	0	0
7	Kuta Makmur	0	0	0	0	0	0
8	Langkahan	0	0	0	0	0	0
9	Lapang	0	0	31	2	1	34
10	Lhoksukon	0	0	0	0	0	0
11	Matang Kuli	0	0	0	0	0	0
12	Meurah Mulia	0	0	0	0	0	0
13	Muara Batu	0	0	0	0	0	0
14	Nibong	0	0	0	0	0	0
15	Nisam	0	0	0	0	0	0
16	Nisam Antara	0	0	0	0	0	0
17	Paya Bakong	0	0	0	0	0	0
18	Pirak Timu	0	0	0	0	0	0
19	Samudera	0	0	44	9	4	57
20	Sawang	0	0	0	0	0	0
21	Seunuddon	0	0	38	2	1	41
22	Simpang Keuramat	0	0	0	0	0	0
23	Syamtalira Aron	0	0	0	0	0	0
24	Syamtalira Bayu	0	0	49	3	3	55
25	Tanah Jambo Aye	0	0	28	6	3	37
26	Tanah Luas	0	0		0	0	0
27	Tanah Pasir	0	0	27	2	2	31
	Jumlah	0	0	217	24	14	255

Lanjutan Tabel/Continued Table 5.73

Kecamatan/ Sub Distric	Pancing					
	Rawai Tuna	Rawai Hanyut Lain Selain Rawai Tuna	Rawai Tetap	Rawai Tetap Dasar	Huhate	Pancing Tonda
	(24)	(25)	(26)	(27)	(28)	(29)
1 Banda Baro	0	0	0	0	0	0
2 Baktiya	0	0	0	0	0	0
3 Baktiya Barat	0	0	0	0	0	0
4 Cot Girek	0	0	0	0	0	0
5 Dewantara	15	4	44	46	54	62
6 Geurudong Pase	0	0	0	0	0	0
7 Kuta Makmur	0	0	0	0	0	0
8 Langkahan	0	0	0	0	0	0
9 Lapang	4	3	45	55	3	43
10 Lhoksukon	0	0	0	0	0	0
11 Matang Kuli	0	0	0	0	0	0
12 Meurah Mulia	0	0	0	0	0	0
13 Muara Batu	14	1	89	66	67	53
14 Nibong	0	0	0	0	0	0
15 Nisam	0	0	0	0	0	0
16 Nisam Antara	0	0	0	0	0	0
17 Paya Bakong	0	0	0	0	0	0
18 Pirak Timu	0	0	0	0	0	0
19 Samudera	3	2	62	79	17	23
20 Sawang	0	0	0	0	0	0
21 Seunuddon	4	3	85	86	34	24
22 Simpang Keuramat	0	0	0	0	0	0
23 Syamtalira Aron	0	0	0	0	0	0
24 Syamtalira Bayu	5	2	89	74	19	13
25 Tanah Jambo Aye	2	2	44	52	7	8
26 Tanah Luas	0	0	0	0	0	0
27 Tanah Pasir	2	2	29	44	2	34
Jumlah	49	19	487	502	203	260

Lanjutan Tabel/Continued Table 5.73

Kecamatan/ Sub Distric	Pancing				Jumlah
	Pancing Ulur	Pancing Tegak	Pancing cumi	Pancing Lainnya	
(1)	(30)	(31)	(32)	(33)	(34)
1 Banda Baro	0	0	0	0	0
2 Baktiya	0	0	0	0	0
3 Baktiya Barat	0	0	0	0	0
4 Cot Girek	0	0	0	0	0
5 Dewantara	5	4	53	22	309
6 Geurudong Pase	0	0	0	0	0
7 Kuta Makmur	0	0	0	0	0
8 Langkahan	0	0	0	0	0
9 Lapang	0	3	40	6	203
10 Lhoksukon	0	0	0	0	0
11 Matang Kuli	0	0	0	0	0
12 Meurah Mulia	0	0	0	0	0
13 Muara Batu	2	5	62	23	382
14 Nibong	0	0	0	0	0
15 Nisam	0	0	0	0	0
16 Nisam Antara	0	0	0	0	0
17 Paya Bakong	0	0	0	0	0
18 Pirak Timu	0	0	0	0	0
19 Samudera	0	2	11	9	208
20 Sawang	0	0	0	0	0
21 Seunuddon	0	4	35	12	287
22 Simpang Keuramat	0	0	0	0	0
23 Syamtalira Aron	0	0	0	0	0
24 Syamtalira Bayu	0	3	42	6	253
25 Tanah Jambo Aye	0	3	12	8	138
26 Tanah Luas	0	0	0	0	0
27 Tanah Pasir	0	4	29	7	153
Jumlah	7	28	284	93	1.933

Lanjutan Tabel/Continued Table 5.73

Kecamatan/ Sub Distric	Perangkap					Jumlah	
	Sero Termasuk Kelong	Jermal	Bubu Termasuk Bubu Ambal	Perangkap Lainya	Jaring Perangkap		
(1)	(35)	(36)	(37)	(38)	(39)	(40)	
1	Banda Baro	0	0	0	0	0	0
2	Baktiya	0	0	0	0	0	0
3	Baktiya Barat	0	0	0	0	0	0
4	Cot Girek	0	0	0	0	0	0
5	Dewantara	0	0	0	83	19	102
6	Geurudong Pase	0	0	0	0	0	0
7	Kuta Makmur	0	0	0	0	0	0
8	Langkahan	0	0	0	0	0	0
9	Lapang	0	0	13	54	18	85
10	Lhoksukon	0	0	0	0	0	0
11	Matang Kuli	0	0	0	0	0	0
12	Meurah Mulia	0	0	0	0	0	0
13	Muara Batu	0	0	0	94	12	106
14	Nibong	0	0	0	0	0	0
15	Nisam	0	0	0	0	0	0
16	Nisam Antara	0	0	0	0	0	0
17	Paya Bakong	0	0	0	0	0	0
18	Pirak Timu	0	0	0	0	0	0
19	Samudera	0	0	62	51	37	150
20	Sawang	0	0	0	0	0	0
21	Seunuddon	0	0	112	65	30	207
22	Simpang Keuramat	0	0	0	0	0	0
23	Syamtalira Aron	0	0	0	0	0	0
24	Syamtalira Bayu	0	0	34	39	17	90
25	Tanah Jambo Aye	0	0	152	43	37	232
26	Tanah Luas	0	0	0	0	0	0
27	Tanah Pasir	0	0	2	43	20	65
	Jumlah	0	0	375	472	190	1,037



Lanjutan Tabel/Continued Table 5.73

Alat Pengumpul Dan Penangkap						
	Kecamatan	Alat Pengumpul Rumput Laut	Alat Penangkap Kerang	Alat Penangkap Teripang	Alat Penangkap Kepiting	Jumlah
(1)	(41)	(42)	(43)	(44)	(45)	(46)
1	Banda Baro	0	0	0	0	0
2	Baktiya	0	0	0	0	0
3	Baktiya Barat	0	0	0	0	0
4	Cot Girek	0	0	0	0	0
5	Dewantara	0	4	0	29	33
6	Geurudong Pase	0	0	0	0	0
7	Kuta Makmur	0	0	0	0	0
8	Langkahan	0	0	0	0	0
9	Lapang	0	17	0	44	61
10	Lhoksukon	0	0	0	0	0
11	Matang Kuli	0	0	0	0	0
12	Meurah Mulia	0	0	0	0	0
13	Muara Batu	0	6	0	38	44
14	Nibong	0	0	0	0	0
15	Nisam	0	0	0	0	0
16	Nisam Antara	0	0	0	0	0
17	Paya Bakong	0	0	0	0	0
18	Pirak Timu	0	0	0	0	0
19	Samudera	0	10	0	81	91
20	Sawang	0	0	0	0	0
21	Seunuddon	0	11	0	76	87
22	Simpang Keuramat	0	0	0	0	0
23	Syamtalira Aron	0	0	0	0	0
24	Syamtalira Bayu	0	7	0	44	51
25	Tanah Jambo Aye	0	16	0	112	128
26	Tanah Luas	0	0	0	0	0
27	Tanah Pasir	0	23	0	56	79
	Jumlah	0	94	0	480	574

Lanjutan Tabel/Continued Table 5.73

Kecamatan/ Sub Distric	Lain-lain			Jumlah
	Muroami	Jala Tebar	Garpu dan Tombak, dll	
(1)	(45)	(46)	(47)	(48)
1 Banda Baro	0	0	0	0
2 Baktiya	0	0	0	0
3 Baktiya Barat	0	0	0	0
4 Cot Girek	0	0	0	0
5 Dewantara	1	53	12	66
6 Geurudong Pase	0	0	0	0
7 Kuta Makmur	0	0	0	0
8 Langkahan	0	0	0	0
9 Lapang	2	38	19	59
10 Lhoksukon	0	0	0	0
11 Matang Kuli	0	0	0	0
12 Meurah Mulia	0	0	0	0
13 Muara Batu	1	55	15	71
14 Nibong	0	0	0	0
15 Nisam	0	0	0	0
16 Nisam Antara	0	0	0	0
17 Paya Bakong	0	0	0	0
18 Pirak Timu	0	0	0	0
19 Samudera	2	58	24	84
20 Sawang	0	0	0	0
21 Seunuddon	2	79	32	113
22 Simpang Keuramat	0	0	0	0
23 Syamtalira Aron	0	0	0	0
24 Syamtalira Bayu	1	58	21	80
25 Tanah Jambo Aye	2	95	46	143
26 Tanah Luas	0	0	0	0
27 Tanah Pasir	2	81	16	99
Jumlah	13	517	185	715

Sumber : Dinas Kelautan dan Perikanan Kabupaten Aceh Utara  
 Source : Oceanic and Fishery Services of North Aceh Regency

Tabel : 5.74  
TableLuas Jaringan Irigasi  
Irrigation Network Area  
2017

Nama Daerah Irigasi/ <i>Irrigation</i>	Luas Potensial / (Ha)	Luas Fungsional / (Ha)	Tingkat Jaringan / <i>Network Level</i>
(1)	(2)	(3)	(4)
1. Krueng Tuan	2.265	1.731	TEKNIS
2. Krueng Pase Kiri	3.552	3.343	SEMI TEKNIS
3. Krueng Pase Kanan	5.839	5.579	SEMI TEKNIS
4. Alue Ubay	4.144	2.743	TEKNIS
5. Jambo Aye	17.004	15.458	TEKNIS
6. Buloh Blang Ara	2.100	900	SEMI TEKNIS
7. Jamuan	4.500	140	TEKNIS
8. Mbang	874,35	128	SEMI TEKNIS
9. Irigasi Desa	-	6.849	SEDERHANA
10. Tadah Hujan	3.895	3.637	TADAH HUJAN
<b>Jumlah/Total</b>	<b>44.173</b>	<b>40.508</b>	

Sumber : Dinas Pengairan dan Energi Sumber Daya Mineral (ESDM) Kabupaten Aceh Utara  
 Source : *Irrigating and Energy and Mineral Resources of North Aceh Regency*

Tabel : 5.75  
TablePanjang Jaringan Irigasi  
Irrigation Network Distance  
2017

Nama Daerah Irigasi/ Irrigation	Panjang Saluran / Length of Channel (m)					
	Pembawa / Carrier			Pembuang / Waster		
	Baik	Rusak	Jumlah	Baik	Rusak	Jumlah
(1)	(2)	(3)	(4)	(5)	(6)	(7)
1. Krueng Tuan	23.410	10.033	33.443	20.693	1.089	21.782
2. Krueng Pase Kiri	56.230	14.850	71.080	6.480	4.320	10.800
3. Krueng Pase Kanan	63.418	11.191	74.609	48.835	2.668	51.503
4. Alue Ubay	31.273	4.987	36.260	6.650	6.500	13.150
5. Jambo Aye	107.747	71.832	179.579	111.061	19.599	130.660
6. Buloh Blang Ara	8.263	5.508	13.771	4.300	1.000	5.300
7. Jamuan	4.700	6.300	11.000	-	-	-
8. Mbang	8.839	4.760	13.599	3.000	-	3.000
9. Irigasi Desa	21.432	7.118	28.550	1.138	-	1.138
10. Tadah Hujan	980	17.500		-	-	-
Jumlah/Total	326.292	154.079	461.891	202.157	35.176	237.333

Lanjutan Tabel/Continued Table 5.75

Nama Daerah Irigasi/ <i>Irrigation</i>	Jalan Inspeksi / <i>Road Inspection</i> (m)		
	Baik / <i>Good</i>	Rusak / <i>Bad</i>	Jumlah / <i>Total</i>
(1)	(8)	(9)	(10)
1. Krueng Tuan	393	7.907	8.300
2. Krueng Pase Kiri	53.580	1.500	55.080
3. Krueng Pase Kanan	36.644	23.399	60.043
4. Alue Ubay	6.489	3.845	10.334
5. Jambo Aye Langkahan	129.274	32.319	161.593
6. Buloh Blang Ara	1.700	-	1.700
7. Jamuan	200	-	200
8. Mbang	4.000	1.200	5.200
9. Irigasi Desa	-	-	-
9. Tadah Hujan	-	-	-
<b>Jumlah/Total</b>	<b>232280,0,0</b>	<b>70170,0,0</b>	<b>302450,0,0</b>

Sumber : Dinas Pengairan dan Energi Sumber Daya Mineral (ESDM) Kabupaten Aceh Utara  
 Source : *Irrigating and Energy and Mineral Resources of North Aceh Regency*

**Tabel : 5.76 Ternak Masuk Kerbau/Buffalo dan Sapi/Cow Antar Provinsi**  
**Table Menurut Kecamatan (Ekor/Tail)**  
**Livestock Entry Buffalo and Cow Inter-Provincial By Districts**  
**2018**

Kecamatan/ Sub Distric	Kerbau/Buffalo (Ekor/Tail)			Sapi/Cow (Ekor/Tail)		
	Jantan/ Male	Betina/ Female	Bakalan Potong	jantan/ Male	Betina/ Female	Bakalan Potong
(1)	(2)	(3)	(4)	(5)	(6)	(7)
1 Sawang	14	13	-	91	66	63
2 Nisam	12	8	-	47	50	25
3 Nisam Antara	4	2	-	28	25	7
4 Banda Baro	2	8	-	45	46	9
5 Kuta Makmur	12	16	-	54	41	23
6 Simpang Kramat	-	-	-	46	45	3
7 Syamtalira Bayu	-	-	-	47	36	15
8 Geureudong Pase	1	1	-	6	2	1
9 Meurah Mulia	5	10	-	33	36	17
10 Matang Kuli	16	14	-	76	52	37
11 Paya Bakong	4	4	-	31	30	11
12 Pirak Timu	-	2	-	24	22	5
13 Cot Girek	18	18	-	78	60	34
14 Tanah Jambo Aye	33	31	-	190	185	130
15 Langkahan	-	-	-	27	23	10
16 Seunuddon	1	-	-	29	25	12
17 Baktiya	16	7	-	117	99	68
18 Baktiya Barat	1	2	-	65	34	37
19 Lhoksukon	17	11	-	136	102	77
20 Tanah Luas	-	1	-	119	51	34
21 Nibong	-	1	-	39	23	4
22 Samudera	-	2	-	138	90	83
23 Syamtalira Aron	-	2	-	50	30	22
24 Tanah Pasir	-	-	-	39	27	15
25 Lapang	-	-	-	1	1	-
26 Muara Batu	7	11	-	56	35	36
27 Dewantara	-	5	-	182	119	89
<b>Jumlah/Total</b>	<b>163</b>	<b>169</b>	<b>0</b>	<b>1,794</b>	<b>1,355</b>	<b>867</b>

Sumber : Dinas Perkebunan Peternakan Dan Kesehatan Hewan Kabupaten Aceh Utara  
 Source : Estate and Husbandary Service of North Aceh Regency

**Tabel : 5.77 Ternak Masuk Kambing dan Domba Antar Kabupaten**  
**Table Menurut Kecamatan (Ekor/Tail)**  
**Livestock Entry Goat and Sheep Between Districts By Districts**  
**2018**

Kecamatan/ Sub Distric	Kambing /Goat	Domba/ Sheep
(1)	(2)	(3)
1 Sawang	320	190
2 Nisam	315	105
3 Nisam Antara	230	80
4 Banda Baro	245	65
5 Kuta Makmur	300	100
6 Simpang Kramat	295	90
7 Syamtalira Bayu	265	90
8 Geureudong Pase	230	0
9 Meurah Mulia	290	0
10 Matang Kuli	345	175
11 Paya Bakong	310	86
12 Pirak Timu	180	80
13 Cot Girek	425	150
14 Tanah Jambo Aye	1,275	445
15 Langkahan	270	0
16 Seunuddon	280	90
17 Baktiya	515	250
18 Baktiya Barat	300	170
19 Lhoksukon	1,450	365
20 Tanah Luas	260	100
21 Nibong	350	100
22 Samudera	900	300
23 Syamtalira Aron	1,290	315
24 Tanah Pasir	330	70
25 Lapang	220	35
26 Muara Batu	395	170
27 Dewantara	1,520	330
<b>Jumlah/Total</b>	<b>13,105</b>	<b>3,951</b>

Sumber : Dinas Perkebunan Peternakan Dan Kesehatan Hewan Kab. Aceh Utara  
 Source : Estate and Husbandary Service of North Aceh Regency

**Tabel : 5.78 Ternak Masuk Unggas Antar Provinsi Menurut Kecamatan (Ekor/Tail)**  
**Table Livestock Entry of Poultry Between Provinces By Districts**  
**2018**

Kecamatan/ Sub Distric	Jenis Unggas / Kind of Poultry				
	Ayam Buras/ Local Chicken	Ayam Pedaging/ Broiler	Ayam Petelur/ Gallus SP	Itik/Duck Anas Moscha	Itik Manila/ Duck Cairina Moschata
(1)	(2)	(3)	(4)	(5)	(6)
1 Sawang	-	119,550	5,250	520	100
2 Nisam	-	4,300	800	90	25
3 Nisam Antara	-	3,450	1,100	80	60
4 Banda Baro	-	9,600	1,600	200	-
5 Kuta Makmur	-	3,950	1,100	25	-
6 Simpang Kramat	-	3,350	100	80	-
7 Syamtalira Bayu	-	4,100	1,100	-	-
8 Geureudong Pase	-	2,000	-	-	-
9 Meurah Mulia	-	2,350	-	-	-
10 Matang Kuli	-	4,750	1,200	-	10
11 Paya Bakong	-	2,750	700	20	10
12 Pirak Timu	-	1,900	-	100	20
13 Cot Girek	-	6,550	1,700	25	25
14 Tanah Jambo Aye	-	99,000	1,900	-	-
15 Langkahan	-	-	-	-	-
16 Seunuddon	-	3,150	-	-	-
17 Baktiya	-	38,000	1,800	-	-
18 Baktiya Barat	-	2,750	750	280	-
19 Lhoksukon	-	37,000	-	40	-
20 Tanah Luas	-	4,200	800	300	-
21 Nibong	-	2,300	-	20	-
22 Samudera	-	41,800	2,350	-	-
23 Syamtalira Aron	-	31,200	-	-	-
24 Tanah Pasir	-	4,000	-	-	-
25 Lapang	-	2,500	-	-	-
26 Muara Batu	-	78,000	-	-	-
27 Dewantara	2,000	102,000	-	-	-
<b>Jumlah/Total</b>	<b>2,000</b>	<b>614,500</b>	<b>22,250</b>	<b>1,780</b>	<b>250</b>

Sumber : Dinas Perkebunan Peternakan Dan Kesehatan Hewan Kabupaten Aceh Utara  
 Source : Estate and Husbandary Service of North Aceh Regency



**Tabel : 5.79 Ternak Keluar Kerbau/Buffalo dan Sapi/Cow Antar Kabupaten**  
**Table Menurut Kecamatan (Ekor/Tail)**  
**Livestock Out Buffalo and Cow Between Districts By Districts**  
**2018**

	Kecamatan/ Sub Distric	Kerbau/Buffalo(Ekor/Tail)			Sapi/Cow (Ekor/Tail)		
		Jantan/ Male	Betina/ Female	Bakalan Potong	Jantan/ Male	Betina/ Female	Bakalan Potong
	(1)	(2)	(3)	(4)	(5)	(6)	(7)
1	Sawang	-	1	-	78	57	36
2	Nisam	-	1	-	33	29	9
3	Nisam Antara	-	-	-	3	3	-
4	Banda Baro	3	3	-	111	74	31
5	Kuta Makmur	-	-	-	7	7	4
6	Simpang Kramat	4	1	-	17	9	6
7	Syamtalira Bayu	1	-	-	25	20	5
8	Geureudong Pase	-	-	-	-	-	-
9	Meurah Mulia	1	2	-	4	4	-
10	Matang Kuli	1	1	-	27	29	3
11	Paya Bakong	1	1	-	11	16	-
12	Pirak Timu	-	1	-	1	2	-
13	Cot Girek	-	-	-	46	33	8
14	Tanah Jambo Aye	1	3	-	128	88	68
15	Langkahan	-	-	-	-	-	-
16	Seunuddon	-	1	-	2	3	-
17	Baktiya	1	2	-	16	8	10
18	Baktiya Barat	-	1	-	67	32	7
19	Lhoksukon	1	1	-	97	72	70
20	Tanah Luas	-	1	-	3	4	-
21	Nibong	-	-	-	2	6	-
22	Samudera	3	1	-	72	57	60
23	Syamtalira Aron	-	2	-	2	4	16
24	Tanah Pasir	-	-	-	-	3	-
25	Lapang	-	-	-	2	2	-
26	Muara Batu	1	-	-	50	46	19
27	Dewantara	5	4	-	114	77	43
	<b>Jumlah/Total</b>	<b>23</b>	<b>27</b>	<b>-</b>	<b>918</b>	<b>685</b>	<b>395</b>

Sumber : Dinas Perkebunan Peternakan Dan Kesehatan Hewan Kabupaten Aceh Utara  
 Source : Estate and Husbandary Service of North Aceh Regency

**Tabel : 5.80 Ternak keluar Kambing dan Domba Antar Kabupaten**  
**Table Menurut Kecamatan (Ekor/Tail)**  
**Livestock Out Goat and Sheep Between Districts By Districts**  
**2018**

Kecamatan/ Sub Distric	Kambing/Goat	Domba/Sheep
(1)	(2)	(3)
1 Sawang	-	-
2 Nisam	-	-
3 Nisam Antara	-	-
4 Banda Baro	15	-
5 Kuta Makmur	-	-
6 Simpang Kramat	-	-
7 Syamtalira Bayu	20	-
8 Geureudong Pase	-	-
9 Meurah Mulia	-	-
10 Matang Kuli	-	-
11 Paya Bakong	-	-
12 Pirak Timu	-	-
13 Cot Girek	-	-
14 Tanah Jambo Aye	-	-
15 Langkahan	-	-
16 Seunuddon	-	-
17 Baktiya	-	-
18 Baktiya Barat	-	-
19 Lhoksukon	-	-
20 Tanah Luas	-	-
21 Nibong	-	-
22 Samudera	-	-
23 Syamtalira Aron	-	-
24 Tanah Pasir	-	-
25 Lapang	-	-
26 Muara Batu	-	-
27 Dewantara	-	-
<b>Jumlah/Total</b>	<b>35</b>	<b>0</b>

Sumber : Dinas Perkebunan Peternakan Dan Kesehatan Hewan Kab. Aceh Utara  
 Source : Estate and Husbandary Service of North Aceh Regency

**Tabel : 5.81 Ternak Keluar Unggas Antar Kabupaten Menurut Kecamatan (Ekor/Tail)**  
**Table Poultry Livestock Out Between Districts By Districts**  
**2018**

Kecamatan/ Sub Distric	Jenis Ternak / Kind of Poultry				
	Ayam Buras/ Local Chicken	Ayam Pedaging/ Broiler	Ayam Petelur/ Gallus SP	Itik/ DuckAnas	Itik Manila/Duk Cairina
(1)	(2)	(3)	(4)	(5)	(6)
1 Sawang	-	30,000	200	-	-
2 Nisam	-	1,550	-	-	-
3 Nisam Antara	-	1,350	-	-	-
4 Banda Baro	-	6,250	-	-	-
5 Kuta Makmur	-	1,550	-	-	-
6 Simpang Kramat	-	800	50	-	-
7 Syamtalira Bayu	-	2,950	-	-	-
8 Geureudong Pase	-	100	-	-	-
9 Meurah Mulia	-	2,150	50	-	-
10 Matang Kuli	-	2,850	50	-	-
11 Paya Bakong	-	100	100	-	-
12 Pirak Timu	-	500	-	-	-
13 Cot Girek	-	2,950	-	-	-
14 Tanah Jambo Aye	-	53,200	400	-	-
15 Langkahan	-	-	-	-	-
16 Seunuddon	-	100	100	-	-
17 Baktiya	-	24,950	-	-	-
18 Baktiya Barat	-	1,000	50	-	-
19 Lhoksukon	-	51,000	100	-	-
20 Tanah Luas	-	1,000	50	-	-
21 Nibong	-	150	-	-	-
22 Samudera	-	21,200	-	-	-
23 Syamtalira Aron	-	9,450	-	-	-
24 Tanah Pasir	-	-	-	-	-
25 Lapang	-	-	-	-	-
26 Muara Batu	-	53,800	-	-	-
27 Dewantara	-	60,500	200	-	-
<b>Jumlah/Total</b>	<b>-</b>	<b>329,450</b>	<b>1,350</b>	<b>-</b>	<b>-</b>

Sumber : Dinas Perkebunan Peternakan Dan Kesehatan Hewan Kabupaten Aceh Utara

Source : Estate and Husbandary Service of North Aceh Regency

**Tabel : 5.82 Ternak Keluar Kerbau/Buffalo dan Sapi/Cow Antar Provinsi**  
**Table Menurut Kecamatan(Ekor/Tail)**  
**Livestock Out of Buffalo and Cow Between Provinces By Districts**  
**2018**

Kecamatan/ Sub Distric	Kerbau/Buffalo(Ekor/Tail)			Sapi/Cow (Ekor/Tail)		
	Jantan/ Male	Betina/ Female	Bakalan Potong	Jantan/ Male	Betina/ Female	Bakalan Potong
(1)	(2)	(3)	(4)	(5)	(6)	(7)
1 Sawang	-	-	-	56	60	50
2 Nisam	-	-	-	21	28	13
3 Nisam Antara	-	-	-	10	10	1
4 Banda Baro	-	-	-	62	42	4
5 Kuta Makmur	-	-	-	14	12	2
6 Simpang Kramat	-	-	-	19	11	6
7 Syamtalira Bayu	-	-	-	15	12	-
8 Geureudong Pase	-	-	-	-	-	-
9 Meurah Mulia	-	1	-	16	11	6
10 Matang Kuli	-	1	-	20	18	-
11 Paya Bakong	-	-	-	18	6	6
12 Pirak Timu	-	-	-	4	1	-
13 Cot Girek	-	-	-	26	26	-
14 Tanah Jambo Aye	1	3	-	101	88	98
15 Langkahan	-	-	-	1	1	-
16 Seunuddon	-	-	-	1	3	-
17 Baktiya	-	2	-	22	3	-
18 Baktiya Barat	-	-	-	32	17	2
19 Lhoksukon	1	1	-	120	66	50
20 Tanah Luas	-	2	-	3	3	-
21 Nibong	-	-	-	1	3	-
22 Samudera	-	2	-	76	44	50
23 Syamtalira Aron	-	-	-	15	7	22
24 Tanah Pasir	-	-	-	1	1	-
25 Lapang	-	1	-	-	2	-
26 Muara Batu	-	2	-	52	33	-
27 Dewantara	3	3	-	83	67	59
<b>Jumlah/Total</b>	<b>5</b>	<b>18</b>	<b>-</b>	<b>789</b>	<b>575</b>	<b>369</b>

Sumber : Dinas Perkebunan Peternakan Dan Kesehatan Hewan Kabupaten Aceh Utara  
 Source : Estate and Husbandary Service of North Aceh Regency

**Tabel : 5.83 Jumlah Konsumsi Daging Unggas Menurut Kecamatan (Kg)**  
**Table The Amount of Consumption of Poultry Meat By District**  
**2018**

Kecamatan/ Sub Distric	Produksi (kg)				
	Ayam Buras/ Local Chicken	Ayam Pedaging/ Broiler	Ayam Petelur/ Gallus SP	Itik /Duck Anas Moscha	Itik Manila /Duck
(1)	(2)	(3)	(4)	(5)	(6)
1 Sawang	156	468	68	61	20
2 Nisam	100	270	54	48	11
3 Nisam Antara	92	185	13	25	6
4 Banda Baro	82	160	62	25	9
5 Kuta Makmur	108	275	76	39	4
6 Simpang Kramat	90	183	36	31	5
7 Syamtalira Bayu	118	293	63	36	12
8 Geureudong Pase	42	146	-	20	-
9 Meurah Mulia	90	235	36	33	5
10 Matang Kuli	108	378	85	46	13
11 Paya Bakong	78	183	42	29	4
12 Pirak Timu	82	168	13	24	2
13 Cot Girek	116	468	104	43	11
14 Tanah Jambo Aye	248	7,215	247	256	79
15 Langkahan	98	233	-	25	7
16 Seunuddon	102	248	68	29	8
17 Baktiya	118	778	101	48	15
18 Baktiya Barat	112	405	65	35	12
19 Lhoksukon	252	5,750	169	95	17
20 Tanah Luas	110	265	65	37	7
21 Nibong	88	160	46	25	-
22 Samudera	174	4,000	150	92	19
23 Syamtalira Aron	92	198	59	33	2
24 Tanah Pasir	92	170	46	24	5
25 Lapang	64	130	-	22	2
26 Muara Batu	152	2,350	137	55	2
27 Dewantara	1,564	5,625	319	81	480
<b>Jumlah/Total</b>	<b>4,528</b>	<b>30,939</b>	<b>2,124</b>	<b>1,317</b>	<b>757</b>

Sumber : Dinas Perkebunan Peternakan Dan Kesehatan Hewan Kabupaten Aceh Utara

Source : Estate and Husbandary Service of North Aceh Regency

**Tabel : 5.84** Jumlah Produksi Per Jenis Komoditas Air Tawar Yang  
**Table** Dibudidayakan Dalam Kabupaten Aceh Utara  
*Number of Production by Kinds of Cultivated Comodity*  
*Fresh Water In District Of North Aceh*  
 2018  
 (Ton)

	Kecamatan/ Sub Distric	Mas	NILA	GURAMI	LELE
	(1)	(2)	(3)	(4)	(5)
1	Banda Baro	0	16.40	2.50	14.50
2	Baktiya	0	6.45	0	13.70
3	Baktiya Barat	0	8.50	0	65.30
4	Cot Girek	2.01	8.16	0	16.00
5	Dewantara	0	21.34	4.00	11.40
6	Geurudong Pase	0	8.09	2.80	5.00
7	Kuta Makmur	0	17.68	4.00	12.00
8	Langkahan	0.30	6.80	0	16.92
9	Lapang	0	4.78	0	22.00
10	Lhoksukon	1.65	8.67	0	22.68
11	Matang Kuli	0	7.57	1.35	15.00
12	Meurah Mulia	0	5.89	0.00	8.00
13	Muara Batu	0	21.25	3.80	15.95
14	Nibong	0	4.35	0	8.00
15	Nisam	0	4.00	2.05	1.44
16	Nisam Antara	0	4.60	0	5.10
17	Paya Bakong	0.20	2.16	1.80	6.00
18	Pirak Timu	0	3.16	1.56	3.00
19	Samudera	0	3.99	0	15.00
20	Sawang	0	5.15	0	20.93
21	Seunuddon	0	0.00	0	18.10
22	Simpang Keuramat	10.00	11.70	2.50	11.70
23	Syamtalira Aron	0	2.65	0	4.65
24	Syamtalira Bayu	0	4.00	0	8.00
25	Tanah Jambo Aye	0.80	7.15	2.40	9.67
26	Tanah Luas	0	12.96	2.31	11.00
27	Tanah Pasir	0	4.50	0	5.23
Jumlah/Total		14.96	211.945	31.072	31.072

Lanjutan Tabel / Continued Table 5.84

	Kecamatan/ Sub Distric	BAWAL	BETUTU	UDANG GALAH	Lainnya	Jumlah/ Total
	(1)	(6)	(7)	(8)	(8)	(9)
1	Sawang	0	0	0	13.67	47.07
2	Nisam	0	0	1.40	64.60	86.15
3	Nisam Antara	0	0	1.65	224.07	299.52
4	Banda Baro	0	0	0.00	3.50	29.67
5	Kuta Makmur	0	0	0	28.00	64.74
6	Simpang Kramat	1.80	0	0	87.98	105.67
7	Syamtalira Bayu	0	0	10.00	28.68	72.36
8	Geureudong Pase	0	5.75	0	9.35	39.12
9	Meurah Mulia	0	0	2.60	85.00	114.38
10	Matang Kuli	0	0	0	17.89	50.89
11	Paya Bakong	0	0	0	15.80	39.72
12	Pirak Timu	0	0	0	22.09	35.98
13	Cot Girek	0	0	0	12.00	53.00
14	Tanah Jambo Aye	0	0	0	15.56	27.91
15	Langkahan	0	0	0	12.89	20.38
16	Seunuddon	0	0	0	8.26	17.96
17	Baktiya	0	0	0	4.09	14.25
18	Baktiya Barat	0	0	0	11.15	18.87
19	Lhoksukon	0	0	2.09	81.44	102.52
20	Tanah Luas	0	0	0	2.25	28.33
21	Nibong	0	0	2.50	20.00	40.60
22	Samudera	70.00	0	0	2.90	108.80
23	Syamtalira Aron	0	0	0	2.30	9.60
24	Tanah Pasir	0	0	0	15.70	27.70
25	Lapang	0	0	0	15.88	35.90
26	Muara Batu	0	0	0	6.70	32.97
27	Dewantara	0	0	0	11.89	21.62
	Jumlah/Total	71.8	5.75	20.24	823.64	823.64

Sumber : Dinas Kelautan dan Perikanan Kabupaten Aceh Utara

Source : Oceanic and Fishery Services of North Aceh Regency

Tabel : 5.85

## Produksi Perikanan Laut Menurut Jenis Binatang Lunak

Table

Dalam Kabupaten Aceh Utara

Marine Fisheries Production By Type Soft Animals In Distric of North Aceh

2018

(Ton)

Kecamatan/ Sub Distric	Jumlah Produksi/ Production (Ton)	Nilai Produksi/ Production Value (000 Rp)
(1)	(2)	(3)
1 Banda Baro	0	0
2 Baktiya	0	0
3 Baktiya Barat	0	0
4 Cot Girek	0	0
5 Dewantara	5.70	142,500
6 Geurudong Pase	0	0
7 Kuta Makmur	0	0
8 Langkahan	0	0
9 Lapang	5.00	119,000
10 Lhoksukon	0	0
11 Matang Kuli	0	0
12 Meurah Mulia	0	0
13 Muara Batu	9.50	246,000
14 Nibong	0	0
15 Nisam	0	0
16 Nisam Antara	0	0
17 Paya Bakong	0	0
18 Pirak Timu	0	0
19 Samudera	3.80	96,000
20 Sawang	0	0
21 Seunuddon	5.00	123,000
22 Simpang Keuramat	0	0
23 Syamtalira Aron	0	0
24 Syamtalira Bayu	4.30	107,000
25 Tanah Jambo Aye	1.80	52,500
26 Tanah Luas	0	0
27 Tanah Pasir	4.70	121,000
Jumlah/Total	39.80	1.007.000

Sumber : Dinas Kelautan dan Perikanan Kabupaten Aceh Utara

Source : Oceanic and Fishery Services of North Aceh Regency



**Tabel 5.86** JUMLAH PRODUKSI PER JENIS KOMODITAS AIR PAYAU YANG DIBUDIDAYAKAN  
DALAM KABUPATEN ACEH UTARA  
*Number of Production by Kinds of Cultivated Comodity  
Brackish Water In District Of North Aceh  
2018 (Ton)*

Kecamatan/ Sub Distric	Bandeng	Kerapu	Kakap	BAWAL	MUJAIR	IKAN LAINYA
(1)	(2)	(3)	(4)	(5)	(6)	(7)
1 Banda Baro	0	0	0	0	0	0
2 Baktiya	44.60	0	15.80	27.01	60.80	70.80
3 Baktiya Barat	426.36	0	40.56	42.08	157.77	147.57
4 Cot Girek	0	0	0	0	0	0
5 Dewantara	62.50	106.08	36.98	54.99	68.76	60.26
6 Geurudong Pase	0	0	0	0	0	0
7 Kuta Makmur	0	0	0	0	0	0
8 Langkahan	0	0	0	0	0	0
9 Lapang	288.90	20.55	24.00	36.88	72.49	80.76
10 Lhoksukon	35.23	0	0	0	52.12	50.79
11 Matang Kuli	0	0	0	0	0	0
12 Meurah Mulia	0	0	0	0	0	0
13 Muara Batu	25.66	0.00	15.78	45.90	88.77	90.12
14 Nibong	0	0	0	0	0	0
15 Nisam	13.00	0	0	0	45.33	43.34
16 Nisam Antara	0	0	0	0	0	0
17 Paya Bakong	0	0	0	0	0	0
18 Pirak Timu	0	0	0	0	0	0
19 Samudera	58.53	20.87	38.90	52.55	88.55	90.32
20 Sawang	0	0	0	0	0	0
21 Seunuddon	680.89	189.89	60.87	58.40	172.80	167.88
22 Simpang Keuramat	0	0	0	0	0	0
23 Syamtalira Aron	78.87	0	15.06	35.50	25.68	30.23
24 Syamtalira Bayu	216.73	190.89	82.90	45.66	87.99	88.99
25 Tanah Jambo Aye	720.70	35.00	42.88	63.94	137.82	132.28
26 Tanah Luas	0	0	0	0	0	0
27 Tanah Pasir	80.34	22.21	16.60	25.00	112.11	117.65
<b>Jumlah/Total</b>	<b>2,732.31</b>	<b>585.49</b>	<b>390.33</b>	<b>487.91</b>	<b>1,170.99</b>	<b>1,170.99</b>

Lanjutan Tabel/Continued Table 5.86

	Kecamatan/ Sub Distric	Udang Windu	Udang Putih	VANAME	UDANG LAINYA	Kepinging	Jumlah/ Total
	(1)	(7)	(8)	(9)	(10)	(11)	(12)
1	Banda Baro	0	0	0	0	0	0
2	Baktiya	6.00	2.90	5.00	71.45	82.85	387.21
3	Baktiya Barat	40.79	0	0	81.33	165.12	1,101.58
4	Cot Girek	0	0	0	0	0	0
5	Dewantara	0	0	158.00	67.35	85.22	700.14
6	Geurudong Pase	0	0	0	0	0	0
7	Kuta Makmur	0	0	0	0	0	0
8	Langkahan	0	0	0	0	0	0
9	Lapang	31.67	0.20	25.10	79.67	97.21	757.43
10	Lhoksukon	32.67	0	32.68	62.11	65.11	330.70
11	Matang Kuli	0	0	0	0	0	0
12	Meurah Mulia	0	0	0	0	0	0
13	Muara Batu	0	0	526.63	85.73	64.32	942.91
14	Nibong	0	0	0	0	0	0
15	Nisam	0	0	7.60	59.80	14.11	183.18
16	Nisam Antara	0	0	0	0	0	0
17	Paya Bakong	0	0	0	0	0	0
18	Pirak Timu	0	0	0	0	0	0
19	Samudera	0	0	0	83.22	98.20	531.14
20	Sawang	0	0	0	0	0	0
21	Seunuddon	50.66	191.06	10.95	112.15	98.79	1,794.34
22	Simpang Keuramat	0	0	0	0	0	0
23	Syamtalira Aron	0	0	0	10.22	17.77	213.33
24	Syamtalira Bayu	5.35	0	5.20	79.66	88.72	892.09
25	Tanah Jambo Aye	28.03	1.00	9.50	95.74	98.33	1,365.22
26	Tanah Luas	0	0	0	0	0	0
27	Tanah Pasir	0	0	0	87.40	97.66	558.97
	<b>Jumlah/Total</b>	<b>195.17</b>	<b>195.16</b>	<b>780.66</b>	<b>975.83</b>	<b>1,073.41</b>	<b>9758.241</b>

Sumber : Dinas Kelautan dan Perikanan Kabupaten Aceh Utara

Source : Oceanic and Fishery Services of North Aceh Regency

<https://acehutarakab.bps.go.id>

# INDUSTRI, PERTAMBANGAN, ENERGI DAN KONSTRUKSI

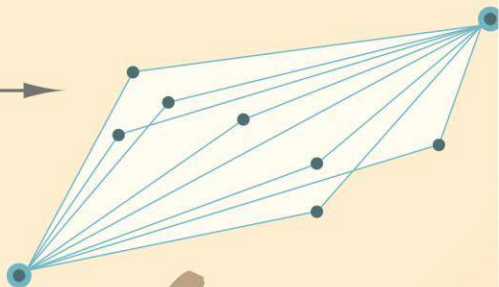

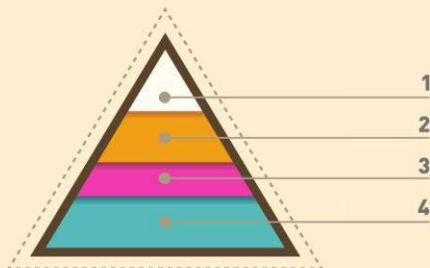
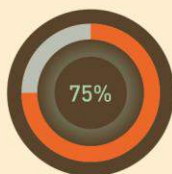
Industry, Mining, Energy, and Construction

BAB  
CHAPTER

6



25%





## PENJELASAN TEKNIS

6. **Industri manufaktur** adalah suatu kegiatan ekonomi yang melakukan kegiatan mengubah suatu barang dasar secara mekanis, kimia, atau dengan tangan sehingga menjadi barang jadi/setengah jadi, dan atau barang yang kurang nilainya menjadi barang yang lebih tinggi nilainya, dan sifatnya lebih dekat kepada pemakai akhir. Termasuk dalam kegiatan ini adalah jasa industri dan pekerjaan perakitan.
7. **Jasa industri** adalah kegiatan industri yang melayani keperluan pihak lain. Pada kegiatan ini bahan baku disediakan oleh pihak lain sedangkan pihak pengolah hanya melakukan pengolahannya dengan mendapat imbalan sebagai balas jasa (upah maklon).
8. **Perusahaan atau usaha industri** adalah suatu unit (kesatuan) usaha yang melakukan kegiatan ekonomi, bertujuan menghasilkan barang atau jasa, terletak pada suatu bangunan atau lokasi tertentu, dan mempunyai catatan administrasi tersendiri mengenai produksi dan struktur biaya serta ada seorang atau lebih yang bertanggung jawab atas usaha tersebut.

## TECHNICAL NOTES

1. **Manufacturing industry** is defined as an economic activity processing basic goods mechanically, chemicals or manually into final or intermediate goods. It is also defined as processing of lower value goods into higher value goods as final or intermediate products. The activities also include services for manufacturing and assembling.
2. **Services for manufacturing** is defined as a manufacturing activity which serving other manufacturing establishments. In this case, raw materials are supplied by others while the workers are paid as a compensation for processing raw materials.
3. **A manufacturing establishment** is defined as a production unit engaged in economic activity, producing goods or services, located in a building or in a certain location, keeping a business record concerning the production and cost structure, and having a person or more that are responsible to those activities.

9. Industri manufaktur dikelompokkan ke dalam 4 golongan berdasarkan banyaknya pekerja, yaitu: industri besar (100 orang pekerja atau lebih), industri sedang/menengah (20–99 orang pekerja), industri kecil (5–19 orang pekerja), dan industri mikro (1–4 orang pekerja).

10. Pelanggan adalah individu atau kelompok, baik rumah tangga, perusahaan atau institusi non profit yang membeli air bersih dari perusahaan air bersih.

11. Air disalurkan adalah volume air bersih dari perusahaan air bersih

4. *Manufacturing industries are categorized into four groups, based on the number of employees: large scale manufacturing (100 employees or more), medium scale manufacturing (20–99 employees), small scale manufacturing (5–19 employees), and micro industry (1–4 employees).*

5. *Customers are individuals or groups, whether household, company or non-profit institutions that buy water supply from water supply establishment.*

6. *Distributed water is the volume of water supply from water supply establishment.*

**Tabel** 6.1 Jumlah Pelanggan dan Air yang Disalurkan Menurut Pelanggan di Kabupaten Aceh Utara, 2018  
**Table** 6.1 *Number of Customer and Distributed Clean Water by Type of Customers in Aceh Utara Regency, 2018*

Pelanggan Customers	Pelanggan Customers	Air Disalurkan Distributed Water (m <sup>3</sup> )	Nilai/ Value (rupiah)
(1)	(2)	(3)	(4)
Sosial/ <i>Social</i>	617	253,141	860,679,400
Rumah Tangga/ <i>Household</i>	37,341	3,518,521	14,425,936,100
Instansi Pemerintah <i>Government Institution</i>	338	182,271	2,132,570,700
Niaga/ <i>Trade</i>	3,237	405,224	3,849,628,000
Industri/ <i>Industry</i>	-	-	-
Khusus/ <i>Exclusive</i>	-	-	-
<b>Jumlah/Total</b>	<b>41,533</b>	<b>4,359,157</b>	<b>21,268,814,200</b>

Sumber : PDAM Tirta Mon Pase  
 Source : PDAM Tirta Mon Pase



**Tabel : 6.8 Realisasi Penerimaan dan Pemasaran Premium Pada Terminal BBM  
Table Pertamina Lhokseumawe Menurut Bulan  
Monthly Receipts and Marketing of Premium by Fuel Terminal  
Pertamina Lhokseumawe  
2018  
(Kilo Liter/ Kilo Litres )**

Bulan/ Month	Penerimaan/ Receipts	Pemasaran/Marketing	
		Aceh Utara + Lhokseumawe/ Inside North Aceh + Lhokseumawe	Luar Aceh Utara + Lhokseumawe/ Outside North Aceh + Lhokseumawe
(1)	(2)	(3)	(4)
Januari/January	5,620	1,736	3,504
Pebruari/February	3,103	1,504	3,240
Maret/March	8,597	1,744	3,104
April/April	4,577	968	3,384
Mei/May	6,269	2,288	3,728
Juni/June	6,916	2,232	3,592
Juli/July	4,601	1,672	2,776
Agustus/August	4,305	1,224	2,160
September/September	4,522	1,232	2,040
Oktober/October	3,066	1,488	2,368
November/November	6,335	1,440	1,984
Desember/December	5,562	1,548	2,112
<b>Jumlah/Total</b>	<b>63,473</b>	<b>19,076</b>	<b>33,992</b>

Sumber : PT Pertamina (Terminal BBM Lhokseumawe)  
Source : Pertamina Fuel Terminal Lhokseumawe

**Tabel : 6.9 Realisasi Penerimaan dan Pemasaran BioSolar Pada Terminal BBM  
Pertamina Lhokseumawe Menurut Bulan**  
*Monthly Receipts and Marketing of BioSolar ByFuel  
Terminal Pertamina Lhokseumawe  
2018  
( Kilo Liter/ Kilo Litres )*

Bulan/ <i>Month</i>	Penerimaan/ <i>Receipts</i>	Pemasaran/ <i>Marketing</i>	
		Aceh Utara + Lhokseumawe/ <i>Inside North Aceh + Lhokseumawe</i>	Luar Aceh Utara + Lhokseumawe/ <i>Outside North Aceh + Lhokseumawe</i>
(1)	(2)	(3)	(4)
Januari/ <i>January</i>	14,458	2,984	4,536
Pebruari/ <i>February</i>	11,168	2,952	4,408
Maret/ <i>March</i>	13,257	2,888	5,048
April/ <i>April</i>	14,457	3,072	5,112
Mei/ <i>May</i>	12,900	1,256	2,192
Juni/ <i>June</i>	9,380	2,624	4,432
Juli/ <i>July</i>	14,081	3,584	5,848
Agustus/ <i>August</i>	12,410	3,608	5,928
September/ <i>September</i>	14,420	4,080	6,280
Oktober/ <i>October</i>	12,621	4,120	6,448
November/ <i>November</i>	14,405	4,000	6,360
Desember/ <i>December</i>	13,103	4,242	5,808
Jumlah/ <i>Total</i>	156,660	39,410	62,400

Sumber : PT Pertamina (Terminal BBM Lhokseumawe)  
Source : *Pertamina Fuel Terminal Lhokseumawe*

**Tabel : 6.10 Realisasi Penerimaan dan Pemasaran Pertamina**  
**Table Pada Terminal BBM Pertamina Lhokseumawe Menurut Bulan**  
**Monthly Receipts and Marketing of Pertamina by Fuel Terminal**  
**Pertamina Lhokseumawe**  
**2018**  
**( Kilo Liter/ Kilo Litres )**

Bulan/ Month	Penerimaan/ Receipts	Pemasaran/Marketing	
		Aceh Utara + Lhokseumawe/ Inside North Aceh + Lhokseumawe	Luar Aceh Utara + Lhokseumawe/ Outside North Aceh + Lhokseumawe
(1)	(2)	(3)	(4)
Januari/January	5,157	1,568	2,502
Pebruari/February	3,219	1,496	2,424
Maret/March	6,730	1,800	3,023
April/April	4,522	1,608	2,735
Mei/May	5,506	1,632	2,880
Juni/June	5,876	1,856	3,504
Juli/July	5,816	1,752	2,806
Agustus/August	3,759	2,264	3,301
September/September	5,668	1,848	2,726
Oktober/October	4,535	1,712	2,530
November/November	2,888	1,512	2,292
Desember/December	7,915	1,496	2,312
<b>Jumlah/Total</b>	<b>61,591</b>	<b>20,544</b>	<b>33,035</b>

Sumber : PT Pertamina (Terminal BBM Lhokseumawe)  
Source : Pertamina Fuel Terminal Lhokseumawe

**Tabel : 6.11 Realisasi Penerimaan dan Pemasaran Peralite**  
**Table Pada Terminal BBM Pertamina Lhokseumawe Menurut Bulan**  
**Monthly Receipts and Marketing of Peralite by Fuel Terminal**  
**Pertamina Lhokseumawe**  
**2018**  
**( Kilo Liter/Kilo Litres )**

Bulan/ Month	Penerimaan/ Receipts	Pemasaran/Marketing	
		Aceh Utara + Lhokseumawe/ Inside North Aceh + Lhokseumawe	Luar Aceh Utara + Lhokseumawe/ Outside North Aceh + Lhokseumawe
(1)	(2)	(3)	(4)
Januari/January	10,134	2,624	6,104
Pebruari/February	5,647	2,416	5,912
Maret/March	8,684	3,104	7,206
April/April	9,988	2,552	6,398
Mei/May	8,480	2,488	6,310
Juni/June	8,998	2,728	6,942
Juli/July	10,911	2,768	6,692
Agustus/August	10,895	3,480	8,019
September/September	7,930	2,976	6,842
Oktober/October	8,278	3,112	7,332
November/November	11,358	3,048	7,552
Desember/December	10,732	3,256	7,952
<b>Jumlah/Total</b>	<b>112,035</b>	<b>34,552</b>	<b>83,261</b>

Sumber : PT Pertamina (Terminal BBM Lhokseumawe)  
Source : Pertamina Fuel Terminal Lhokseumawe

**Tabel : 6.15 Produksi Bulanan Pupuk Urea, Ammonia dan adsorbent pimit**  
**Table**  
**PT Pupuk Iskandar Muda**  
**Monthly Production of Urea, Ammonia and adsorbent pimit**  
**of PT Pupuk Iskandar Muda**  
**2018**

Bulan/ Month	Pupuk Urea/Urea (Ton)	Amoniak/Ammon ia (Ton)	Adsorbent pimit (Ton)
(1)	(2)	(3)	(4)
Januari/January	8,262.00	8,399.00	3,012.50
Pebruari/February	42,998.00	26,373.55	4,770.50
Maret/March	35,562.55	25,059.45	3,411.50
April/April	34,500.45	26,675.25	4,086.00
Mei/May	52,592.40	31,037.05	750.00
Juni/June	47,270.12	29,434.30	-
Juli/July	15,309.85	12,429.55	-
Agustus/August	48,304.37	30,158.00	-
September/September	44,975.94	28,961.90	2,143.00
Oktober/October	12,545.35	7,758.80	-
November/November	-	-	-
Desember/December	13,993.41	12,709.70	-
<b>Jumlah/Total</b>	<b>356,314.44</b>	<b>238,996.55</b>	<b>18,173.50</b>

Sumber : PT Pupuk Iskandar Muda (PIM)

Source : PT Pupuk Iskandar Muda

**Tabel : 6.16 Penjualan Bulanan Pupuk Urea dan Ammonia**  
**Table** **PT Pupuk Iskandar Muda**  
**Monthly Sold of Urea and Ammonia**  
**of PT Pupuk Iskandar Muda**  
**2018**

Bulan/ Month	Pupuk Urea/Urea (Ton)	Amoniak/ Ammonia (Ton)	Adsorbernt pimit (Ton)
(1)	(2)	(3)	(4)
Januari/January	25,908.75	50.62	-
Pebruari/February	36,999.05	4,165.70	-
Maret/March	32,593.90	2,797.63	-
April/April	34,209.30	1,883.29	-
Mei/May	32,404.35	895.79	-
Juni/June	19,185.80	2,832.11	-
Juli/July	19,185.80	1,601.65	-
Agustus/August	27,514.45	1,399.74	-
September/September	33,432.00	2,862.54	-
Oktober/October	34,677.90	70.30	-
November/November	34,689.20	2,958.80	-
Desember/December	41,432.20	897.68	-
<b>Jumlah/Total</b>	<b>372,232.70</b>	<b>22,415.85</b>	<b>0</b>

Sumber : PT Pupuk Iskandar Muda (PIM)

Source : PT Pupuk Iskandar Muda

Tabel : 6.17 Jumlah Tenaga Kerja PT Pupuk Iskandar Muda (PIM)

Table Number of Labour of PT Pupuk Iskandar Muda (PIM)

2013 - 2018

Rincian/ Description		2013	2014	2015	2016	2017	2018
(1)		(2)	(3)	(4)	(5)	(6)	(7)
1	Karyawan Tetap	1,053	972	675	656	627	568
2	Karyawan Kebangsaan Asing	-	-	-	-	-	-
3	Karyawan Kontraktor	2,100	2,100	2,100	1485	1485	713
4	Karyawan Kontraktor Kebangsaan Asing	-	-	-	-	-	-
5	Karyawan Kontraktor di Bawah Pengawasan Langsung PT PIM	596	570	567	635	763	178
Jumlah/Total		3,748	3,642	3,342	2,794	2,875	1,459

Sumber : PT Pupuk Iskandar Muda (PIM)

Source : PT Pupuk Iskandar Muda

**Tabel : 6.18 Jumlah Pengapalan Hasil Produksi PT PIM**  
**Table                      Number of Shipments of PT Arun PIM**  
**2010 - 2018**  
**(Kargo/Cargo )**

Tahun/ Year	Urea/ Urea	Ammonia/ Ammonia
(1)	(2)	(3)
2010	48	42
2011	37	58
2012	44	42
2013	38	51
2014	31	9
2015	30	38
2016	22	22
2017	25	40
2018	31	23

**Sumber : PT Pupuk Iskandar Muda (PIM)**

**Source : PT Pupuk Iskandar Muda**



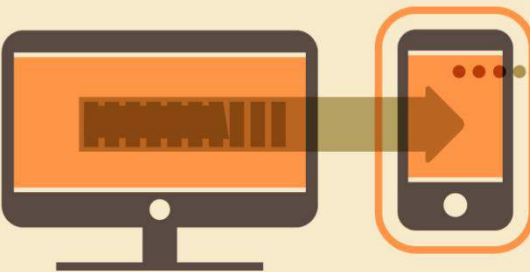
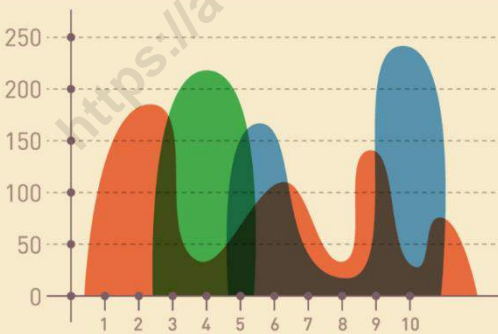
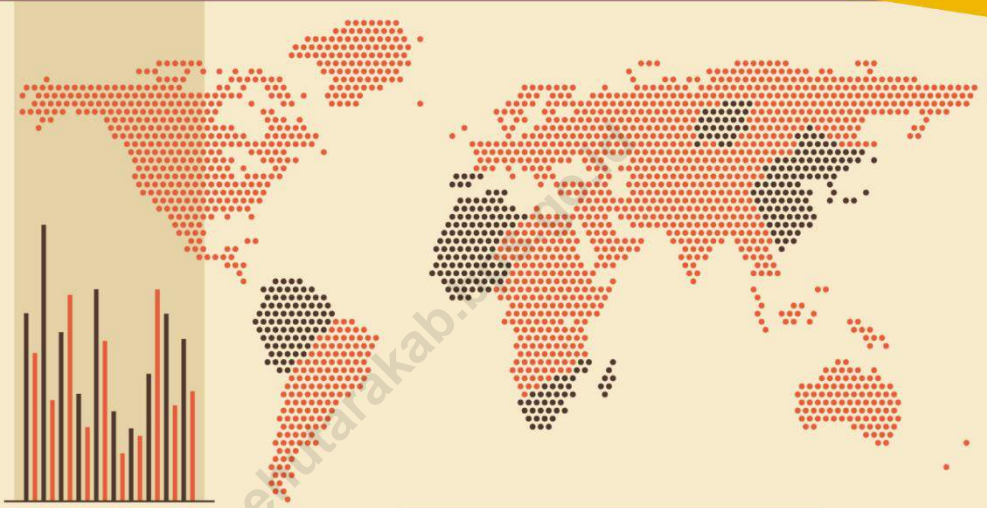
<https://acehutarakab.bps.go.id>

# PERDAGANGAN

Trade

BAB  
CHAPTER

7





## PENJELASAN TEKNIS

1. **Perusahaan** adalah suatu badan yang melakukan kegiatan ekonomi, bertujuan menghasilkan barang/jasa, terletak di suatu bangunan fisik pada lokasi tertentu, dan mempunyai catatan administrasi tersendiri mengenai produksi dan struktur biaya, serta ada seorang atau lebih yang bertanggung jawab atas resiko usaha. Badan usaha perusahaan dapat berbentuk PT, CV, Firma, PT (Persero), Perusahaan Umum atau Perusahaan Jawatan.
2. **Perseroan terbatas (PT)** adalah suatu badan hukum untuk menjalankan usaha yang memiliki modal terdiri dari saham-saham, yang pemiliknya memiliki bagian sebanyak saham yang dimilikinya. Karena modalnya terdiri dari saham-saham yang dapat diperjualbelikan, perubahan kepemilikan perusahaan dapat dilakukan tanpa perlu membubarkan perusahaan.

## TECHNICAL NOTES

1. **Enterprise** is an entity conducting economic activities to provide goods/services, located in a physical building at a particular location, and maintain business records regarding production and cost structure, as well as at least one person who is responsible for business risk. Companies can form a business entity PT, CV, Firm, PT (Persero), Public Company or Bureau Company.
2. **A joint-stock company** is a business entity where different stocks can be bought and owned by shareholders. Each shareholder owns company stock in proportion, evidenced by his or her shares (certificates of ownership). This allows for the unequal ownership of a business with some shareholders owning a bigger proportion of a company than others do. Shareholders are able to transfer their shares to others without any effects to the continued existence of the company.

## TRADE

3. **Persekutuan Komanditer** (*commanditaire vennootschap* atau CV) adalah suatu persekutuan yang didirikan oleh seorang atau beberapa orang yang mempercayakan uang atau barang kepada seorang atau beberapa orang yang menjalankan perusahaan dan bertindak sebagai pemimpin.
3. **Commanditaire (Commanditaire Vennootschap or CV)** is an alliance founded by an individual or individuals who entrusted money or goods to an individual or individuals who run the company and act as a leader.
4. **Koperasi** adalah organisasi bisnis yang dimiliki dan dioperasikan oleh orang-seorang demi kepentingan bersama. Koperasi melandaskan kegiatan berdasarkan prinsip gerakan ekonomi rakyat yang berdasarkan asas kekeluargaan.
4. **Cooperatives** are business organizations owned and operated by the individual for the common interest. Cooperatives base its activities on the principle of people's economic movement based on the principle of kinship.

<b>Tabel</b>	<b>7.1</b>	<b>Jumlah Perusahaan Menurut Bentuk Badan Hukum di Kabupaten Aceh Utara, 2014–2018</b>				
<b>Table</b>		<b>Number of Establishments by Type of Business Entity in Aceh Utara Regency, 2014–2018</b>				
<b>Tipe Badan Hukum</b> <i>Type of Business Entity</i>		<b>2014</b>	<b>2015</b>	<b>2016</b>	<b>2017</b>	<b>2018</b>
(1)		(2)	(3)	(4)	(5)	(6)
Perseroan Terbatas		142	142	142	142	97
CV/Firma		159	159	159	159	240
Koperasi		7	7	7	7	10
Perorangan		32	32	32	32	271
Lainnya		7	7	7	7	5
<b>Jumlah/Total</b>		<b>347</b>	<b>347</b>	<b>347</b>	<b>347</b>	<b>623</b>
Sumber : Dinas Penanaman Modal, Transmigrasi dan Tenaga kerja						
Source: <i>Integrated Licensing Services Office of North Aceh Regency</i>						

**Tabel 7.4** Jumlah Koperasi Menurut Jenis Koperasi dan Kecamatan di Kabupaten Aceh Utara, 2017  
**Table 7.4** Number of Cooperatives by Type of Cooperative and Subdistrict in Aceh Utara Regency, 2017

Kecamatan Subdistrict	KUD	KPR	KOPKAR	Lainnya Other	Jumlah Total
(1)	(2)	(3)	(4)	(5)	(6)
1 Sawang	1	1	0	1	3
2 Nisam	1	2	0	0	3
3 Nisam Antara	0	0	0	0	0
4 Banda Baro	1	0	1	0	2
5 Kuta Makmur	2	1	0	0	3
6 Simpang Kramat	0	0	0	0	0
7 Syamtalira Bayu	1	1	0	0	2
8 Geuredong Pase	0	0	0	0	0
9 Meurah Mulia	2	2	0	0	4
10 Matang Kuli	2	4	0	0	6
11 Paya Bakong	0	0	0	0	0
12 Pirak Timu	0	0	0	0	0
13 Cot Girek	2	1	1	0	4
14 Tanah Jambo Aye	1	2	0	0	3
15 Langkahan	1	1	0	1	3
16 Seunuddon	2	2	0	1	5
17 Baktiya	2	3	0	0	5
18 Baktiya Barat	1	0	0	0	1
19 Lhoksukon	1	4	2	0	7
20 Tanah Luas	2	3	0	0	5
21 Nibong	0	0	0	1	1
22 Samudera	1	1	0	0	2
23 Syamtalira Aron	1	2	0	1	4
24 Tanah Pasir	1	0	0	0	1
25 Lapang	0	0	0	0	0
26 Muara Batu	1	3	0	2	6
27 Dewantara	1	3	5	3	12
28 Kota Lhokseumawe	0	31	3	2	36
<b>Aceh Utara</b>	<b>27</b>	<b>67</b>	<b>12</b>	<b>12</b>	<b>118</b>

Sumber: Dinas Perdagangan, Perindustrian, Koperasi Dan UKM Kab. Aceh Utara  
 Source: Cooperative and Middle-Low Company Service of North Aceh Regency

**Tabel : 7.11**  
**Table**

**Penyaluran Beras Menurut Dasar Prinlog**  
**Perum Bulog Sub Divre Lhokseumawe (Kg)**  
**Rice Distribution by Prinlog**  
**Perum BULOG Sub Drive Lhokseumawe**  
**2018**

Bulan/ Month	TNI (Operasi)	Depsos/ Dinsos	DEPKUMHAM (LP/RUTAN)	Deptrans	Polri	Jumlah/ Total
(1)	(2)	(3)	(4)	(5)	(6)	(7)
Januari/January	-	-	-	-	-	-
Pebruari/February	-	-	-	-	-	-
Maret/March	-	2,000	-	-	-	2,000
April/April	-	-	-	-	-	-
Mei/May	-	-	-	-	-	-
Juni/June	-	-	-	-	-	-
Juli/July	-	-	-	-	-	-
Agustus/August	-	1,000	-	-	-	1,000
September/September	-	-	-	-	-	-
Oktober/October	-	-	-	-	-	-
November/November	-	-	-	-	-	-
Desember/December	-	-	-	-	-	-
<b>Jumlah/Total</b>	-	<b>3,000</b>	-	-	-	<b>3,000</b>

Sumber : Perum Bulog Sub Divre Lhokseumawe

Source : Regional Division Bulog of Lhokseumawe



Tabel : 7.12 Penyaluran Beras Diluar Golongan Anggaran  
 Table Perum Bulog Sub Divre Lhokseumawe (Kg)  
 Rice Distribution by Outside Prinlog  
 Perum Bulog Sub Divre Lhokseumawe (Kg)  
 2018

Bulan/ Month	CBP <sup>1)</sup>	Raskin		Operasi Pasar (CBP)	Karyawan/ Pensiunan	TRANS	Jumlah
		RTS	KILOGRAM				
(1)	(2)	(3)	(4)	(5)	(6)	(7)	(8)
Januari/January	-	96307	963070	242810	240	-	1302187
Pebruari/February	-	71880	718800	149440	1400	-	940120
Maret/March	-	217041	2170410	633488.43	1310	-	3020939.43
April/April	-	66804	668040	-	1310	-	734844
Mei/May	-	29503	295030	2000	1330	-	326533
Juni/June	-	96307	963070	-	1290	-	1059377
Juli/July	8700	96307	963070	3890	1270	-	1071967
Agustus/August	-	96307	963070	5890	1270	-	1065267
September/September	-	97259	972590	21390	1270	1535	1092774
Oktober/October	-	275939	2759390	251790	240	820	3287939
November/November	9800	-	-	272900	2340	1535	284235
Desember/December	38668	-	-	48480	2380	1587.5	88735.5
Jumlah/Total	57168	1143654	11436540	1632078.43	15650	5477.5	14274917.93

<sup>1)</sup> Cadangan Beras Pemerintah

Sumber : Perum Bulog Sub Divre Lhokseumawe

Source : Regional Division Bulog of Lhokseumawe

**Tabel : 7.13 Jumlah Stok Beras Di Gudang Sub Divre Lhokseumawe (Ton)**  
**Table Total Stocks of Rice at Sub Divre Lhokseumawe**  
**by Month (Ton)**  
**2018**

Bulan/ Month	Jumlah Stok/ Stocks
(1)	(2)
Januari/January	1,284
Pebruari/February	1,996
Maret/March	851
April/April	517
Mei/May	1,816
Juni/June	1,592
Juli/July	2,583
Agustus/August	3,612
September/September	10,563
Oktober/October	9,589
November/November	9,303
Desember/December	9,212
<b>Junlah/Total</b>	<b>-</b>

Sumber : Perum Bulog Sub Divre Lhokseumawe  
 Source : Regional Division Bulog of Lhokseumawe

**Tabel : 7.14 Realisasi Pengadaan Beras Dalam Negeri Perum Bulog  
Lhokseumawe (Kg)  
Table Realisation Stock of Rice by Reginal Division Sub Drive  
Lhokseumawe (Kg)  
2018**

Bulan/ Month	Mitra Kerja & UPGB	Satgas	Jumlah
(1)	(2)	(3)	(4)
Januari/January	-	-	-
Pebruari/February	-	-	-
Maret/March	70,000.00	200,000.00	270,000.00
April/April	-	150,000.00	150,000.00
Mei/May	-	30,000.00	30,000.00
Juni/June	-	-	-
Juli/July	-	-	-
Agustus/August	-	-	-
September/September	-	-	-
Oktober/October	-	16,710.00	16,710.00
November/November	-	-	-
Desember/December	-	-	-
<b>Jumlah/Total</b>	<b>70,000.00</b>	<b>396,710.00</b>	<b>466,710.00</b>

Sumber : Perum Bulog Sub Divre Lhokseumawe  
Source : Regional Division Bulog of Lhokseumawe

**Tabel 7.15 Pemasukan Beras Dari Luar Negeri (IMPORT) Perum Bulog Sub Drive Lhokseumawe (Kg)**  
**Table Import of Rice by Reginal Division Sub Drive Lhokseumawe(Kg)**  
**2018**

Bulan/ Month	IMPORT DARI NEGARA			TOTAL
	VIETNAM	THAILAND	INDIA	
(1)	(2)	(3)	(4)	(5)
Januari/January	-	-	-	-
Pebruari/February	-	-	-	-
Maret/March	-	-	-	-
April/April	-	-	-	-
Mei/May	-	-	-	-
Juni/June	-	-	-	-
Juli/July	-	-	-	-
Agustus/August	-	-	-	-
September/September	-	7,948,050.00	-	7,948,050.00
Oktober/October	-	21,600.00	-	21,600.00
November/November	-	-	-	-
Desember/December	-	-	-	-
Jumlah/Total	-	7,969,650.00	-	7,969,650.00

Sumber : Perum Bulog Sub Divre Lhokseumawe  
 Source : Regional Division Bulog of Lhokseumawe

**Tabel : 7.16 Pemasukan Beras Untuk Perum Bulog Lain (MOVE IN)**  
**Table Perum Bulog Sub Divre Lhokseumawe (TON)**  
**Move in of Rice for Another BULOG**  
**Perum Bulog Sub Divre Lhokseumawe (TON)**  
**2017**

Bulan/ Month	MOVE IN REGIONAL	MOVE IN NASIONAL	TOTAL
(1)	(2)	(3)	(4)
Januari/January	-	-	-
Pebruari/February	-	1.280,00	1.280,00
Maret/March	-	2.707,00	2.707,00
April/April	-	3.630,00	3.630,00
Mei/May	-	2.368,00	2.368,00
Juni/June	-	1,20	1,20
Juli/July	-	-	-
Agustus/August	733,00	2.180,00	2.913,00
September/September	266,00	3.219,00	3.485,00
Oktober/October	-	5.934,00	5.934,00
November/November	-	581,00	581,00
Desember/December	-	81,00	81,00
<b>Jumlah/Total</b>	<b>999,00</b>	<b>21.981,20</b>	<b>22.980,20</b>

Sumber : Perum Bulog Sub Divre Lhokseumawe

Source : Regional Division Bulog of Lhokseumawe

**Tabel : 7.17**      **Pengeluaran Beras Untuk Perum Bulog Lain (MOVE OUT)**  
**Table**                      **Perum Bulog Sub Divre Lhokseumawe**  
    **Move out of Rice for Another BULOG**  
    **Perum Bulog Sub Divre Lhokseumawe**  
    **2017**

Bulan/ Month	Pengeluaran Regional/Regional Move Out	Pengeluaran Nasional/National Move Out	TOTAL
(1)	(2)	(3)	(4)
Januari/January	-	-	-
Pebruari/February	2.151,00	-	2.151,00
Maret/March	-	-	-
April/April	-	-	-
Mei/May	1.902,00	-	1.902,00
Juni/June	-	-	-
Juli/July	43,00	-	43,00
Agustus/August	206,00	-	206,00
September/September	1.262,00	-	1.262,00
Oktober/October	1.273,00	-	1.273,00
November/November	665,00	2.000,00	2.665,00
Desember/December	-	-	-
<b>Jumlah/Total</b>	<b>7.502,00</b>	<b>2.000,00</b>	<b>9.502,00</b>

Sumber : Perum Bulog Sub Divre Lhokseumawe  
 Source : Regional Division Bulog of Lhokseumawe

**Tabel : 7.23 Pemasukan Beras Untuk Perum Bulog Lain (MOVE IN)**  
**Table Perum Bulog Sub Divre Lhokseumawe (Kg)**  
**Move in of Rice for Another BULOG**  
**Perum Bulog Sub Divre Lhokseumawe (Kg)**  
**2018**

Bulan/ Month	MOVE IN REGIONAL	MOVE IN NASIONAL	TOTAL
(1)	(2)	(3)	(4)
Januari/January	-	-	0
Pebruari/February	-	608,300	608,300
Maret/March	-	1,391,700	1,391,700
April/April	-	185,787	185,787
Mei/May	493,665	1,073,713	1,567,378
Juni/June	-	740,500	740,500
Juli/July	-	1,999,582	1,999,582
Agustus/August	-	2,000,418	2,000,418
September/September	-	-	0
Oktober/October	-	2,000,000	2,000,000
November/November	-	-	0
Desember/December	-	-	0
<b>Jumlah/Total</b>	<b>493,665</b>	<b>10,000,000</b>	<b>10,493,665</b>

Sumber : Perum Bulog Sub Divre Lhokseumawe  
Source : Regional Division Bulog of Lhokseumawe

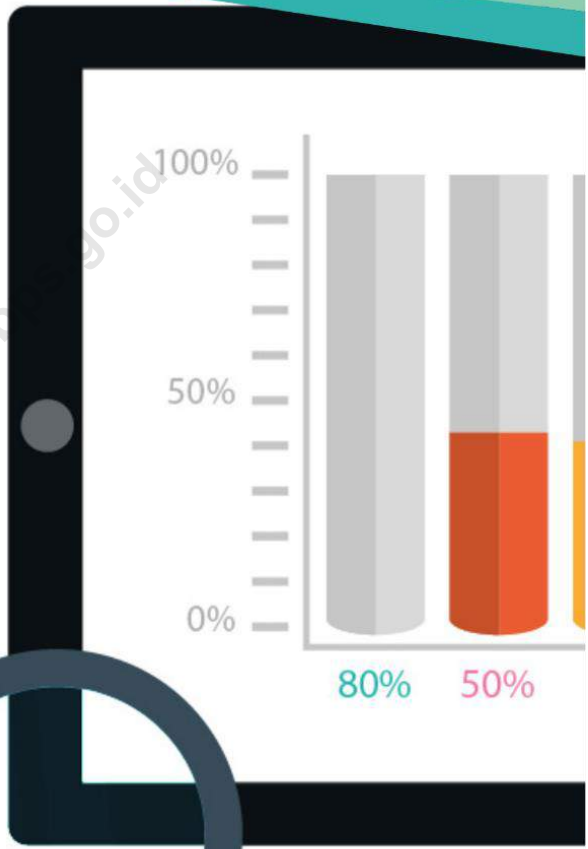

# PENDAPATAN REGIONAL

*Regional Income*


**BAB**

CHAPTER

**8**



+



+



03

04





**PENJELASAN TEKNIS**

**TECHNICAL NOTES**

1. Penghitungan statistik neraca nasional mengikuti buku petunjuk yang diterbitkan oleh Perserikatan Bangsa Bangsa (PBB) dikenal sebagai Sistem Neraca Nasional (SNN). SNN adalah rekomendasi internasional tentang bagaimana menyusun ukuran aktivitas ekonomi yang sesuai dengan standar neraca baku yang didasarkan pada prinsip-prinsip ekonomi. Rekomendasi yang dimaksud dinyatakan dalam sekumpulan konsep, definisi, klasifikasi, dan aturan neraca yang disepakati secara internasional dalam mengukur indikator tertentu seperti Produk Domestik Bruto (PDB). Salah satu bentuk adaptasi pencatatan statistik nasional adalah melakukan perubahan tahun dasar PDB Indonesia dari tahun 2000 ke 2010. Perubahan tahun dasar PDB dilakukan seiring dengan mengadopsi rekomendasi PBB yang tertuang dalam Sistem Neraca Nasional 2008 (SNA 2008).

2. Produk Domestik Bruto pada tingkat nasional serta Produk Domestik Regional Bruto (PDRB) pada tingkat regional menggambarkan kemampuan

1. *The method used to estimate national accounts statistics is based on the standard guidelines formed by United Nation known as System of National Accounts (SNA). SNA is the internationally agreed standard set of recommendations on how to compile measures of economic activity in accordance with strict accounting conventions based on economic principles. The recommendations are expressed in term of a set of concepts, definitions, classifications and accounting rules that comprise the internationally agreed standard for measuring indicators such as Gross Domestic Product (GDP). One of the improvement in the national statistical system is to rebase GDP form base year 2000 to 2010 in order to capture current economic condition. It is in line with the United Nations (UN) recommendation on 2008 SNA.*

2. *The basic measure of the value added arising from economic activity is known as Gross Domestic Product at the national level and Gross Regional Domestic Product*

## REGIONAL INCOME

suatu wilayah untuk menciptakan nilai tambah pada suatu waktu tertentu. Untuk menyusun PDB maupun PDRB digunakan 2 pendekatan, yaitu lapangan usaha dan pengeluaran. Keduanya menyajikan komposisi data nilai tambah dirinci menurut sumber kegiatan ekonomi (lapangan usaha) dan menurut komponen penggunaannya. PDB maupun PDRB dari sisi lapangan usaha merupakan penjumlahan seluruh komponen nilai tambah bruto yang mampu diciptakan oleh sektor-sektor ekonomi atas berbagai aktivitas produksinya. Sedangkan dari sisi pengeluaran menjelaskan tentang penggunaan dari nilai tambah tersebut.

3. PDB menurut lapangan usaha mengalami perubahan klasifikasi dari 9 lapangan usaha menjadi 17 lapangan usaha. PDB menurut lapangan usaha dirinci menurut total nilai tambah dari seluruh sektor ekonomi yang mencakup lapangan usaha Pertanian, Kehutanan, dan Perikanan; Pertambangan dan Penggalan; Industri Pengolahan; Pengadaan Listrik dan Gas; Pengadaan Air, Pengelolaan Sampah, Limbah dan Daur Ulang; Konstruksi;

*(GRDP) at the regional level (provinces/regencies/municipalities). To compile these statistics, two approaches have been used, i.e. "production approach" and "expenditure approach". The first approach is to measure value added produced by various kinds of economic activities, while the second approach is to measure final uses of the country's output. In other words, GDP/GRDP is the sum of total value added produced by all economic industries (activities) and the ways of using it.*

3. *GDP by industry classification changes from 9 sectors to 17 industries. GDP by industry is classified by types of economic activities such as Agriculture, Forestry and Fishing; Mining and Quarrying; Manufacturing; Electricity and Gas; Water supply, Sewerage, Waste Management and Remediation Activities; Construction; Wholesale and Retail Trade; Repair of Motor Vehicles and Motorcycles; Transportation and Storage; Accommodation and*

Perdagangan Besar dan Eceran, Reparasi Mobil dan Sepeda Motor; Transportasi dan Pergudangan; Penyediaan Akomodasi dan Makan Minum; Informasi dan Komunikasi; Jasa Keuangan dan Asuransi; Real Estat; Jasa Perusahaan; Administrasi Pemerintahan, Pertahanan dan Jaminan Sosial Wajib; Jasa Pendidikan; Jasa Kesehatan dan Kegiatan Sosial; dan Jasa lainnya.

*Food Service Activities; Information and Communication; Financial and Insurance Activities; Real Estate Activities; Business Activities; Public Administration; Defence and Compulsory Social Security; Education; Human Health and Social Work Activities; and Other Services Activities.*

4. PDB menurut pengeluaran mengalami perubahan klasifikasi dimana pengeluaran konsumsi Lembaga Non Profit yang Melayani Rumah Tangga (LNPR) yang sebelumnya termasuk bagian dari pengeluaran konsumsi rumah tangga menjadi komponen terpisah. Sehingga klasifikasi PDB menurut pengeluaran dirinci menjadi 7 komponen yaitu komponen pengeluaran konsumsi rumah tangga, pengeluaran konsumsi LNPR, pengeluaran konsumsi pemerintah, pembentukan modal tetap bruto, perubahan inventori, ekspor barang dan jasa, dan impor barang dan jasa.

4. *GDP by expenditure classification changes where consumption expenditure Non-profit Institutions Serving Households (NPISH) previously included as part of household consumption expenditure is taken out into separate component. So that, GDP by type of expenditures is classified into: household consumption expenditure, NPISH consumption expenditure, government consumption expenditure, gross fixed capital formation, changes in inventories, exports of goods and services, and imports of goods and services.*

5. Pengeluaran konsumsi rumah

5. *Household consumption*

## REGIONAL INCOME

tangga mencakup berbagai pengeluaran konsumsi akhir rumah tangga atas barang dan jasa untuk memenuhi kebutuhan individu ataupun kelompok secara langsung. Pengeluaran rumah tangga di sini mencakup makanan dan minuman selain restoran; pakaian, alas kaki dan jasa perawatannya; perumahan dan perlengkapan rumah tangga; kesehatan dan pendidikan; transportasi dan komunikasi; restoran dan hotel serta lainnya.

6. Pengeluaran Konsumsi Pemerintah terdiri dari Pengeluaran Konsumsi Individu dan Pengeluaran Konsumsi Kolektif. Barang dan jasa individu merupakan barang dan jasa privat, dimana ciri-ciri barang privat adalah a) Scarcity, yaitu ada kelangkaan/keterbatasan dalam jumlah; b) Excludable consumption, yaitu konsumsi suatu barang dapat dibatasi hanya pada mereka yang memenuhi persyaratan tertentu (biasanya harga); c) Rivalrous competition, yaitu konsumsi oleh satu konsumen akan mengurangi atau menghilangkan kesempatan pihak lain untuk melakukan hal serupa. Contoh barang dan jasa yang dihasilkan pemerintah dan

*expenditures consist of expenditures incurred by households, which are used for both individual or collective needs. Household consumptions are classified into food and beverages other than restaurants; clothing, footwear, and related maintenance services; housing and household equipment; health and education; transport and communication; restaurants and hotels; and others.*

6. *Government consumption expenditure consists of Individual Consumption Expenditure and Collective Consumption Expenditure. Individual goods and services are private goods and services, which the characteristics of private goods is a) Scarcity, that there is a scarcity/limited in number; b) Excludable consumption, the consumption of goods can be limited only to those who meet certain requirements (usually the price); c) Rivalrous competition, ie consumption by the consumer will reduce or eliminate the chance of another party to do so. Examples of goods and services produced by government and classified as goods and services of*

tergolong sebagai barang dan jasa individu adalah jasa pelayanan kesehatan pemerintah di rumah sakit/puskesmas dan jasa pendidikan di sekolah/universitas negeri. Sedangkan barang dan jasa kolektif ekuivalen dengan barang publik yang memiliki ciri a) Non rivalry, yaitu penggunaan satu konsumen terhadap suatu barang tidak mengurangi kesempatan konsumen lain untuk juga mengkonsumsi barang tersebut; b) Non excludable, yaitu apabila suatu barang publik tersedia, maka tidak ada yang dapat menghalangi siapapun untuk memperoleh manfaat dari barang tersebut atau dengan kata lain setiap orang memiliki akses ke barang tersebut. Contoh barang dan jasa yang dihasilkan pemerintah dan tergolong sebagai barang dan jasa kolektif adalah jasa pertahanan yang dilakukan TNI dan keamanan yang dilakukan kepolisian.

*individuals is the government health services in hospitals/health centers and education services in schools/universities. Collective goods and services equivalent to public goods characterized by a) Non-rivalry, namely the use of a consumer for an item does not reduce the chance of another consumer to also consume goods; b) Non-excludable, i.e. when a public good available, then nothing can hinder anyone to benefit from the goods or in other words everyone has access to the goods. Examples of goods and services produced by government and classified as collective goods and services is carried military defense services and the police's security.*

7. Pembentukan Modal Tetap Bruto (PMTB) mencakup pengadaan, pembuatan, dan pembelian barang modal. Barang modal dimaksud adalah barang-barang yang digunakan untuk proses produksi, tahan lama atau yang mempunyai umur pemakaian lebih dari satu
7. *Gross Fixed Capital Formation (GFCF) includes procurement, manufacture, and the purchase of capital goods. Capital goods are goods which are used for the production process, durable or have a service life of more than one year such as buildings, machinery,*

## REGIONAL INCOME

tahun seperti bangunan, mesin-mesin dan alat angkutan. Termasuk pula di sini perbaikan besar (berat) yang sifatnya memperpanjang umur atau mengubah bentuk atau kapasitas barang modal tersebut. Pengeluaran barang modal untuk keperluan militer juga dicakup sebagai PMTB. Klasifikasi komponen PMTB dibagi menjadi 6 sub komponen yaitu Konstruksi; Mesin dan Peralatan; Kendaraan; Peralatan Lainnya; Cultivated Biological Resources (CBR) dan Produk Kekayaan Intelektual.

8. Ekspor barang dan jasa merupakan transaksi perdagangan barang dan jasa dari penduduk (residen) ke bukan penduduk (nonresiden). Impor barang dan jasa adalah transaksi perdagangan dari bukan penduduk ke penduduk. Ekspor atau impor barang terjadi pada saat terjadi perubahan hak kepemilikan barang antara penduduk dengan bukan penduduk (dengan atau tanpa perpindahan fisik barang tersebut). Pada PDB dengan tahun dasar 2010, ekspor dan impor barang dirinci menjadi nonmigas dan migas.

*and transportation equipment. Including here: huge improvement that are to extend the life or changing the shape or the capacity of the capital goods. Capital expenditures for military purposes are also covered as GFCF. GFCF component are classified into six sub-components: Construction; Machinery and Equipment; vehicle; Other equipment; Cultivated Biological Resources (CBR) and Intellectual Property Product.*

8. *Exports of goods and services consist of transactions of goods and services from residents to non-residents. Imports of goods and services consist of transaction of goods and services from non-residents to residents. Exports and imports of goods occur when there are changes in ownership of goods between residents and non-residents (with or without physical movements of goods across frontiers). On the GDP at 2010 basic year, exports and imports of goods specified into non oil and gas and oil and gas.*

9. Produk Domestik Bruto maupun agregat turunannya disajikan dalam 2 (dua) versi penilaian, yaitu atas dasar “harga berlaku” dan atas dasar “harga konstan”. Disebut sebagai harga berlaku karena seluruh agregat dinilai dengan menggunakan harga pada tahun berjalan, sedangkan harga konstan penilaiannya didasarkan kepada harga satu tahun dasar tertentu, dalam publikasi ini digunakan harga tahun 2010.
9. *GDP and its aggregations are presented in two forms: at current market prices and at constant base year market prices. In presenting current market prices, all aggregates are valued at current market prices, while base year constant market prices are shown by valuing all aggregates at fixed base year prices. Year of 2010 is used as the base year in this publication.*
10. Laju pertumbuhan Produk Domestik Bruto diperoleh dari perhitungan PDB atas dasar harga konstan. Diperoleh dengan cara mengurangi nilai PDB pada tahun ke-n terhadap nilai pada tahun ke n-1 (tahun sebelumnya), dibagi dengan nilai pada tahun ke n-1, dikalikan dengan 100 persen. Laju pertumbuhan menunjukkan perkembangan agregat pendapatan dari satu waktu tertentu terhadap waktu sebelumnya.
10. *Growth rate of Gross Domestic Product is derived from GDP at constant market prices. It is obtained by subtracting the value of GDP year n with the value of GDP year n-1, divided by the value of GDP year n-1 then multiplied by 100 percent. The growth rate of GDP explains the income growth during the given period.*



<https://acehutarakab.bps.go.id>

Tabel	8.1	Produk Domestik Bruto Atas Dasar Harga Berlaku Menurut Lapangan Usaha (miliar rupiah)
Table		Gross Domestic Product at Current Market Prices by Industry (billion rupiahs)
Lapangan Usaha Industry		Produk Domestik Bruto/Produk Domestik Regional Bruto Atas Dasar Harga Berlaku Gross Domestic Product/Gross Domestic Regional Product at Current Market Prices
(1)		(2)
A Pertanian, Kehutanan, dan Perikanan/ Agriculture, Forestry, and Fishing		6,381.9
1 Pertanian, Peternakan, Perburuan, dan Jasa Pertanian/ Agriculture, Livestock, Hunting, and Agriculture Services		0.0
a. Tanaman Pangan/ Food Crops		0.0
b. Tanaman Hortikultura/ Horticultural Crops		0.0
c. Tanaman Perkebunan/ Plantation Crops		0.0
d. Peternakan/ Livestock		0.0
e. Jasa Pertanian dan Perburuan/ Agriculture Services and Hunting		0.0
2 Kehutanan dan Penebangan Kayu/ Forestry and Logging		0.0
3 Perikanan/ Fishing		0.0
B Pertambangan dan Penggalian/ Mining and Quarrying		0.0
1 Pertambangan Minyak, Gas, dan Panas Bumi/ Crude Petroleum, Natural Gas, and Geothermal		0.0
2 Pertambangan Batubara dan Lignit/ Coal and Lignite Mining		0.0
3 Pertambangan Bijih Logam/ Iron Ore Mining		0.0
4 Pertambangan dan Penggalian Lainnya/ Other Mining and Quarrying		0.0
C Industri Pengolahan/ Manufacturing		0.0
1 Industri Batubara dan Pengilangan Migas/ Manufacture of Coal and Refined Petroleum Products		0.0
2 Industri Makanan dan Minuman/ Manufacture of Food Products and Beverages		0.0
3 Industri Pengolahan Tembakau/ Manufacture of Tobacco Products		0.0
4 Industri Tekstil dan Pakaian Jadi/ Manufacture of Textiles and Wearing Apparel		0.0
5 Industri Kulit, Barang dari Kulit, dan Alas Kaki/ Manufacture of Leather and Related Products, and Footwear		0.0
6 Industri Kayu, Barang dari Kayu dan Gabus; dan Barang Anyaman dari Bambu, Rotan, dan Sejenisnya/ Manufacture of Wood and Products of Wood and Cork; and Articles of Straw and Plaiting Materials		0.0
7 Industri Kertas dan Barang dari Kertas; Percetakan dan Reproduksi Media Rekaman/ Manufacture of Paper and Paper Products; Printing and Reproduction of Recorded Media		0.0
8 Industri Kimia, Farmasi, dan Obat Tradisional/ Manufacture of Chemicals, Pharmaceuticals, and Botanical Products		0.0

Lanjutan Tabel 8.1	
Lapangan Usaha Industry	Produk Domestik Bruto/Produk Domestik Regional Bruto Atas Dasar Harga Berlaku Gross Domestic Product/Gross Domestic Regional Product at Current Market Prices
(1)	(2)
9 Industri Karet; Barang dari Karet dan Plastik/ Manufacture of Rubber; Rubber Products and Plastics Products	0.0
10 Industri Barang Galian bukan Logam/ Manufacture of Other Non-Metallic Mineral Products	0.0
11 Industri Logam Dasar/ Manufacture of Basic Metals	0.0
12 Industri Barang Logam; Komputer, Barang Elektronik, Optik; dan Peralatan Listrik/ Manufacture of Fabricated Metal Products; Electronic, Computer, and Optical Products; and Electrical Equipment	0.0
13 Industri Mesin dan Perlengkapan / Manufacture of Machinery and Equipment	0.0
14 Industri Alat Angkutan/ Manufacture of Transport Equipment	0.0
15 Industri Furnitur/ Manufacture of Furniture	0.0
16 Industri Pengolahan Lainnya; Jasa Reparasi dan Pemasangan Mesin dan Peralatan/ Other Manufacturing; Repair and Installation of Machinery and Equipment	
D Pengadaan Listrik dan Gas/ Electricity and Gas	0.0
1 Ketenagalistrikan/ Electricity	0.0
2 Pengadaan Gas dan Produksi Es/ Manufacture of Gas and Production of Ice	
E Pengadaan Air; Pengelolaan Sampah, Limbah, dan Daur Ulang/ Water Supply; Sewerage, Waste Management, and Remediation Activities	4.4
F Konstruksi/ Construction	0.0
G Perdagangan Besar dan Eceran; Reparasi Mobil dan Sepeda Motor/ Wholesale and Retail Trade; Repair of Motor Vehicles and Motorcycles	0.0
1 Perdagangan Mobil, Sepeda Motor dan Reparasinya/ Wholesale and Retail Trade and Repair of Motor Vehicles and Motorcycles	0.0
2 Perdagangan Besar dan Eceran, Bukan Mobil dan Sepeda Motor/ Wholesale and Retail Trade Except of Motor Vehicles and Motorcycles	0.0

Lanjutan Tabel 8.1	
Lapangan Usaha Industry	Produk Domestik Bruto/Produk Domestik Regional Bruto Atas Dasar Harga Berlaku Gross Domestic Product/Gross Domestic Regional Product at Current Market Prices
(1)	(2)
H Transportasi dan Pergudangan/ Transportation and Storage	954.8
1 Angkutan Rel/ Railways Transport	0.0
2 Angkutan Darat/ Land Transport	0.0
3 Angkutan Laut/ Sea Transport	0.0
4 Angkutan Sungai, Danau, dan Penyeberangan/ River, Lake, and Ferry Transport	0.0
5 Angkutan Udara/ Air Transport	0.0
6 Pergudangan dan Jasa Penunjang Angkutan; Pos dan Kurir/ Warehousing and Support Services for Transportation; Postal and Courier	0.0
I Penyediaan Akomodasi dan Makan Minum/ Accommodation and Food Service Activities	104.2
1 Penyediaan Akomodasi/ Accommodation	0.0
2 Penyediaan Makan Minum/ Food and Beverage Service Activities	0.0
J Informasi dan Komunikasi/ Information and Communication	300.1
K Jasa Keuangan dan Asuransi/ Financial and Insurance Activities	291.2
1 Jasa Perantara Keuangan/ Financial Intermediary Services	0.0
2 Asuransi dan Dana Pensiun/ Insurance and Pension Fund	0.0
3 Jasa Keuangan Lainnya/ Other Financial Services	0.0
4 Jasa Penunjang Keuangan/ Financial Supporting Service	0.0
L Real Estat/ Real Estate Activities	544.0
M,N Jasa Perusahaan/ Business Activities	56.6
O Administrasi Pemerintahan, Pertahanan, dan Jaminan Sosial Wajib/ Public Administration and Defence; Compulsory Social Security	645.3
P Jasa Pendidikan/ Education	337.9
Q Jasa Kesehatan dan Kegiatan Sosial/ Human Health and Social Work Activities	426.4
R,S,T,U Jasa Lainnya/ Other Services Activities	209.4
A Nilai Tambah Bruto Atas Harga Dasar/ Gross Value Added At Basic Price	0.0
B Pajak Dikurang Subsidi Atas Produk/ Taxes less Subsidies on Products	0.0
<b>C. Produk Domestik Bruto/ Gross Domestic Product</b>	<b>18,953.1</b>
Sumber : BPS - Badan Pusat Statistik Kabupaten Aceh Utara	
Source : BPS-Statistic of North Aceh Regency	

## Pendapatan Regional/Regional Income

Tabel	8.2	Produk Domestik Bruto Atas Dasar Harga Konstan 2010 Menurut Lapangan Usaha (miliar rupiah) Gross Domestic Product at 2010 Constant Market Prices by Industry (billion rupiahs)
Table		
Lapangan Usaha Industry	Produk Domestik Bruto/Produk Domestik Regional Bruto Atas Dasar Harga Konstan 2010 Gross Domestic Product/Gross Domestic Regional Product at 2010 Constant Market Prices	
(1)	(2)	
<b>A Pertanian, Kehutanan, dan Perikanan/ Agriculture, Forestry, and Fishing</b>	<b>4,690.8</b>	
1 Pertanian, Peternakan, Perburuan, dan Jasa Pertanian/ Agriculture, Livestock, Hunting, and Agriculture Services	0.0	
a. Tanaman Pangan/ Food Crops	0.0	
b. Tanaman Hortikultura/ Horticultural Crops	0.0	
c. Tanaman Perkebunan/ Plantation Crops	0.0	
d. Peternakan/ Livestock	0.0	
e. Jasa Pertanian dan Perburuan/ Agriculture Services and Hunting	0.0	
2 Kehutanan dan Penebangan Kayu/ Forestry and Logging	0.0	
3 Perikanan/ Fishing	0.0	
<b>B Pertambangan dan Penggalian/ Mining and Quarrying</b>	<b>3,972.8</b>	
1 Pertambangan Minyak, Gas, dan Panas Bumi/ Crude Petroleum, Natural Gas, and Geothermal	0.0	
2 Pertambangan Batubara dan Lignit/ Coal and Lignite Mining	0.0	
3 Pertambangan Bijih Logam/ Iron Ore Mining	0.0	
4 Pertambangan dan Penggalian Lainnya/ Other Mining and Quarrying	0.0	
<b>C Industri Pengolahan/ Manufacturing</b>	<b>1,898.8</b>	
1 Industri Batubara dan Pengilangan Migas/ Manufacture of Coal and Refined Petroleum Products	0.0	
2 Industri Makanan dan Minuman/ Manufacture of Food Products and Beverages	0.0	
3 Industri Pengolahan Tembakau/ Manufacture of Tobacco Products	0.0	
4 Industri Tekstil dan Pakaian Jadi/ Manufacture of Textiles and Wearing Apparel	0.0	
5 Industri Kulit, Barang dari Kulit, dan Alas Kaki/ Manufacture of Leather and Related Products, and Footwear	0.0	
6 Industri Kayu, Barang dari Kayu dan Gabus; dan Barang Anyaman dari Bambu, Rotan, dan Sejenisnya/ Manufacture of Wood and Products of Wood and Cork; and Articles of Straw and Plaiting Materials	0.0	
7 Industri Kertas dan Barang dari Kertas; Percetakan dan Reproduksi Media Rekaman/ Manufacture of Paper and Paper Products; Printing and Reproduction of Recorded Media	0.0	
8 Industri Kimia, Farmasi, dan Obat Tradisional/ Manufacture of Chemicals, Pharmaceuticals, and Botanical Products	0.0	

Lanjutan Tabel 8.2	
Lapangan Usaha Industry	Produk Domestik Bruto/Produk Domestik Regional Bruto Atas Dasar Harga Konstan 2010 Gross Domestic Product/Gross Domestic Regional Product at 2010 Constant Market Prices
(1)	(2)
9 Industri Karet; Barang dari Karet dan Plastik/ Manufacture of Rubber; Rubber Products and Plastics Products	0.0
10 Industri Barang Galian bukan Logam/ Manufacture of Other Non-Metallic Mineral Products	0.0
11 Industri Logam Dasar/ Manufacture of Basic Metals	0.0
12 Industri Barang Logam; Komputer, Barang Elektronik, Optik; dan Peralatan Listrik/ Manufacture of Fabricated Metal Products; Electronic, Computer, and Optical Products; and Electrical Equipment	0.0
13 Industri Mesin dan Perlengkapan / Manufacture of Machinery and Equipment	0.0
14 Industri Alat Angkutan/ Manufacture of Transport Equipment	0.0
15 Industri Furnitur/ Manufacture of Furniture	0.0
16 Industri Pengolahan Lainnya; Jasa Reparasi dan Pemasangan Mesin dan Peralatan/ Other Manufacturing; Repair and Installation of Machinery and Equipment	0.0
D Pengadaan Listrik dan Gas/ Electricity and Gas	16.3
1 Ketenagalistrikan/ Electricity	0.0
2 Pengadaan Gas dan Produksi Es/ Manufacture of Gas and Production of Ice	0.0
E Pengadaan Air; Pengelolaan Sampah, Limbah, dan Daur Ulang/ Water Supply; Sewerage, Waste Management, and Remediation Activities	2.7
F Konstruksi/ Construction	792.5
G Perdagangan Besar dan Eceran; Reparasi Mobil dan Sepeda Motor/ Wholesale and Retail Trade; Repair of Motor Vehicles and Motorcycles	1,887.5
1 Perdagangan Mobil, Sepeda Motor dan Reparasinya/ Wholesale and Retail Trade and Repair of Motor Vehicles and Motorcycles	0.0
2 Perdagangan Besar dan Eceran, Bukan Mobil dan Sepeda Motor/ Wholesale and Retail Trade Except of Motor Vehicles and Motorcycles	0.0

**Pendapatan Regional/Regional Income**

Lanjutan Tabel 8.2	
Lapangan Usaha Industry	Produk Domestik Bruto/Produk Domestik Regional Bruto Atas Dasar Harga Konstan 2010 Gross Domestic Product/Gross Domestic Regional Product at 2010 Constant Market Prices
(1)	(2)
H Transportasi dan Pergudangan/ Transportation and Storage	860.3
1 Angkutan Rel/ Railways Transport	0.0
2 Angkutan Darat/ Land Transport	0.0
3 Angkutan Laut/ Sea Transport	0.0
4 Angkutan Sungai, Danau, dan Penyeberangan/ River, Lake, and Ferry Transport	0.0
5 Angkutan Udara/ Air Transport	0.0
6 Pergudangan dan Jasa Penunjang Angkutan; Pos dan Kurir/ Warehousing and Support Services for Transportation; Postal and Courier	0.0
I Penyediaan Akomodasi dan Makan Minum/ Accommodation and Food Service Activities	70.0
1 Penyediaan Akomodasi/ Accommodation	0.0
2 Penyediaan Makan Minum/ Food and Beverage Service Activities	0.0
J Informasi dan Komunikasi/ Information and Communication	264.9
K Jasa Keuangan dan Asuransi/ Financial and Insurance Activities	194.8
1 Jasa Perantara Keuangan/ Financial Intermediary Services	0.0
2 Asuransi dan Dana Pensiun/ Insurance and Pension Fund	0.0
3 Jasa Keuangan Lainnya/ Other Financial Services	0.0
4 Jasa Penunjang Keuangan/ Financial Supporting Service	0.0
L Real Estat/ Real Estate Activities	414.9
M,N Jasa Perusahaan/ Business Activities	47.1
O Administrasi Pemerintahan, Pertahanan, dan Jaminan Sosial Wajib/ Public Administration and Defence; Compulsory Social Security	469.6
P Jasa Pendidikan/ Education	252.4
Q Jasa Kesehatan dan Kegiatan Sosial/ Human Health and Social Work Activities	357.6
R,S,T,U Jasa Lainnya/ Other Services Activities	163.5
A Nilai Tambah Bruto Atas Harga Dasar/ Gross Value Added At Basic Price	0.0
B Pajak Dikurang Subsidi Atas Produk/ Taxes less Subsidies on Products	0.0
<b>C Produk Domestik Bruto/ Gross Domestic Product</b>	<b>16,356.4</b>
Sumber : BPS - Badan Pusat Statistik Kabupaten Aceh Utara	
Source : BPS-Statistic of North Aceh Regency	

Tabel	8.3	Distribusi Persentase Produk Domestik Bruto Atas Dasar Harga Berlaku Menurut Lapangan Usaha
Table		Percentage Distribution of Gross Domestic Product at Current Market Prices by Industry
Lapangan Usaha Industry		Distribusi Persentase Produk Domestik Bruto/Produk Domestik Regional Bruto Atas Dasar Harga Berlaku Percentage Distribution of Gross Domestic Product/Gross Domestic Regional Product at Current Market Prices
(1)		(2)
A Pertanian, Kehutanan, dan Perikanan/ Agriculture, Forestry, and Fishing		33.67
1 Pertanian, Peternakan, Perburuan, dan Jasa Pertanian/ Agriculture, Livestock, Hunting, and Agriculture Services		0.00
a. Tanaman Pangan/ Food Crops		0.00
b. Tanaman Hortikultura/ Horticultural Crops		0.00
c. Tanaman Perkebunan/ Plantation Crops		0.00
d. Peternakan/ Livestock		0.00
e. Jasa Pertanian dan Perburuan/ Agriculture Services and Hunting		0.00
2 Kehutanan dan Penebangan Kayu/ Forestry and Logging		0.00
3 Perikanan/ Fishing		0.00
B Pertambangan dan Penggalian/ Mining and Quarrying		17.71
1 Pertambangan Minyak, Gas, dan Panas Bumi/ Crude Petroleum, Natural Gas, and Geothermal		0.00
2 Pertambangan Batubara dan Lignit/ Coal and Lignite Mining		0.00
3 Pertambangan Bijih Logam/ Iron Ore Mining		0.00
4 Pertambangan dan Penggalian Lainnya/ Other Mining and Quarrying		0.00
C Industri Pengolahan/ Manufacturing		10.22
1 Industri Batubara dan Pengilangan Migas/ Manufacture of Coal and Refined Petroleum Products		0.00
2 Industri Makanan dan Minuman/ Manufacture of Food Products and Beverages		0.00
3 Industri Pengolahan Tembakau/ Manufacture of Tobacco Products		0.00
4 Industri Tekstil dan Pakaian Jadi/ Manufacture of Textiles and Wearing Apparel		0.00
5 Industri Kulit, Barang dari Kulit, dan Alas Kaki/ Manufacture of Leather and Related Products, and Footwear		0.00
6 Industri Kayu, Barang dari Kayu dan Gabus; dan Barang Anyaman dari Bambu, Rotan, dan Sejenisnya/ Manufacture of Wood and Products of Wood and Cork; and Articles of Straw and Plaiting Materials		0.00
7 Industri Kertas dan Barang dari Kertas; Percetakan dan Reproduksi Media Rekaman/ Manufacture of Paper and Paper Products; Printing and Reproduction of Recorded Media		0.00
8 Industri Kimia, Farmasi, dan Obat Tradisional/ Manufacture of Chemicals, Pharmaceuticals, and Botanical Products		0.00



<i>Lanjutan Tabel 8.3</i>	
Lapangan Usaha Industry	Distribusi Persentase Produk Domestik Bruto/Produk Domestik Regional Bruto Atas Dasar Harga Berlaku Percentage Distribution of Gross Domestic Product/Gross Domestic Regional Product at Current Market Prices
(1)	(2)
9 Industri Karet; Barang dari Karet dan Plastik/ Manufacture of Rubber; Rubber Products and Plastics Products	0.00
10 Industri Barang Galian bukan Logam/ Manufacture of Other Non-Metallic Mineral Products	0.00
11 Industri Logam Dasar/ Manufacture of Basic Metals	0.00
12 Industri Barang Logam; Komputer, Barang Elektronik, Optik; dan Peralatan Listrik/ Manufacture of Fabricated Metal Products; Electronic, Computer, and Optical Products; and Electrical Equipment	0.00
13 Industri Mesin dan Perlengkapan / Manufacture of Machinery and Equipment	0.00
14 Industri Alat Angkutan/ Manufacture of Transport Equipment	0.00
15 Industri Furnitur/ Manufacture of Furniture	0.00
16 Industri Pengolahan Lainnya; Jasa Reparasi dan Pemasangan Mesin dan Peralatan/ Other Manufacturing; Repair and Installation of Machinery and Equipment	0.00
D Pengadaan Listrik dan Gas/ Electricity and Gas	0.09
1 Ketenagalistrikan/ Electricity	0.00
2 Pengadaan Gas dan Produksi Es/ Manufacture of Gas and Production of Ice	0.00
E Pengadaan Air; Pengelolaan Sampah, Limbah, dan Daur Ulang/ Water Supply; Sewerage, Waste Management, and Remediation Activities	0.02
F Konstruksi/ Construction	5.46
G Perdagangan Besar dan Eceran; Reparasi Mobil dan Sepeda Motor/ Wholesale and Retail Trade; Repair of Motor Vehicles and Motorcycles	12.41
1 Perdagangan Mobil, Sepeda Motor dan Reparasinya/ Wholesale and Retail Trade and Repair of Motor Vehicles and Motorcycles	0.00
2 Perdagangan Besar dan Eceran, Bukan Mobil dan Sepeda Motor/ Wholesale and Retail Trade Except of Motor Vehicles and Motorcycles	0.00

Lanjutan Tabel 8.3	
Lapangan Usaha Industry	Distribusi Persentase Produk Domestik Bruto/Produk Domestik Regional Bruto Atas Dasar Harga Berlaku Percentage Distribution of Gross Domestic Product/Gross Domestic Regional Product at Current Market Prices
(1)	(2)
H Transportasi dan Pergudangan/ Transportation and Storage	5.04
1 Angkutan Rel/ Railways Transport	0.00
2 Angkutan Darat/ Land Transport	0.00
3 Angkutan Laut/ Sea Transport	0.00
4 Angkutan Sungai, Danau, dan Penyeberangan/ River, Lake, and Ferry Transport	0.00
5 Angkutan Udara/ Air Transport	0.00
6 Pergudangan dan Jasa Penunjang Angkutan; Pos dan Kurir/ Warehousing and Support Services for Transportation; Postal and Courier	0.00
I Penyediaan Akomodasi dan Makan Minum/ Accommodation and Food Service Activities	0.55
1 Penyediaan Akomodasi/ Accommodation	0.00
2 Penyediaan Makan Minum/ Food and Beverage Service Activities	0.00
J Informasi dan Komunikasi/ Information and Communication	1.58
K Jasa Keuangan dan Asuransi/ Financial and Insurance Activities	1.54
1 Jasa Perantara Keuangan/ Financial Intermediary Services	0.00
2 Asuransi dan Dana Pensiun/ Insurance and Pension Fund	0.00
3 Jasa Keuangan Lainnya/ Other Financial Services	0.00
4 Jasa Penunjang Keuangan/ Financial Supporting Service	0.00
L Real Estat/ Real Estate Activities	2.87
M,N Jasa Perusahaan/ Business Activities	0.30
O Administrasi Pemerintahan, Pertahanan, dan Jaminan Sosial Wajib/ Public Administration and Defence; Compulsory Social Security	3.40
P Jasa Pendidikan/ Education	1.78
Q Jasa Kesehatan dan Kegiatan Sosial/ Human Health and Social Work Activities	2.25
R,S,T,U Jasa Lainnya/ Other Services Activities	1.10
A Nilai Tambah Bruto Atas Harga Dasar/ Gross Value Added At Basic Price	0.00
B Pajak Dikurang Subsidi Atas Produk/ Taxes less Subsidies on Products	0.00
<b>C Produk Domestik Bruto/ Gross Domestic Product</b>	<b>100.00</b>
Sumber : BPS - Badan Pusat Statistik Kabupaten Aceh Utara	
Source : BPS-Statistic of North Aceh Regency	

**Pendapatan Regional/Regional Income**

Tabel	8.4	Laju Pertumbuhan Produk Domestik Bruto Atas Dasar Harga Konstan 2010 Menurut Lapangan Usaha (persen)
Table		Growth Rate of Gross Domestic Product at 2010 Constant Market Prices by Industry (percent)
Lapangan Usaha Industry		Laju Pertumbuhan Produk Domestik Bruto/Produk Domestik Regional Bruto Atas Dasar Harga Konstan 2010 Growth Rate of Gross Domestic Product/Gross Domestic Regional Product at 2010 Constant Market Prices
(1)		(2)
A Pertanian, Kehutanan, dan Perikanan/ Agriculture, Forestry, and Fishing		3.71
1 Pertanian, Peternakan, Perburuan, dan Jasa Pertanian/ Agriculture, Livestock, Hunting, and Agriculture Services		0.00
a. Tanaman Pangan/ Food Crops		0.00
b. Tanaman Hortikultura/ Horticultural Crops		0.00
c. Tanaman Perkebunan/ Plantation Crops		0.00
d. Peternakan/ Livestock		0.00
e. Jasa Pertanian dan Perburuan/ Agriculture Services and Hunting		0.00
2 Kehutanan dan Penebangan Kayu/ Forestry and Logging		0.00
3 Perikanan/ Fishing		0.00
B Pertambangan dan Penggalian/ Mining and Quarrying		5.80
1 Pertambangan Minyak, Gas, dan Panas Bumi/ Crude Petroleum, Natural Gas, and Geothermal		0.00
2 Pertambangan Batubara dan Lignit/ Coal and Lignite Mining		0.00
3 Pertambangan Bijih Logam/ Iron Ore Mining		0.00
4 Pertambangan dan Penggalian Lainnya/ Other Mining and Quarrying		0.00
C Industri Pengolahan/ Manufacturing		12.18
1 Industri Batubara dan Pengilangan Migas/ Manufacture of Coal and Refined Petroleum Products		0.00
2 Industri Makanan dan Minuman/ Manufacture of Food Products and Beverages		0.00
3 Industri Pengolahan Tembakau/ Manufacture of Tobacco Products		0.00
4 Industri Tekstil dan Pakaian Jadi/ Manufacture of Textiles and Wearing Apparel		0.00
5 Industri Kulit, Barang dari Kulit, dan Alas Kaki/ Manufacture of Leather and Related Products, and Footwear		0.00
6 Industri Kayu, Barang dari Kayu dan Gabus; dan Barang Anyaman dari Bambu, Rotan, dan Sejenisnya/ Manufacture of Wood and Products of Wood and Cork; and Articles of Straw and Plaiting Materials		0.00
7 Industri Kertas dan Barang dari Kertas; Percetakan dan Reproduksi Media Rekaman/ Manufacture of Paper and Paper Products; Printing and Reproduction of Recorded Media		0.00
8 Industri Kimia, Farmasi, dan Obat Tradisional/ Manufacture of Chemicals, Pharmaceuticals, and Botanical Products		0.00

Lanjutan Tabel 8.4	
Lapangan Usaha Industry	Laju Pertumbuhan Produk Domestik Bruto/Produk Domestik Regional Bruto Atas Dasar Harga Konstan 2010 Growth Rate of Gross Domestic Product/Gross Domestic Regional Product at 2010 Constant Market Prices
(1)	(2)
9 Industri Karet; Barang dari Karet dan Plastik/ Manufacture of Rubber; Rubber Products and Plastics Products	0.00
10 Industri Barang Galian bukan Logam/ Manufacture of Other Non-Metallic Mineral Products	0.00
11 Industri Logam Dasar/ Manufacture of Basic Metals	0.00
12 Industri Barang Logam; Komputer, Barang Elektronik, Optik; dan Peralatan Listrik/ Manufacture of Fabricated Metal Products; Electronic, Computer, and Optical Products; and Electrical Equipment	0.00
13 Industri Mesin dan Perlengkapan / Manufacture of Machinery and Equipment	0.00
14 Industri Alat Angkutan/ Manufacture of Transport Equipment	0.00
15 Industri Furnitur/ Manufacture of Furniture	0.00
16 Industri Pengolahan Lainnya; Jasa Reparasi dan Pemasangan Mesin dan Peralatan/ Other Manufacturing; Repair and Installation of Machinery and Equipment	0.00
D Pengadaan Listrik dan Gas/ Electricity and Gas	6.69
1 Ketenagalistrikan/ Electricity	0.00
2 Pengadaan Gas dan Produksi Es/ Manufacture of Gas and Production of Ice	0.00
E Pengadaan Air; Pengelolaan Sampah, Limbah, dan Daur Ulang/ Water Supply; Sewerage, Waste Management, and Remediation Activities	6.17
F Konstruksi/ Construction	2.93
G Perdagangan Besar dan Eceran; Reparasi Mobil dan Sepeda Motor/ Wholesale and Retail Trade; Repair of Motor Vehicles and Motorcycles	3.81
1 Perdagangan Mobil, Sepeda Motor dan Reparasinya/ Wholesale and Retail Trade and Repair of Motor Vehicles and Motorcycles	0.00
2 Perdagangan Besar dan Eceran, Bukan Mobil dan Sepeda Motor/ Wholesale and Retail Trade Except of Motor Vehicles and Motorcycles	0.00

**Pendapatan Regional/Regional Income**

Lanjutan Tabel 8.4	
Lapangan Usaha Industry	Laju Pertumbuhan Produk Domestik Bruto/Produk Domestik Regional Bruto Atas Dasar Harga Konstan 2010 Growth Rate of Gross Domestic Product/Gross Domestic Regional Product at 2010 Constant Market Prices
(1)	(2)
H Transportasi dan Pergudangan/ Transportation and Storage	2.32
1 Angkutan Rel/ Railways Transport	0.00
2 Angkutan Darat/ Land Transport	0.00
3 Angkutan Laut/ Sea Transport	0.00
4 Angkutan Sungai, Danau, dan Penyeberangan/ River, Lake, and Ferry Transport	0.00
5 Angkutan Udara/ Air Transport	0.00
6 Pergudangan dan Jasa Penunjang Angkutan; Pos dan Kurir/ Warehousing and Support Services for Transportation; Postal and Courier	0.00
I Penyediaan Akomodasi dan Makan Minum/ Accommodation and Food Service Activities	9.12
1 Penyediaan Akomodasi/ Accommodation	0.00
2 Penyediaan Makan Minum/ Food and Beverage Service Activities	0.00
J Informasi dan Komunikasi/ Information and Communication	2.07
K Jasa Keuangan dan Asuransi/ Financial and Insurance Activities	0.46
1 Jasa Perantara Keuangan/ Financial Intermediary Services	0.00
2 Asuransi dan Dana Pensiun/ Insurance and Pension Fund	0.00
3 Jasa Keuangan Lainnya/ Other Financial Services	0.00
4 Jasa Penunjang Keuangan/ Financial Supporting Service	0.00
L Real Estat/ Real Estate Activities	4.17
M,N Jasa Perusahaan/ Business Activities	4.41
O Administrasi Pemerintahan, Pertahanan, dan Jaminan Sosial Wajib/ Public Administration and Defence; Compulsory Social Security	5.05
P Jasa Pendidikan/ Education	8.18
Q Jasa Kesehatan dan Kegiatan Sosial/ Human Health and Social Work Activities	5.35
R,S,T,U Jasa Lainnya/ Other Services Activities	4.90
A Nilai Tambah Bruto Atas Harga Dasar/ Gross Value Added At Basic Price	0.00
B Pajak Dikurang Subsidi Atas Produk/ Taxes less Subsidies on Products	0.00
<b>C Produk Domestik Bruto/ Gross Domestic Product</b>	<b>5.16</b>
Sumber : BPS - Badan Pusat Statistik Kabupaten Aceh Utara	
Source : BPS-Statistic of North Aceh Regency	

Tabel	8.5	Produk Domestik Bruto Menurut Jenis Pengeluaran Atas Dasar Harga Berlaku (miliar rupiah)
Table		Gross Domestic Product by Type of Expenditure at Current Market Prices (billion rupiahs)
Jenis Pengeluaran Type of Expenditure	(1)	Produk Domestik Bruto/Produk Domestik Regional Bruto Atas Dasar Harga Berlaku Gross Domestic Product/Gross Domestic Regional Product at Current Market Prices
	(1)	(2)
Pengeluaran Konsumsi Rumah Tangga/ Household Consumption Expenditure		10597.94363
a. Makanan dan Minuman, Selain Restoran/ Food and Beverages other than restaurants		0
b. Pakaian, Alas Kaki, dan Jasa Perawatannya/ Clothing, Footwear, and Related Maintenance Services		0
c. Perumahan dan Perlengkapan Rumah tangga/ housing and Household Equipment		0
d. Kesehatan dan Pendidikan/ Health and Education		0
e. Transportasi dan Komunikasi/ Transportation and Communication		0
f. Restoran dan Hotel/ Restaurants and Hotels		0
g. Lainnya/ Others		0
Pengeluaran Konsumsi LNPRT/ NPISH Consumption Expenditure		365.116598
Pengeluaran Konsumsi Pemerintah/ Government Consumption Expenditure		2804.12343
a. Konsumsi Kolektif/ Collective Consumption		0
b. Konsumsi Individu/ Individual Consumption		0
Pembentukan Modal Tetap Bruto/ Gross Fixed Capital Formation		5831.018138
a. Konstruksi/ Construction		0
b. Mesin dan Perlengkapan/ Machinery and Equipment		0
c. Kendaraan/ Vehicle		0
d. Peralatan lainnya/ Other Equipment		0
e. CBR/ Cultivated Biological Resources		0
f. Produk Kekayaan Intelektual/ Intellectual Property Product		0
Perubahan Inventori/ Changes in Inventories		319.105011
Ekspor Barang dan Jasa/ Exports of Goods and Services		10112.07395
a. Barang/ Goods		0
a.1 Barang Nonmigas/ Non-Oil and Gas		0
a.2 Barang Migas/ Oil and Gas		0
b. Jasa/ Services		0
Dikurangi : Impor Barang dan Jasa/ Less : Import of Goods and Services		11076.26833
a. Barang/ Goods		0
a.1 Barang Nonmigas/ Non-Oil and Gas		0
a.2 Barang Migas/ Oil and Gas		0
b. Jasa/ Services		0
Diskrepani Statistik / Statistical Discrepancies		0.200634431
<b>Produk Domestik Bruto/ Gross Domestic Product</b>		<b>18953.11243</b>
Sumber : BPS - Badan Pusat Statistik Kabupaten Aceh Utara		
Source : BPS-Statistic of North Aceh Regency		

**Pendapatan Regional/Regional Income**

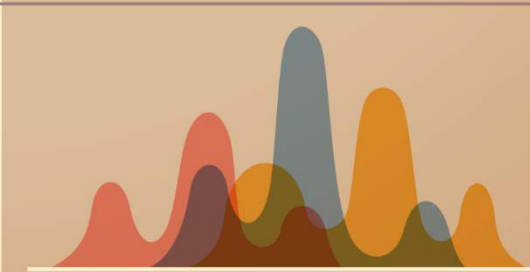

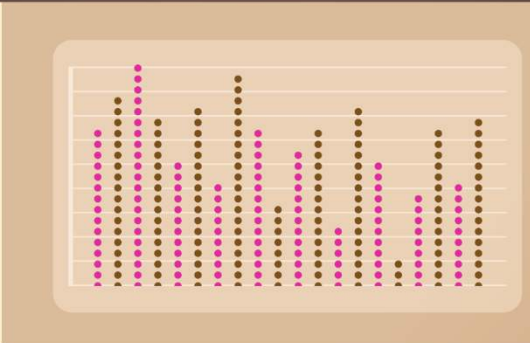
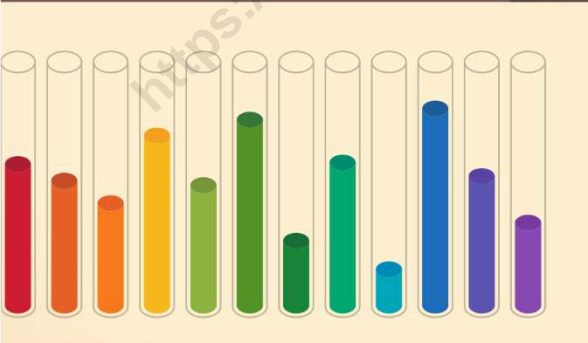
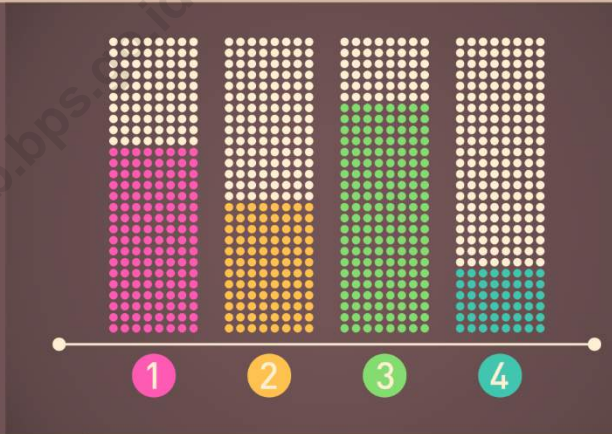
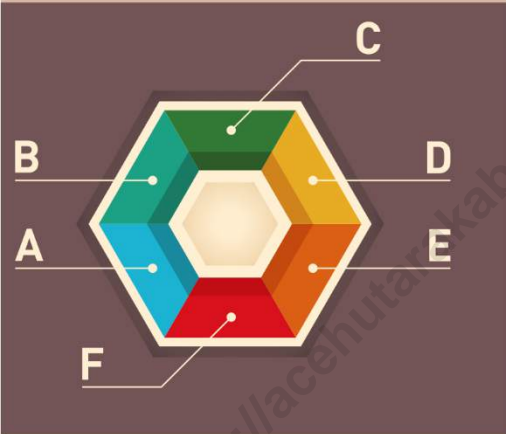
Tabel	8.6	Produk Domestik Bruto Menurut Jenis Pengeluaran Atas Dasar Harga Berlaku (miliar rupiah)
Table		Gross Domestic Product by Type of Expenditure at Current Market Prices (billion rupiahs)
Jenis Pengeluaran Type of Expenditure	(1)	Produk Domestik Bruto/Produk Domestik Regional Bruto Atas Dasar Harga Konstan 2010 Gross Domestic Product/Gross Domestic Regional Product at 2010 Constant Market Prices (2)
Pengeluaran Konsumsi Rumah Tangga/ Household Consumption Expenditure		7919.532788
a. Makanan dan Minuman, Selain Restoran/ Food and Beverages other than restaurants		0
b. Pakaian, Alas Kaki, dan Jasa Perawatannya/ Clothing, Footwear, and Related Maintenance Services		0
c. Perumahan dan Perlengkapan Rumah tangga/ housing and Household Equipment		0
d. Kesehatan dan Pendidikan/ Health and Education		0
e. Transportasi dan Komunikasi/ Transportation and Communication		0
f. Restoran dan Hotel/ Restaurants and Hotels		0
g. Lainnya/ Others		0
Pengeluaran Konsumsi LNPR/ NPISH Consumption Expenditure		258.1195871
Pengeluaran Konsumsi Pemerintah/ Government Consumption Expenditure		2147.993455
a. Konsumsi Kolektif/ Collective Consumption		0
b. Konsumsi Individu/ Individual Consumption		0
Pembentukan Modal Tetap Bruto/ Gross Fixed Capital Formation		4664.655775
a. Konstruksi/ Construction		0
b. Mesin dan Perlengkapan/ Machinery and Equipment		0
c. Kendaraan/ Vehicle		0
d. Peralatan lainnya/ Other Equipment		0
e. CBR/ Cultivated Biological Resources		0
f. Produk Kekayaan Intelektual/ Intellectual Property Product		0
Perubahan Inventori/ Changes in Inventories		86.84304877
Ekspor Barang dan Jasa/ Exports of Goods and Services		9096.25255
a. Barang/ Goods		0
a.1 Barang Nonmigas/ Non-Oil and Gas		0
a.2 Barang Migas/ Oil and Gas		0
b. Jasa/ Services		0
Dikurangi : Impor Barang dan Jasa/ Less : Import of Goods and Services		7817.010974
a. Barang/ Goods		0
a.1 Barang Nonmigas/ Non-Oil and Gas		0
a.2 Barang Migas/ Oil and Gas		0
b. Jasa/ Services		0
Diskrepani Statistik / Statistical Discrepancies		-0.937227646
<b>Produk Domestik Bruto/ Gross Domestic Product</b>		<b>16356.38623</b>
Sumber : BPS - Badan Pusat Statistik Kabupaten Aceh Utara Source : BPS-Statistic of North Aceh Regency		

# KEUANGAN DAERAH DAN HARGA

*Local Finance and Price*

**BAB**  
CHAPTER

**9**







## PENJELASAN TEKNIS

## TECHNICAL NOTES

- |   |  |
|---|--|
| <p>1. <b>Realisasi Penerimaan dan Pengeluaran Pemerintah Daerah Kabupaten</b> adalah realisasi/perhitungan APBD Kabupaten pada tiap tahun anggaran.</p>   | <p>1. <b>Actual revenue and expenditure of Regencial Government</b> is the realization regencial budget calculations for every fiscal year.</p>  |
| <p>2. <b>Pendapatan Asli Daerah (PAD)</b> adalah pendapatan yang diperoleh daerah yang dipungut berdasarkan peraturan daerah sesuai dengan peraturan perundang-undangan, guna keperluan daerah yang bersangkutan dalam membiayai kegiatannya.</p> | <p>2. <b>Original Local Government Revenue</b> is revenue that withheld based on local regulations in accordance with the legislation, for the purposes of financing their activities.</p> |
| <p>3. <b>Dana Perimbangan</b> adalah dana yang bersumber dari pendapatan APBN yang dialokasikan kepada Daerah untuk mendanai kebutuhan daerah dalam rangka pelaksanaan desentralisasi.</p>  | <p>3. <b>Balanced Budget</b> is the fund coming from the state budget that allocated to regions to fund their needs in the context of decentralization.</p>                                |
| <p>4. <b>Lain-lain Pendapatan yang Sah</b> adalah pendapatan lainnya dari pemerintah pusat dan atau dari instansi pusat, serta dari daerah lainnya.</p>   | <p>4. <b>Other Legal Revenue</b> is other income that coming from the central government and or from the central agencies, as well as from other local government.</p>                     |

Tabel  
: 9.1  
Table

Penerimaan zakat, Infaq dan Sadaqah Pada Baitul Mal  
Kabupaten Aceh Utara (Rupiah)  
*Zakat, Infaq, and shadaqah Receivment in Aceh Utara  
Regency (Rupiahs)*  
2015 - 2018

Tahun/ Year	Jenis Penerimaan/ Type of Receivment			Jumlah/ Total
	Zakat	Infaq	Shadaqah	
(1)	(2)	(3)	(4)	(5)
1 2015	9,900,032,351	5,803,717,022		15,703,749,373
2 2016	11,582,792,381	5,792,674,261		17,375,466,642
2 2017	12,851,939,211	4,638,623,980		17,490,563,191
3 2018	13,966,155,485	3,465,626,036		17,431,781,521

Sumber : Baitul Mal Kabupaten Aceh Utara

Source : *Baitul Mal of Aceh Utara Regency*

Tabel : 9.4 Laju Inflasi Kota Lhokseumawe Menurut Kelompok Pengeluaran  
 Table *Inflation Rate in Lhokseumawe City  
 by Expenditure Groups*  
 2018

Bulan/ Month	Kelompok/Group							
	Umum/ General	I	II	III	IV	V	VI	VII
(1)	(2)	(3)	(4)	(5)	(6)	(7)	(8)	(9)
Januari/ <i>January</i>	0.32	0.48	0	0.28	1.10	0.19	0.00	0.13
Februari/ <i>February</i>	-0.53	-1.7	0.16	0.09	0.22	-0.04	-0.1	-0.65
Maret/ <i>March</i>	-0.25	-1.11	0	0.08	0.28	0.35	0	0.3
April/ <i>April</i>	-0.45	-1.75	0.09	-0.07	0.47	0.08	-0.46	0.55
Mei/ <i>May</i>	0.69	1.49	0.22	-0.07	2.02	0.3	0	0.39
Juni/ <i>June</i>	1.1	2.87	0.24	0.16	0.02	0.03	0	1.4
Juli/ <i>July</i>	0.34	0.52	0.02	0.03	0.61	0.37	0.31	0.75
Agustus/ <i>August</i>	-0.17	-0.43	0.41	-0.04	-0.04	0	0.12	-0.8
September/ <i>September</i>	-0.85	-3.38	0	0.1	0.17	0.44	0	1.23
Oktober/ <i>October</i>	0.5	1.04	0	0.48	0.24	0.48	0.29	0.24
Nopember/ <i>November</i>	0.29	0.66	0	0.05	0.08	0	0	0.59
Desember/ <i>December</i>	1.05	2.83	0.01	0	-0.09	0	0.3	1.69

Sumber : BPS - Badan Pusat Statistik Kota Lhokseumawe

Source : BPS - *Statistics of Lhokseumawe City*

Tabel : 9.5

Indeks Harga Konsumen (IHK) Kota Lhokseumawe Menurut

Table

Kelompok Pengeluaran ( Januari s.d. Desember 2010 = 100 )

*Consumer Price Indices in Lhokseumawe City**by Expenditure Groups*

2018

Bulan/ Month	Kelompok/Group							
	Umum/ General	I	II	III	IV	V	VI	VII
(1)	(2)	(3)	(4)	(5)	(6)	(7)	(8)	(9)
Januari/January	128.94	145.71	121.55	126.95	130.17	117.84	115.02	115.99
Februari/February	128.26	143.24	121.75	127.06	130.46	117.79	114.91	115.24
Maret/March	127.94	141.65	121.75	127.16	130.83	118.2	114.91	115.59
April/April	127.37	139.17	121.86	127.07	131.44	118.29	114.38	116.23
Mei/May	128.25	141.24	122.13	126.98	134.09	118.64	114.38	116.68
Juni/June	129.66	145.29	122.42	127.18	134.12	118.67	114.38	118.31
Juli/July	130.1	146.04	122.45	127.22	134.94	119.11	114.74	119.2
Agustus/August	129.88	145.41	122.95	127.17	127.17	119.11	114.88	118.25
September/September	128.78	140.49	122.95	127.3	134.88	119.63	114.88	119.71
Oktober/October	129.43	141.95	122.95	127.91	135.2	120.21	115.21	120
Nopember/November	129.8	142.88	122.95	127.98	135.31	120.21	115.21	120.71
Desember/December	131.16	146.92	122.96	127.98	135.19	120.21	115.56	122.75

Sumber : BPS - Badan Pusat Statistik Kota Lhokseumawe

Source : BPS - Statistics of Lhokseumawe City

**Tabel : 9.6 Rencana, Target dan Realisasi Pencapaian Penerimaan Pada**  
**Table Perum Pegadaian Cabang Lhokseumawe**  
**Target and Realization of Monthly Receipt Achievement**  
**at Lhokseumawe Representative of Pawn Office**  
**2018**

Bulan/ Month	Rencana/ Target (Rp. 000)	Realisasi/ Realization (Rp. 000)	Persentase/ Percentage (%)
(1)	(2)	(3)	(4)
Januari/ <i>January</i>	1,940,500	1,715,852	88.42
Februari/ <i>February</i>	3,881,000	3,661,489	94.34
Maret/ <i>March</i>	5,821,500	5,513,479	94.71
April/ <i>April</i>	7,762,000	7,367,143	94.91
Mei/ <i>May</i>	9,702,500	10,011,382	103.18
Juni/ <i>June</i>	11,643,000	10,940,368	93.97
Juli/ <i>July</i>	13,583,500	12,859,263	94.67
Agustus/ <i>August</i>	15,524,000	14,717,892	94.81
September/ <i>September</i>	17,464,500	16,311,272	93.40
Oktober/ <i>October</i>	19,405,000	18,608,598	95.90
Nopember/ <i>November</i>	21,345,500	19,965,138	93.53
Desember/ <i>December</i>	23,286,007	21,884,967	93.98
<b>Jumlah/<i>Total</i></b>	<b>23,286,007</b>	<b>21,884,967</b>	<b>93.98</b>

Sumbe: PT Pegadaian Cabang Lhokseumawe  
Source: *Pawn Office Representative of Lhokseumawe*

**Tabel : 9.7 Persentase Perbandingan Jumlah Penyaluran Kredit  
Menurut Klasifikasi/Golongan Uang Pinjam  
Table Percentage Comparison of Total Credit Delivery by  
Classification/Group of Source of Money  
2018**

<b>Golongan/ Classification</b>	<b>Uang Pinjaman/ Source of Money (Rp.)</b>	<b>Persentase/ Percentage</b>
<b>(1)</b>	<b>(2)</b>	<b>(3)</b>
<b>A</b>	<b>2,153,980,000</b>	<b>0.77</b>
<b>B</b>	<b>113,855,550,000</b>	<b>40.96</b>
<b>C</b>	<b>104,340,350,000</b>	<b>37.53</b>
<b>D</b>	<b>57,664,000,000</b>	<b>20.74</b>
<b>E</b>	<b>-</b>	<b>-</b>
<b>F</b>	<b>-</b>	<b>-</b>
<b>G</b>	<b>-</b>	<b>-</b>
<b>H</b>	<b>-</b>	<b>-</b>
<b>I</b>	<b>-</b>	<b>-</b>
<b>Jumlah/Total</b>	<b>278,013,880,000</b>	<b>100</b>

**Sumber : PT Pegadaian Cabang Lhokseumawe  
Source: Pawn Office Representative of Lhokseumawe**

**Tabel : 9.8** Perkembangan Kredit dan Lelang Pada Perum Pegadaian  
 Cabang Lhokseumawe Menurut Bulan  
*Trend of Monthly Credit and Auction at  
 Lhokseumawe Representative of Pawn Office  
 2018*

Bulan/ Month	Kredit/ Credit (Rp. 000)	Pelunasan/ Acquittance (Rp. 000)	Lelang/ Auction (Rp. 000)
(1)	(2)	(3)	(4)
Januari/January	22,516,940	24,515,430	393,820
Februari/February	22,603,770	21,594,170	922,770
Maret/March	23,626,580	21,875,200	728,570
April/April	23,620,150	22,615,790	1,010,790
Mei/May	25,659,240	23,103,340	516,810
Juni/June	18,323,460	24,962,380	696,860
Juli/July	25,849,980	18,006,680	316,780
Agustus/August	21,851,280	25,035,780	814,200
September/September	21,056,990	21,128,160	723,120
Oktober/October	22,336,620	20,120,040	936,950
Nopember/November	24,148,310	21,667,610	669,010
Desember/December	26,420,560	23,822,150	326,160
Jumlah/Total	278,013,880	268,446,730	8,055,840

Sumber : PT Pegadaian Cabang Lhokseumawe  
 Source: Pawn Office Representative of Lhokseumawe



**Tabel : 9.9** Jumlah Barang Jaminan (Agunan) Berdasarkan Klasifikasi Penggolongan Pada Perum Pegadaian Cabang Lhokseumawe  
**Table** *Number of Guarantee Materials by Groups Classification at Lhokseumawe Representative of Pawn Office*  
 2018

Bulan/ Month	Kredit/ Credit (POT)	Pelunasan/ Acquittance (POT)	Lelang/ Auction (POT)
(1)	(2)	(3)	(4)
Januari/January	6,788	4,854	124
Februari/February	6,387	6,553	235
Maret/March	6,461	6,204	183
April/April	6,273	6,248	213
Mei/May	6,457	6,129	144
Juni/June	4,611	6,264	193
Juli/July	6,366	4,512	99
Agustus/August	5,514	6,179	187
September/September	5,301	5,279	235
Oktober/October	5,596	5,037	264
Nopember/November	5,791	5,406	190
Desember/December	5,101	5,705	86
Jumlah/Total	70,646	68,370	2,153

Sumber : PT Pegadaian Cabang Lhokseumawe  
 Source: Pawn Office Representative of Lhokseumawe

**Tabel : 9.10** Jumlah Nasabah Pemakai Jasa Kredit Pada  
**Table** Perum Pegadaian Cabang Lhokseumawe Menurut Profesi  
*Number of Consumers as Credit User at Lhokseumawe  
 Representative of Pawn Office by Profession*  
 2018

Profesi/ <i>Profession</i>	Jumlah Nasabah/ <i>Number of Client</i>	Uang Pinjaman/ <i>Money Loan (Rp. 000)</i>	Persentase Jumlah Nasabah/ <i>Percentage</i>
(1)	(2)	(3)	(4)
1. Wirausaha	439	44,482,220	3
2. Petani	928	19,460,970	6
3. Nelayan	973	13,900,690	6
4. Karyawan	5,341	82,404,160	34
5. Mahasiswa	1,220	16,680,830	8
6. Ibu Rumah Tangga	6,835	100,085,010	43.44
<b>Jumlah/Total</b>	<b>15,736</b>	<b>277,013,880</b>	<b>100</b>

Sumber : PT Pegadaian Cabang Lhokseumawe  
 Source : Pawn Office Representative of Lhokseumawe

**Tabel : 9.11 Penghimpunan Dana Rupiah Berupa Giro, Deposito dan Tabungan  
Table**  
**Pada Bank Umum Pemerintah**  
***Outstanding Funds for Demand Deposits, Time Deposits***  
***and Saving Deposits at Government Banks***  
**2018**  
**(Juta Rupiah)**

Bulan/ Month	Jenis Dana Simpanan/ Kinds of Deposits			Jumlah/ Total
	Giro/ Demand	Tabungan/ Saving	Deposito/ Time	
(1)	(2)	(3)	(4)	(5)
Januari/January	285,390	1,064,665	309,357	1,659,412
Februari/February	292,190	983,325	378,708	1,654,223
Maret/March	303,740	933,718	381,241	1,618,699
April/April	292,541	905,379	360,956	1,558,876
Mei/May	438,850	967,540	439,024	1,845,414
Juni/June	584,208	1,007,733	395,853	1,987,794
Juli/July	385,988	1,063,722	424,135	1,873,845
Agustus/August	367,945	1,066,413	300,958	1,735,316
September/September	360,264	1,040,382	310,993	1,711,639
Oktober/October	314,020	1,029,878	488,638	1,832,536
Nopember/November	579,331	1,053,266	461,616	2,094,213
Desember/December	229,180	1,223,674	256,215	1,709,069

Sumber : Bank Indonesia Cabang Lhokseumawe

Source : *Bank of Indonesia Lhokseumawe*

**Tabel : 9.12 Penghimpunan Dana Rupiah Berupa Giro, Deposito dan Tabungan  
Pada Bank Swasta Nasional**  
*Outstanding Funds for Demand Deposits, Time Deposits  
and Saving Deposits at Private Banks*  
2018  
(Juta Rupiah)

Bulan/ Month	Jenis Dana Simpanan/ Kinds of Deposits			Jumlah/ Total
	Giro/ Demand	Tabungan/ Saving	Deposito/ Time	
(1)	(2)	(3)	(4)	(5)
Januari/January	24,381	62,717	40,950	128,048
Februari/February	23,194	61,861	38,715	123,770
Maret/March	7,857	62,866	51,901	122,624
April/April	7,826	62,615	52,661	123,102
Mei/May	8,710	65,518	51,915	126,143
Juni/June	8,803	68,002	44,197	121,002
Juli/July	7,908	66,566	45,343	119,817
Agustus/August	7,866	61,197	48,993	118,056
September/September	8,900	66,471	46,593	121,964
Oktober/October	6,980	66,083	46,157	119,220
Nopember/November	8,858	67,154	40,251	116,263
Desember/December	31,075	73,884	41,187	146,146

Sumber : Bank Indonesia Cabang Lhokseumawe

Source : Bank of Indonesia Lhokseumawe

**Tabel : 9.13 Penghimpunan Dana Rupiah Berupa Giro, Deposito dan Tabungan  
Pada Bank Umum Pemerintah dan Swasta Nasional**  
*Outstanding Funds for Demand Deposits, Time Deposits  
and Saving Deposits at Government and Private Banks*  
2018  
(Juta Rupiah)

Bulan/ Month	Jenis Dana Simpanan/ Kinds of Deposits			Jumlah/ Total
	Giro/ Demand	Tabungan/ Savings	Deposito/ Time	
(1)	(2)	(3)	(4)	(5)
Januari/January	309,770	1,127,382	350,307	1,787,460
Februari/February	315,385	1,045,186	417,424	1,777,995
Maret/March	311,597	996,585	433,142	1,741,324
April/April	300,367	967,993	413,617	1,681,977
Mei/May	447,559	1,033,057	490,938	1,971,554
Juni/June	593,012	1,075,734	440,050	2,108,796
Juli/July	393,896	1,130,288	469,478	1,993,662
Agustus/August	375,811	1,127,610	349,952	1,853,373
September/September	369,164	1,106,853	357,586	1,833,603
Oktober/October	320,999	1,095,962	534,796	1,951,757
Nopember/November	588,190	1,120,419	501,867	2,210,476
Desember/December	260,255	1,297,558	297,402	1,855,215

Sumber : Bank Indonesia Cabang Lhokseumawe

Source : Bank of Indonesia Lhokseumawe

**Tabel : 9.14** Posisi Kredit Perbankan Pada Bank Umum Pemerintah dan  
**Table** Bank Swasta Nasional Menurut Bulan  
*Outstanding Credits Position at*  
*Government and Private Banks*  
**2018**  
**(Juta Rupiah)**

Bulan/ Month	Bank Umum Pemerintah/ Government Bank	Bank Swasta Nasional/ Private Bank	Jumlah/ Total
(1)	(2)	(3)	(4)
Januari/January	2,198,129	865,356	3,063,485
Februari/February	2,679,858	882,185	3,562,043
Maret/March	2,748,950	887,181	3,636,131
April/April	2,754,463	894,665	3,649,128
Mei/May	2,825,581	893,043	3,718,624
Juni/June	2,862,140	898,450	3,760,590
Juli/July	2,886,582	926,787	3,813,369
Agustus/August	2,927,599	992,323	3,919,922
September/September	2,999,069	1,064,357	4,063,426
Oktober/October	3,026,728	1,137,395	4,164,123
Nopember/November	3,018,497	986,372	4,004,869
Desember/December	3,062,697	987,894	4,050,591

Sumber : Bank Indonesia Cabang Lhokseumawe

Source : Bank of Indonesia Lhokseumawe

**Tabel : 9.15** Posisi Kredit Perbankan Pada Bank Umum Pemerintah dan  
**Table** Bank Swasta Nasional Dirinci Menurut Penggunaan  
*Outstanding Credits Position by Purpose at*  
*Government and Private Banks*  
 2018  
 (Juta Rupiah)

Bulan/ Month	Modal Usaha/ Capital	Investasi/ Investment	Konsumsi/ Consumption	Jumlah/ Total
(1)	(2)	(3)	(4)	(5)
Januari/January	1,576,524	345,909	1,141,052	3,063,485
Februari/February	1,583,595	815,078	1,163,371	3,562,044
Maret/March	1,621,527	830,360	1,184,244	3,636,131
April/April	1,656,543	842,626	1,149,958	3,649,127
Mei/May	1,667,758	893,387	1,157,480	3,718,625
Juni/June	1,671,264	925,665	1,163,661	3,760,590
Juli/July	1,692,861	938,104	1,182,405	3,813,370
Agustus/August	1,764,066	969,462	1,186,395	3,919,923
September/September	1,850,025	1,007,923	1,205,478	4,063,426
Oktober/October	1,931,958	1,036,974	1,195,191	4,164,123
Nopember/November	1,848,062	961,222	1,195,585	4,004,869
Desember/December	1,815,746	1,030,888	1,203,957	4,050,591

Sumber : Bank Indonesia Cabang Lhokseumawe

Source : Bank of Indonesia Lhokseumawe

**Tabel : 9.16**      **Posisi Kredit Perbankan Pada Bank Umum Pemerintah**  
**Table**                      **Dirinci Menurut Penggunaan**  
**Outstanding Credits Position by Purpose at**  
**Government Banks**  
**2018**  
**(Juta Rupiah)**

Bulan/ Month	Modal Usaha/ Capital	Investasi/ Investment	Konsumsi/ Consumption	Jumlah/ Total
(1)	(2)	(3)	(4)	(5)
Januari/January	1,059,825	113,620	1,024,684	2,198,129
Februari/February	1,064,800	568,231	1,046,828	2,679,859
Maret/March	1,101,853	581,326	1,065,771	2,748,950
April/April	1,130,698	592,205	1,031,559	2,754,462
Mei/May	1,140,147	647,910	1,037,524	2,825,581
Juni/June	1,142,469	676,023	1,043,649	2,862,141
Juli/July	1,158,061	685,712	1,042,810	2,886,583
Agustus/August	1,163,762	718,133	1,045,704	2,927,599
September/September	1,180,359	754,841	1,063,869	2,999,069
Oktober/October	1,191,966	780,168	1,054,594	3,026,728
Nopember/November	1,240,813	724,562	1,053,122	3,018,497
Desember/December	1,207,324	793,551	1,061,822	3,062,697

Sumber : Bank Indonesia Cabang Lhokseumawe

Source : Bank of Indonesia Lhokseumawe





**Tabel : 9.18** Posisi Kredit Perbankan Menurut Jenis Valuta  
**Table** Dirinci Menurut Bulan  
*Banking Credits Position by Currency*  
 2018

Bulan/ Month	Rupiah/ Rupiah	Valuta Asing/ Foreign Exchange	Jumlah/ Total
(1)	(2)	(3)	(4)
Januari/January	3,063,485	0	3,063,485
Februari/February	3,562,044	0	3,562,044
Maret/March	3,636,131	0	3,636,131
April/April	3,649,128	0	3,649,128
Mei/May	3,718,624	0	3,718,624
Juni/June	3,760,590	0	3,760,590
Juli/July	3,813,370	0	3,813,370
Agustus/August	3,919,922	0	3,919,922
September/September	4,063,426	0	4,063,426
Oktober/October	4,164,123	0	4,164,123
Nopember/November	4,004,869	0	4,004,869
Desember/December	4,050,591	0	4,050,591

Sumber : Bank Indonesia Cabang Lhokseumawe  
 Source : Bank of Indonesia Lhokseumawe

Tabel : 9.19  
Table

Posisi Kredit Perbankan Pada Bank Umum Pemerintah dan  
Bank Swasta Nasional Menurut Golongan Debitur  
Outstanding Credits Position by Debitor of Group at  
Government and Private Banks  
2018  
(Juta Rupiah)

Bulan/ Month	Sektor Pemerintah				Sektor Swasta				Jumlah
	PEMDA	Badan & Lembaga Pemerintah	BUMN	BUMD	Lembaga Keuangan Non Bank	Bukan Lembaga Keuangan	Swasta Lainnya	Perorangan	
(1)	(2)	(3)	(4)	(5)	(6)	(7)	(8)	(9)	(10)
Januari/January	0	0	1,118,455	0	42,633	214,467	3,683	1,684,247	3,063,485
Februari/February	0	0	682,677	0	42,641	1,122,164	3,637	1,710,924	3,562,043
Maret/March	0	0	1,132,873	0	42,670	698,356	4,997	1,757,233	3,636,129
April/April	0	0	1,134,443	0	42,643	713,013	4,932	1,754,097	3,649,128
Mei/May	0	0	1,129,443	0	42,643	764,475	4,879	1,777,185	3,718,625
Juni/June	0	0	1,134,267	0	42,581	789,136	4,763	1,789,843	3,760,590
Juli/July	0	0	1,135,312	0	40,571	809,965	3,809	1,823,713	3,813,370
Agustus/August	0	0	1,193,643	0	40,589	842,287	4,223	1,839,180	3,919,922
September/September	0	0	1,265,528	0	40,564	880,724	4,121	1,872,489	4,063,426
Oktober/October	0	0	1,338,741	0	40,383	901,579	4,411	1,879,009	4,164,123
Nopember/November	0	0	1,189,389	0	40,352	875,147	4,340	1,895,641	4,004,869
Desember/December	0	0	1,189,856	0	15,007	925,571	4,273	1,915,883	4,050,590

Sumber : Bank Indonesia Cabang Lhokseumawe  
Source : Bank of Indonesia Lhokseumawe

Tabel : 9.20

Posisi Kredit Menurut Sektor Ekonomi Pada Bank Umum Pemerintah

Table

Outstanding Credits Position by Economic Sector at

Government Banks

2018

(Juta Rupiah/Million Rupiah)

	Sektor/Ekonomi/ Economic Sector	Bulan/Month					
		Januari/ January	Februari/ February	Maret/ March	April/ April	Mei/ May	Junii/ June
		(2)	(3)	(4)	(5)	(6)	(7)
1.	Pertanian, Perburuan dan Kehutanan	85,555	88,109	90,666	91,935	94,710	95,153
2.	Perikanan	2,382	2,388	2,562	2,607	2,244	2,237
3.	Pertambangan dan Penggalian	390	458,241	465,318	470,201	523,403	548,306
4.	Industri Pengolahan	487,901	488,017	491,621	492,218	492,267	493,301
5.	Listrik, Gas dan Air	1,688	1,730	2,008	1,997	2,598	2,580
6.	Konstruksi	67,575	69,345	70,994	70,880	69,894	69,228
7.	Perdagangan Besar dan Eceran	322,062	321,823	334,991	351,493	358,120	363,201
8.	Penyediaan Akomodasi dan Penyediaan Makan Minum	1,362	1,297	1,338	1,141	979	895
9	Transportasi, Pergudangan dan Komunikasi	14,732	13,104	13,275	13,124	15,349	15,512
10	Perantara Keuangan	0	0	0	0	0	0
11	Real Estate, Usaha Persewaan dan Jasa Perusahaan	133,771	133,482	153,274	168,929	168,898	169,830
12	Administrasi Pemerintahan, Pertanahan dan Jaminan Sosial	0	0	0	0	0	129
13	Jasa Pendidikan	184	180	170	169	184	136
14	Jasa Kesehatan dan Kegiatan Sosial	1,515	1,522	1,505	1,681	1,647	1,734
15	Jasa Kemasyarakatan, Sosial Budaya, Hiburan dan	54,147	53,614	55,268	56,222	57,451	55,946
16	Jasa Perorangan yang Melayani Rumah Tangga	183	176	189	305	314	302
17	Badan internasional dan Badan Ekstra Internasional Lainnya	0	0	0	0	0	0
18	Kegiatan yang belum jelas batasnya	0	0	0	0	0	0
19	Penerimaan Kredit bukan Lapangan Usaha	1,024,684	1,046,828	1,065,771	1,031,559	1,037,524	1,043,649
20	Lainnya	0	0	0	0	0	0
	Jumlah/Total	2,198,131	2,679,856	2,748,950	2,754,461	2,825,582	2,862,139

Lanjutan Tabel/*Continued Table 9.20*

Sektor Ekonomi/ <i>Economic Sector</i>	Bulan/ <i>Month</i>					
	Julii	Agustus/	Sept/	Oktober/	Nop/	Des/
	<i>July</i>	<i>August</i>	<i>Sept</i>	<i>October</i>	<i>Nov</i>	<i>Dec</i>
(1)	(8)	(9)	(10)	(11)	(12)	(13)
1. Pertanian, Perburuan dan Kehutanan	99,547	99,665	99,557	107,580	109,675	111,777
2. Perikanan	2,922	3,183	3,403	3,495	3,617	4,605
3. Pertambangan dan Penggalian	555,301	585,740	615,786	636,927	607,842	669,027
4. Industri Pengolahan	496,085	495,716	498,904	500,084	499,847	503,101
5. Listrik, Gas dan Air	2,662	2,644	2,605	2,813	2,723	2,942
6. Konstruksi	69,571	70,868	68,891	67,872	71,930	52,291
7. Perdagangan Besar dan Eceran	360,925	367,666	375,421	382,020	389,152	389,839
8. Penyediaan Akomodasi dan Penyediaan Makan Minum	850	821	809	821	1,376	1,434
9. Transportasi, Pergudangan dan Komunikasi	17,214	17,888	18,286	18,755	20,161	21,182
10. Perantara Keuangan	11	40	39	53	97	93
11. Real Estate, Usaha Persewaan dan Jasa Perusahaan	179,785	178,585	189,422	189,711	193,912	195,703
12. Administrasi Pemerintahan, Pertanahan dan Jaminan Sosial	208	564	859	1,754	2,299	3,975
13. Jasa Pendidikan	134	296	2,436	723	2,349	2,329
14. Jasa Kesehatan dan Kegiatan Sosial	1,955	1,998	2,695	3,032	3,367	3,573
15. Jasa Kemasyarakatan, Sosial Budaya, Hiburan dan	56,280	55,911	55,793	56,211	56,804	38,755
16. Jasa Perorangan yang Melayani Rumah Tangga	321	307	295	282	225	248
17. Badan internasional dan Badan Ekstra Internasional Lainnya	0	0	0	0	0	0
18. Kegiatan yang belum jelas batasnya	0	0	0	0	0	0
19. Penerimaan Kredit bukan Lapangan Usaha	1,042,810	1,045,704	1,063,869	1,054,594	1,053,122	1,061,822
20. Lainnya	0	0	0	0	0	0
Jumlah/ <i>Total</i>	2,886,581	2,927,596	2,999,070	3,026,727	3,018,498	3,062,696

Sumber : Bank Indonesia Cabang Lhokseumawe

Source : *Bank of Indonesia Lhokseumawe*

Tabel : 9.21

Posisi Kredit Menurut Sektor Ekonomi Pada Bank Swasta Nasional

Table

Outstanding Credits Position by Economic Sector at

Private Banks

2018

(Juta Rupiah)

SektorEkonomi/ Economic Sector	Bulan/Month					
	Januari/ January	Februari/ February	Maret/ March	April/ April	Mei/ May	Junii/ June
(1)	(2)	(3)	(4)	(5)	(6)	(7)
1. Pertanian, Perburuan dan Kehutan	1,451	1,528	1,607	1,614	1,465	1,506
2. Perikanan	43	62	65	66	98	102
3. Pertambangan dan Penggalian	0	0	0	0	0	0
4. Industri Pengolahan	525,775	536,055	536,218	536,255	536,421	536,482
5. Listrik, Gas dan Air	450	450	550	550	550	0
6. Konstruksi	1,734	1,878	2,066	2,375	2,721	2,873
7. Perdagangan Besar dan Eceran	26,663	26,260	28,801	29,845	29,886	30,179
8. Penyediaan Akomodasi dan Penyediaan Makan Minum	1,830	1,960	2,020	2,014	2,000	2,465
9. Transportasi, Pergudangan dan Komunikasi	156,820	161,348	160,977	164,348	159,139	164,286
10. Perantara Keuangan	0	0	0	0	0	0
11. Real Estate, Usaha Persewaan dan Jasa Perusahaan	497	474	483	483	455	429
12. Administrasi Pemerintahan, Pertanahan dan Jaminan Sosial	0	0	0	0	0	0
13. Jasa Pendidikan	358	351	0	0	0	0
14. Jasa Kesehatan dan Kegiatan Sosial	1,780	1,754	1,728	1,698	1,671	1,644
15. Jasa Kemasyarakatan, Sosial Budaya, Hiburan dan Perorangan	30,618	32,517	33,115	35,931	37,535	37,133
16. Jasa Perorangan yang Melayani Rumah Tangga	906	932	1,014	1,021	1,078	1,273
17. Badan internasional dan Badan Ekstra Internasional Lainnya	0	0	0	0	0	0
18. Kegiatan yang belum jelas batasny	63	74	65	66	67	68
19. Penerimaan Kredit bukan Lapangan Usaha	116,368	116,543	118,473	118,399	119,956	120,012
20. Lainnya						
Jumlah/Total	865,356	882,186	887,182	894,665	893,042	898,452

Sumber : Bank Indonesia Cabang Lhokseumawe

Source : Bank of Indonesia Lhokseumawe

Lanjutan Tabel/Continued Table 9.21

Sektor/Ekonomi/ Economic Sector	Bulan/Month					
	Julii/	Agustus/	Sept/	Oktober/	Nop/	Des/
	July	August	Sept	October	Nov	Dec
(1)	(8)	(9)	(10)	(11)	(12)	(13)
1. Pertanian, Perburuan dan Kehutanan	1,464	1,508	1,777	1,838	1,910	2,065
2. Perikanan	97	94	95	106	102	116
3. Pertambangan dan Penggalian	0	0	0	0	0	0
4. Industri Pengolahan	536,839	597,129	666,271	736,436	596,828	596,869
5. Listrik, Gas dan Air	65	62	60	57	54	52
6. Konstruksi	4,054	7,698	7,754	7,470	7,610	7,085
7. Perdagangan Besar dan Eceran	36,025	37,254	36,281	36,591	36,803	36,412
8. Penyediaan Akomodasi dan Penyediaan Makan Minum	2,531	2,513	2,494	2,489	2,736	3,307
9. Transportasi, Pergudangan dan Komunikasi	165,342	163,438	165,117	168,514	153,131	154,783
10. Perantara Keuangan	0	0	0	0	0	0
11. Real Estate, Usaha Persewaan dan Jasa Perusahaan	394	453	433	413	395	375
12. Administrasi Pemerintahan, Pertanahan dan Jaminan Sosial Wajib	0	0	0	0	0	0
13. Jasa Pendidikan	0	0	0	0	0	0
14. Jasa Kesehatan dan Kegiatan Sosial	1,615	1,567	1,538	1,608	1,706	1,676
15. Jasa Kemasyarakatan, Sosial Budaya, Hiburan dan Perorangan lainnya	37,118	36,727	36,834	36,881	36,665	35,702
16. Jasa Perorangan yang Melayani Rumah Tangga	1,581	3,119	4,023	4323	5,450	6976
17. Badan internasional dan Badan Ekstra Internasional Lainnya	0	0	0	0	0	0
18. Kegiatan yang belum jelas batasnya	69	70	70	70	516	342
19. Penerimaan Kredit bukan Lapangan Usaha	139,594	140,691	141,608	140,597	142,464	142,135
20. Lainnya	0	0	0	0	0	0
<b>Jumlah/Total</b>	<b>926,788</b>	<b>992,323</b>	<b>1,064,355</b>	<b>1,137,393</b>	<b>986,370</b>	<b>987,895</b>

Sumber : Bank Indonesia Cabang Lhokseumawe

Source : Bank of Indonesia Lhokseumawe

Tabel Tabel : 9.22  
Table TablePosisi Kredit Menurut Sektor Ekonomi Pada Bank Umum Pemerintah  
dan Bank Swasta Nasional  
Outstanding Credits Position by Economic Sector at  
Government and Private Banks  
2018  
(Juta Rupiah)

SektorEkonomi/ Economic Sector	Bulan/Month					
	Januari/ January	Februari/ February	Maret/ March	April/ April	Mei/ May	Junii/ June
	(1)	(2)	(3)	(4)	(5)	(6)
1. Pertanian, Perburuan dan Kehutana	87,005	89,637	92,273	93,550	96,175	96,659
2. Perikanan	2,424	2,450	2,627	2,673	2,342	2,339
3. Pertambangan dan Penggalian	390	458,241	465,318	470,201	523,403	548,306
4. Industri Pengolahan	1,013,675	1,024,072	1,027,839	1,028,473	1,028,689	1,029,782
5. Listrik, Gas dan Air	2,138	2,180	2,558	2,547	3,148	2,580
6. Konstruksi	69,309	71,223	73,060	73,255	72,615	72,101
7. Perdagangan Besar dan Eceran	348,725	348,083	363,792	381,337	388,006	393,380
8. Penyediaan Akomodasi dan Penyediaan Makan Minum	3,192	3,257	3,358	3,155	2,980	3,360
9. Transportasi, Pergudangan dan Komunikasi	171,552	174,452	174,252	177,472	174,488	179,797
10. Perantara Keuangan	0	0	0	0	0	0
11. Real Estate, Usaha Persewaan dan Jasa Perusahaan	134,268	133,956	153,757	169,412	169,353	170,259
12. Administrasi Pemerintahan						
12. Pertanahan dan Jaminan Sosial Wajib	0	0	0	0	0	129
13. Jasa Pendidikan	542	531	170	169	184	136
14. Jasa Kesehatan dan Kegiatan Sosial	3,294	3,276	3,232	3,380	3,318	3,378
15. Jasa Kemasyarakatan, Sosial dan Budaya, Hiburan dan Perorangan Lainnya	84,764	86,131	88,383	92,153	94,986	93,079
16. Jasa Perorangan yang Melayani Rumah Tangga	1,090	1,108	1,202	1,326	1,392	1,576
17. Badan internasional dan Badan Ekstra Internasional Lainnya	0	0	0	0	0	0
18. Kegiatan yang belum jelas batasnya	63	74	65	66	67	68
19. Penerimaan Kredit bukan Lapangan Usaha	1,141,052	1,163,371	1,184,244	1,149,958	1,157,480	1,163,661
20. Lainnya	0	0	0	0	0	0
Jumlah/Total	3,063,483	3,562,042	3,636,130	3,649,127	3,718,626	3,760,590

Sumber : Bank Indonesia Cabang Lhokseumawe  
Source : Bank of Indonesia Lhokseumawe



Lanjutan Tabel/*Continued Table 9.22*

SektorEkonomi/ <i>Economic Sector</i>	Bulan/Month					
	Julii/ <i>July</i>	Agustus/ <i>August</i>	Sept/ <i>Sept</i>	Oktober/ <i>October</i>	Nop/ <i>Nov</i>	Des/ <i>Dec</i>
	(1)	(8)	(9)	(10)	(11)	(12)
1. Pertanian, Perburuan dan Kehutanan	101,012	101,173	101,334	109,418	111,585	113,842
2. Perikanan	3,018	3,277	3,498	3,601	3,719	4,721
3. Pertambangan dan Penggalian	555,301	585,740	615,786	636,927	607,842	669,027
4. Industri Pengolahan	1,032,925	1,092,845	1,165,175	1,236,520	1,096,675	1,099,970
5. Listrik, Gas dan Air	2,727	2,707	2,665	2,870	2,778	2,994
6. Konstruksi	73,625	78,567	76,645	75,342	79,540	59,376
7. Perdagangan Besar dan Eceran	396,950	404,921	411,702	418,611	425,956	426,251
8. Penyediaan Akomodasi dan Penyediaan Makan Minum	3,380	3,334	3,303	3,310	4,112	4,741
9. Transportasi, Pergudangan dan Komunikasi	182,556	181,326	183,403	187,269	173,292	175,965
10. Perantara Keuangan	11	40	39	53	97	93
11. Real Estate, Usaha Persewaan dan Jasa Perusahaan	180,178	179,038	189,855	190,124	194,307	196,078
12. Administrasi Pemerintahan, Pertanahan dan Jaminan Sosial	208	564	859	1,754	2,299	3,975
13. Jasa Pendidikan	134	296	2,436	723	2,349	2,329
14. Jasa Kesehatan dan Kegiatan Sosial	3570	3,565	4,233	4,640	5,073	5,248
15. Jasa Kemasyarakatan, Sosial Budaya, Hiburan dan Perorangan lainnya	93,398	92,638	92,627	93,091	93,469	74,457
16. Jasa Perorangan yang Melayani Rumah Tangga	1,902	3,427	4,318	4,605	5,675	7,224
17. Badan internasional dan Badan Ekstra Internasional Lainnya	0	0	0	0	0	0
18. Kegiatan yang belum jelas batasnya	69	70	70	70	516	342
19. Penerimaan Kredit bukan Lapangan Usaha	1,182,405	1,186,395	1,205,478	1,195,191	1,195,585	1,203,957
20. Lainnya	0	0	0	0	0	0
<b>Jumlah/Total</b>	<b>3,813,369</b>	<b>3,919,923</b>	<b>4,063,426</b>	<b>4,164,119</b>	<b>4,004,869</b>	<b>4,050,590</b>

Sumber : Bank Indonesia Cabang Lhokseumawe  
 Source : Bank of Indonesia Lhokseumawe

**Tabel : 9.23**                      **Posisi Kredit UMKM Pada Bank Umum**  
**Table**                              **Pemerintah dan Bank Swasta Nasional Dirinci Menurut Bulan**  
**Outstanding Small-Scale Business Credits Position at**  
**Government and Private Banks**  
**2018**  
**(000 Rp)**

Bulan/ Month	Bank Umum Pemerintah/ Government Bank	Bank Swasta Nasional/ Private Bank	Jumlah/ Total
(1)	(2)	(3)	(4)
Januari/January	557,345	75,332	632,677
Februari/February	558,294	77,659	635,953
Maret/March	581,151	80,526	661,677
April/April	607,863	86,539	694,402
Mei/May	619,184	88,402	707,586
Juni/June	623,174	88,940	712,114
Juli/July	631,923	96,706	728,629
Agustus/August	640,877	102,801	743,678
September/September	654,300	102,143	756,443
Oktober/October	669,220	103,108	772,328
Nopember/November	684,765	104,387	789,152
Desember/December	652,307	105,419	757,726

Sumber : Bank Indonesia Cabang Lhokseumawe  
Source : Bank of Indonesia Lhokseumawe

**Tabel : 9.24 Posisi Kredit Non-UMKM (Non-UMKM) Pada Bank Umum  
Table Pemerintah dan Bank Swasta Nasional Dirinci Menurut Bulan  
*Outstanding Small-Scale Business Credits Position at  
Government and Private Banks***  
2018  
(000 Rp)

Bulan/ Month	Bank Umum Pemerintah/ Government Bank	Bank Swasta Nasional/ Private Bank	Jumlah/ Total
(1)	(2)	(3)	(4)
Januari/January	1,640,784	790,024	2,430,808
Februari/February	2,121,564	804,526	2,926,090
Maret/March	2,167,799	806,655	2,974,454
April/April	2,146,601	808,125	2,954,726
Mei/May	2,206,397	804,642	3,011,039
Juni/June	2,238,966	809,511	3,048,477
Juli/July	2,254,659	830,082	3,084,741
Agustus/August	2,286,722	889,522	3,176,244
September/September	2,344,769	962,213	3,306,982
Oktober/October	2,357,508	1,034,287	3,391,795
Nopember/November	2,333,732	881,985	3,215,717
Desember/December	2,410,390	882,475	3,292,865

Sumber : Bank Indonesia Cabang Lhokseumawe  
Source : Bank of Indonesia Lhokseumawe

**Tabel : 9.25**                      **Posisi KUK dan Non KUK Pada Bank Umum**  
**Table**                              **Pemerintah dan Bank Swasta Nasional Dirinci Menurut Bulan**  
**Outstanding Small-Scale Business Credits Position at**  
**Government and Private Banks**  
**2018**  
**(000 Rp)**

Bulan/ Month	Bank Umum Pemerintah/ Government Bank	Bank Swasta Nasional/ Private Bank	Jumlah/ Total
(1)	(2)	(3)	(4)
Januari/January	2,198,129	865,356	3,063,485
Februari/February	2,679,858	882,185	3,562,043
Maret/March	2,748,950	887,181	3,636,131
April/April	2,754,463	894,665	3,649,128
Mei/May	2,825,581	893,043	3,718,624
Juni/June	2,862,140	898,450	3,760,590
Juli/July	2,886,582	926,787	3,813,369
Agustus/August	2,927,599	992,323	3,919,922
September/September	2,999,069	1,064,357	4,063,426
Oktober/October	3,026,728	1,137,395	4,164,123
Nopember/November	3,018,497	986,372	4,004,869
Desember/December	3,062,697	987,894	4,050,591

Sumber : Bank Indonesia Cabang Lhokseumawe  
Source : Bank of Indonesia Lhokseumawe

**Tabel : 9.26 Penghimpunan Valuta Asing Berupa Giro, Deposito dan Tabungan  
Pada Bank Umum Pemerintah, Bank Swasta Nasional dan  
Bank Perkreditan Rakyat  
*Outstanding Funds for Demand Deposits, Time Deposits  
and Saving Deposits in Foreign Exchange at Government,  
Private and Rural Credit Banks*  
2018  
(Juta Rupiah)**

Bulan/ Month	Jenis Dana Simpanan/ Kinds of Deposits			Jumlah/ Total
	Giro/ Demand	Tabungan/ Saving	Deposito/ Time	
(1)	(2)	(3)	(4)	(5)
Januari/ <i>January</i>	1.80	2,799.16	430.39	3,231.35
Februari/ <i>February</i>	1.43	2,866.82	441.85	3,310.10
Maret/ <i>March</i>	1.47	2,840.12	442.57	3,284.16
April/ <i>April</i>	1.52	2,841.64	447.23	3,290.39
Mei/ <i>May</i>	1.55	2,744.11	69,916.64	72,662.30
Juni/ <i>June</i>	1.64	3,185.54	474.98	3,662.16
Juli/ <i>July</i>	0.00	3,367.33	374.92	3,742.25
Agustus/ <i>August</i>	0.00	3,459.26	397.71	3,856.97
September/ <i>September</i>	0.00	3,474.74	402.37	3,877.11
Oktober/ <i>October</i>	0.00	3,504.43	30.41	3,534.84
Nopember/ <i>November</i>	0.00	3,648.73	28.61	3,677.34
Desember/ <i>December</i>	0.00	3,833.56	43,168.76	47,002.32

Sumber : Bank Indonesia Cabang Lhokseumawe  
Source : *Bank of Indonesia Lhokseumawe*

Tabel : 9.27

Table

**Kurs Tengah Transaksi Bank Indonesia**  
**Selected Foreign Exchange Middle Rates Indonesian Bank**  
**2018**

	Mata Uang/ Currency	Bulan/Month					
		Januari/ January	Februari/ February	Maret/ March	April/ April	Mei/ May	Junil/ June
		(1)	(2)	(3)	(4)	(5)	(6)
1	Dolar Australia (AUD)	10,807.54	10,682.57	10,528.16	10,502.81	10,546.27	10,581.92
2	Dolar Brunei (BND)	10,222.55	10,344.53	10,486.76	10,489.45	10,413.93	10,529.64
3	Dolar Canada (CAD)	10,872.18	10,731.65	10,646.65	10,805.54	10,831.94	10,864.40
4	Swiss Franc (CHF)	14,342.40	14,586.59	14,387.63	14,046.98	14,111.17	14,442.30
5	China Yuan (CNY)	2,117.65	2,165.61	2,181.90	2,189.05	2,174.95	2,176.95
6	Danish Croner (DKK)	2,235.88	2,250.61	2,274.89	2,259.29	2,185.41	2,236.37
7	Euro (EUR)	16,640.85	16,758.19	16,954.29	16,833.50	16,264.79	16,666.88
8	Pounsterling (GBP)	18,972.03	19,057.55	19,365.03	19,119.04	18,553.44	18,834.68
9	Dolar Hongkong (HKD)	1,714.87	1,750.82	1,752.80	1,768.18	1,778.19	1,835.47
10	Yen Jepang (JPY)/100	12,317.38	12,790.56	12,905.54	12,718.95	12,839.73	13,037.08
11	Korea (KRW)	12.49	12.67	12.89	13.01	12.97	12.87
12	Kuwait Dinar (KWD)	44,777.38	45,743.59	45,953.13	46,103.27	46,126.86	47,624.63
13	Ringgit Malaysia (MYR)	3,438.36	3,491.79	3,557.29	3,540.74	3,511.03	3,561.39
14	Norwegia Kroner (NOK)	1,737.08	1,740.18	1,750.69	1,742.29	1,703.27	1,759.12
15	Dolar New Zealand (NZD)	9,863.94	9,912.91	9,893.32	9,815.90	9,729.44	9,719.12
16	PNG Kina (PGK)	4,151.90	4,229.13	4,230.49	4,267.77	4,276.58	4,386.56
17	Peso Philipina (PHP)	260.96	263.30	263.02	268.44	265.32	269.43
18	Saudi Arabian Riyal (SAR)	3,576.56	3,654.86	3,668.22	3,700.29	3,719.92	3,840.71
19	Swedish Kroner (SEK)	1,700.33	1,665.96	1,649.03	1,600.71	1,581.88	1,595.57
20	Dolar Singapore (SGD)	10,222.55	10,344.53	10,486.76	10,489.45	10,413.93	10,529.64
21	Bhat Thailand (THB)	427.44	435.56	440.26	440.61	435.63	433.86
22	Dolar Amerika (USD)	13,413.00	13,707.00	13,756.00	13,877.00	13,951.00	14,404.00

Lanjutan Tabel/Continued Table 9.27

Mata Uang/ Currency	Bulan/Month					
	Julii/	Agustus/	Sept/	Oktober/	Nop/	Des/
	July	August	Sept	October	Nov	Dec
(1)	(7)	(8)	(9)	(10)	(11)	(12)
1 Dolar Australia (AUD)	10,692.31	10,664.75	10,770.54	10,792.14	10,493.30	10,211.29
2 Dolar Brunei (BND)	10,585.36	10,759.56	10,919.00	10,989.08	10,460.32	10,602.97
3 Dolar Canada (CAD)	11,033.47	11,302.25	11,466.22	11,610.38	10,793.79	10,624.37
4 Swiss Franc (CHF)	14,592.50	15,189.51	15,282.81	15,152.00	14,394.43	14,709.75
5 China Yuan (CNY)	2,114.43	2,155.59	2,170.17	2,186.34	2,067.42	2,109.95
6 Danish Croner (DKK)	2,265.60	2,301.15	2,331.88	2,315.44	2,189.26	2,217.87
7 Euro (EUR)	16,874.76	17,157.46	17,388.56	17,278.84	16,336.43	16,559.75
8 Pounsterling (GBP)	18,912.03	19,141.98	19,527.14	19,354.28	18,327.41	18,372.78
9 Dolar Hongkong (HKD)	1,836.44	1,874.26	1,909.51	1,940.58	1,833.23	1,849.25
10 Yen Jepang (JPY)/100	12,982.94	13,256.14	13,144.63	13,459.15	12,646.31	13,111.51
11 Korea (KRW)	12.88	13.22	13.44	13.38	12.78	13.03
12 Kuwait Dinar (KWD)	47,583.64	48,591.48	49,311.55	50,113.79	47,121.55	47,650.94
13 Ringgit Malaysia (MYR)	3,546.09	3,579.76	3,605.61	3,638.92	3,424.25	3,493.20
14 Norwegia Kroner (NOK)	1,772.17	1,762.99	1,831.15	1,810.73	1,680.15	1,664.18
15 Dolar New Zealand (NZD)	9,826.80	9,768.12	9,871.07	9,975.23	9,838.73	9,718.22
16 PNG Kina (PGK)	4,382.10	4,428.61	4,479.34	4,538.22	4,259.30	4,301.47
17 Peso Philipina (PHP)	270.82	275.10	275.79	284.46	273.65	275.73
18 Saudi Arabian Riyal (SAR)	3,843.11	3,922.26	3,980.80	4,059.40	3,821.55	3,859.39
19 Swedish Kroner (SEK)	1,646.06	1,612.52	1,688.09	1,660.31	1,581.42	1,614.04
20 Dolar Singapore (SGD)	10,585.36	10,759.56	10,919.00	10,989.08	10,460.32	10,602.97
21 Bhat Thailand (THB)	432.63	449.33	461.20	457.75	435.57	444.89
22 Dolar Amerika (USD)	14,413.00	14,711.00	14,929.00	15,227.00	14,339.00	14,481.00

Sumber : Bank Indonesia Cabang Lhokseumawe

Source : Bank of Indonesia Lhokseumawe

**Tabel : 9.28 Jumlah Tabungan dan Simpanan Berjangka (Deposito) Pada  
Table Bank Umum Pemerintah, Bank Swasta Nasional dan  
Bank Perkreditan Rakyat  
Outstanding Saving and Time Deposits at Government,  
Private and Rural Credits Banks  
2018  
(000 Rp)**

Bulan/ Month	Tabungan/ Saving Deposits	Simpanan Berjangka/ Time Deposits	Jumlah/Total
(1)	(2)	(3)	(4)
Januari/January	1,151,751	353,917	1,505,668
Februari/February	1,065,943	442,665	1,508,608
Maret/March	1,014,086	444,363	1,458,449
April/April	986,688	422,525	1,409,213
Mei/May	1,039,399	482,159	1,521,558
Juni/June	1,088,519	439,398	1,527,917
Juli/July	1,148,435	468,783	1,617,218
Agustus/August	1,146,818	344,417	1,491,235
September/September	1,121,080	354,563	1,475,643
Oktober/October	1,107,459	531,482	1,638,941
Nopember/November	1,126,824	505,068	1,631,892
Desember/December	1,320,118	306,122	1,626,240

Sumber : Bank Indonesia Cabang Lhokseumawe  
Source : Bank of Indonesia Lhokseumawe



Tabel  
: 9.29  
Table

Penyaluran Zakat, Infaq, dan shadaqah (ZIS) Menurut  
Senif pada Baitul Mal kab. Aceh Utara  
*istribution of Zakat, Infaq, and Sadaqah (ZIS) According to  
Senif the Baitul Mal Kab. Aceh Utara*

2018	
Jenis Bantuan/ <i>Details</i>	Jumlah/ <i>Total</i>
(1)	(2)
<b>1 ZAKAT TAHUN 2018</b>	
1. Fakir & Miskin Konsumtif	3,454,800,000
2. Ibnu Sabil	0
3. Fisabilillah	1,180,700,000
4. Gharim	50,000,000
5. Muallaf	15,000,000
6. Bantuan Rumah Fakir Miskin	3,780,000,000
7. Rehab Rumah Fakir Miskin	0
<b>Jumlah</b>	<b>8,480,500,000</b>
<b>2 INFAQ TAHUN 2018</b>	
1. Bantuan Sosial & Keagamaan	150,117,500
2. Bantuan Dhuafa	60,000,000.00
3. Bantuan Anak Yatim Panti Asuhan/Da	0.00
4. Bantuan Anak Yatim Kecamatan	192,900,000
5. Bantuan Rumah Fakir Miskin	2,240,000,000
6. Bantuan Rehab Rumah Dhuafa	<b>0</b>
7. Ekonomi Produktif	0
8. Bantuan Amil Pengumpul Infaq	97,078,595
9. Bantuan Infaq	208,120,000.00
10. Sosialisasi Infaq	0.00
11. Publikasi	55,050,000
12. BPJS Ketenagakerjaan	26,282,880
13. Honorarium Relawan Amil	0
14. Mobil Operasional	0.00
15. Operasional kantor & kegiatan	156,708,298
<b>Jumlah</b>	<b>3,186,257,273</b>
<b>NON ZIZ</b>	
1. Adm/Pajak Bank	227,365,140.00
2. Pengembalian Setoran	1,424,919.00

Sumber : Baitul Mal Kabupaten Aceh Utara

Source : *Baitul Mal of Aceh Utara Regency*

**Tabel : 9.53** Jumlah Kasus dan Jumlah Jaminan yang Dibayarkan  
**Table** Pada Program Jaminan Hari Tua (JHT) Menurut Bulan  
*Number of Case and Warranty Which Paid for*  
*Warranty Program for Jamsostek Members by Month*  
 2018

Bulan/ Month	Program Jaminan Hari Tua (JHT)	
	Jumlah Kasus/ Number of Case	Jumlah Jaminan (Rp)/ Warranty (Rp)
(1)	(2)	(3)
Januari/January	261	3,106,598,810
Februari/February	358	2,269,904,860
Maret/March	412	4,577,791,130
April/April	274	1,897,875,560
Mei/May	363	2,634,109,190
Juni/June	222	1,310,335,320
Juli/July	319	2,002,737,260
Agustus/August	348	4,850,909,520
September/September	313	3,278,109,770
Oktober/October	287	2,558,764,450
Nopember/November	260	3,405,528,870
Desember/December	314	3,244,408,560
<b>Jumlah/Total</b>	<b>3,731</b>	<b>35,137,073,300</b>

Sumber : BPJS Ketenagakerjaan Kota Lhokseumawe  
 Source : Employment BPJS of Lhokseumawe

**Tabel : 9.54** Jumlah Kasus dan Jumlah Jaminan yang Dibayarkan  
**Table** Pada Program Jaminan Kematian (JKM) Menurut Bulan  
*Number of Case and Warranty Which Paid for*  
*Deathly Warranty Program for Jamsostek Members by Month*  
 2018

Bulan/ Month	Program Jaminan Kematian (JKM)	
	Jumlah Kasus/ Number of Case	Jumlah Jaminan (Rp)/ Warranty (Rp)
(1)	(2)	(3)
Januari/January	12	300,000,000
Februari/February	6	144,000,000
Maret/March	15	372,000,000
April/April	8	192,000,000
Mei/May	14	357,000,000
Juni/June	5	132000000
Juli/July	13	324,000,000
Agustus/August	13	324,000,000
September/September	17	441,000,000
Oktober/October	12	288,000,000
Nopember/November	18	429,000,000
Desember/December	9	216,000,000
<b>Jumlah/Total</b>	<b>142</b>	<b>3,519,000,000</b>

Sumber : BPJS Ketenagakerjaan Kota Lhokseumawe  
 Source : Employment BPJS of Lhokseumawe

**Tabel : 9.55 Jumlah Kasus dan Jumlah Jaminan yang Dibayarkan**  
**Table Pada Program Jaminan Kecelakaan Kerja (JKK) Menurut Bulan**  
**Number of Case and Warranty Which Paid for**  
**Work Warranty Program for Jamsostek Members by Month**  
**2018**

Bulan/ Month	Program Jaminan Kecelakaan Kerja (JKK)	
	Jumlah Kasus/ Number of Case	Jumlah Jaminan (Rp)/ Warranty (Rp)
(1)	(2)	(3)
Januari/January	22	116,413,440
Februari/February	2	25,805,870
Maret/March	10	40,204,701
April/April	4	148,130,000
Mei/May	6	145,639,115
Juni/June	4	30,123,010
Juli/July	13	470,699,524
Agustus/August	7	511,901,141
September/September	4	12,288,107
Oktober/October	8	23,924,947
Nopember/November	8	193,864,458
Desember/December	11	22,090,079
<b>Jumlah/Total</b>	<b>99</b>	<b>1,741,084,392</b>

Sumber : BPJS Ketenagakerjaan Kota Lhokseumawe  
 Source : Employment BPJS of Lhokseumawe

**Tabel : 9.56 Jumlah Kasus dan Jumlah Jaminan yang Dibayarkan Pada  
Table Program Jaminan Pensiun (JPN) Menurut Bulan  
Number of Case and Warranty Which Paid for Pension  
Accident Warranty Program for Jamsostek Members by Month  
2018**

Bulan/ Month	Program Jaminan Pemeliharaan Kesehatan (JPK)	
	Jumlah Kasus/ Number of Case	Jumlah Jaminan (Rp)/ Warranty (Rp)
(1)	(2)	(3)
Januari/January	32	34,929,770
Februari/February	21	17,644,615
Maret/March	2	5,178,910
April/April	1	2,564,000
Mei/May	33	75,564,020
Juni/June	18	33,629,106
Juli/July	36	67,272,586
Agustus/August	47	158,958,850
September/September	38	72,733,770
Oktober/October	28	48,155,460
Nopember/November	33	93,412,720
Desember/December	45	104,703,126
<b>Jumlah/Total</b>	<b>334</b>	<b>714,746,933</b>

Sumber : BPJS Ketenagakerjaan Cabang Lhokseumawe  
Source : Employment BPJS of Lhokseumawe

Tabel  
Table 9.57

Realisasi Pendapatan Pemerintah Kabupaten Aceh Utara Menurut Jenis Pendapatan (ribu rupiah), 2014–2017  
*Actual Revenues of Government of Aceh Utara Regency by Source of Revenues (thousand rupiahs), 2014 –2017*

Jenis Pendapatan Source of Revenues	2015	2016	2017
(1)	(3)	(4)	(5)
<b>1. Pendapatan Asli Daerah (PAD)/Original Local Government Revenue</b>	<b>194.029.636.825,71</b>	<b>38.886.756.708.681,00</b>	<b>202.091.566.054,51</b>
1.1 Pajak Daerah/Local Taxes	19.883.019.543,08	21.671.743.611,00	26.143.329.652,06
1.2 Retribusi Daerah/Rebtributions	51.154.239.742,00	46.129.756.553,00	3.036.594.908,00
1.3 Hasil Perusahaan Milik Daerah dan Pengelolaan Kekayaan Daerah yang Dipisahkan <i>Income of Regional Gov. Corporate and Management of Separated Reg. Gov. Wealth</i>	20.223.043.958,00	20.095.166.364,00	19.340.718.610,20
1.4 Lain-lain PAD yang Sah/Other Original Local Gov. Revenue	102.769.333.582,63	300.970.900.557,87	140.718.983.673,23
<b>2. Dana Perimbangan Balanced Budget</b>	<b>1.204.656.604.852,00</b>	<b>266.398.747.650,00</b>	
2.1 Bagi Hasil Pajak/Tax Sharing	358.825.330.852,00	177.720.824.163,00	217.403.555.279,00
2.3 Dana Alokasi Umum <i>General Allocation Funds</i>	738.765.524.000,00		837.370.118.000,00
2.4 Dana Alokasi Khusus <i>Special Allocation Funds</i>	107.065.750.000,00		41.893.324.849,00
<b>Jumlah/Total</b>	<b>3.744.542.920.067,72</b>	<b>1.432.887.799.791,44</b>	<b>2.359.904.963.182,53</b>

Lanjutan Tabel/*Continued Table 9.57*

Jenis Pendapatan <i>Source of Revenues</i>	2015	2016	2017
(1)	(3)	(4)	(5)
<b>3 Lain-lain Pendapatan yang Sah/<i>Other Legal Revenue</i></b>	<b>584.791.802.356,15</b>	<b>143.524.653.383,00</b>	
3.1 Pendapatan Hibah/ <i>Grants</i>			
3.2 Dana Darurat <i>Emergency Funds</i>		14.000.000.000,00	
3.3 Dana Bagi Hasil Pajak dari Provinsi dan Pemerintah Daerah Lainnya/ <i>tax sharing from province and other local governments</i>		53.508.440.421,82	50.399.959.891,53
3.4 Dana Penyesuaian dan Otonomi Daerah <i>Autonomous Region and Balancing Funds</i>	192.441.150.000,00		642.814.441.000,00
3.5 Bantuan Keuangan dari Provinsi atau Pemerintah Daerah Lainnya/ <i>financial assistance from province and other local government governments</i>	132.384.928.052,00		178.692.371.265,00
3.6 Lainnya/ <i>Other Funds</i>			
<b>Jumlah/<i>Total</i></b>	<b>3.744.542.920.067,72</b>	<b>1.432.887.799.791,44</b>	<b>2.359.904.963.182,53</b>

Keterangan/*Note*: <sup>1</sup> Data APBD

Sumber/*Source*: Dinas Pengelolaan Keuangan dan Kekayaan Daerah (DPKKD) Kabupaten Aceh Utara

**Tabel 9.58** Realisasi Belanja Pemerintah Kabupaten Aceh Utara Menurut Jenis Belanja (ribu rupiah), 2014–2017  
**Table 9.58** *Actual Expenditures of Government of Aceh Utara Regency by Kind of Expenditures (thousand rupiahs), 2014 –2017*

Jenis Belanja		2014	2015	2016	2017
<i>Kind of Expenditures</i>					
(1)		(2)	(3)	(4)	(5)
<b>1.</b>	<b>Belanja Tidak Langsung</b>	884.143.729.854,00	1.194.335.445.455,00		
	<i>Indirect Expenditure</i>				
1.1	Belanja Pegawai/Personnel expenditure	786.961.390.264,00	870.549.432.042,00		
1.2	Belanja Bunga/Retributions				
1.3	Belanja Subsidi	5.000.000.000,00	4.963.000.000,00		
	<i>Subsidies Expenditure</i>				
1.4	Belanja Hibah/Grant	24.533.486.960,00	6.738.625.484,00		
1.5	Belanja Bantuan Sosial	9.887.628.000,00	10.409.767.500,00		
	<i>Social Expenditure</i>				
1.6	Belanja Bagi Hasil kepada Provinsi/Kabupaten/Kota		2.186.384.000,00		
	<i>Sharing Fund Expenditure to Provincial/District/City and Village Government</i>				
1.7	Belanja Bantuan Keuangan kepada Provinsi/ Kabupaten/ Kota dan Pemerintah Desa	55.962.815.760,00	299.396.525.429,00		
	<i>Financial Assistance Expenditure to Provincial/ District/City and Village Government</i>				
1.8	Belanja Tidak Terduga	1.798.408.870,00	91.711.000,00		
	<i>Unpredicted Expenditure</i>				



Lanjutan Tabel/*Continued Table 9.58*

Jenis Belanja		2015	2016	2017
<i>Kind of Expenditures</i>		(3)	(4)	(5)
(1)		(3)	(4)	(5)
<b>2.</b>	<b>Belanja Langsung</b> <i>Direct</i>	<b>823.583.568.557,85</b>		
	<b>Expenditure</b>			
2.1	Belanja Pegawai/ <i>Personnel</i> <i>expenditure</i>	89.550.154.874,00		
2.2	Belanja Barang dan Jasa <i>Goods and Services</i> <i>Expenditure</i>	356.270.453.668,00		
2.3	Belanja Modal <i>Capital</i> <i>expenditure</i>	377.762.960.015,82		
<b>2.</b>	<b>Belanja Operasi</b>		<b>954.125.130.875,00</b>	<b>836917755387,00</b>
	<b>Operation Expenditure</b>			
2.1	Belanja Pegawai/ <i>Personnel</i> <i>expenditure</i> Belanja Barang		302.508.647.521,00	434.288.005.392,00
			374.553.725.878,63	374.745.385.004,14
<b>Jumlah/Total</b>		<b>4.035.838.028.025,64</b>	<b>1.631.187.504.274,63</b>	<b>1645951145783,14</b>

Keterangan/*Note*: <sup>1</sup> Data APBD


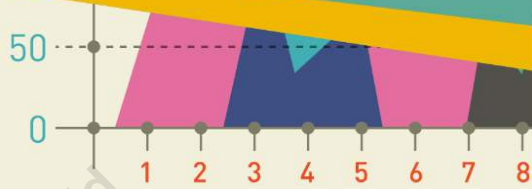
Sumber/*Source*: Dinas Pengelolaan Keuangan dan Kekayaan Daerah (DPKKD) Kabupaten Aceh Utara

# TRANSPORTASI DAN KOMUNIKASI

BAB  
CHAPTER

# 10

*Transportation and Communication*



<https://acehutarakab.bps.go.id>

## PENJELASAN TEKNIS

1. **Kendaraan bermotor** adalah setiap kendaraan yang digerakkan oleh peralatan teknik yang ada pada kendaraan tersebut, biasanya digunakan untuk angkutan orang atau barang di atas jalan raya selain kendaraan yang berjalan di atas rel. Kendaraan bermotor yang dicatat adalah semua jenis kendaraan kecuali kendaraan bermotor TNI/Polri dan Korps Diplomatik.
2. **Mobil penumpang** adalah setiap kendaraan bermotor yang dilengkapi dengan tempat duduk untuk sebanyak-banyaknya delapan orang, tidak termasuk tempat duduk untuk pengemudi, baik dilengkapi atau tidak dilengkapi bagasi.
3. **Mobil bis** adalah setiap kendaraan bermotor yang dilengkapi dengan tempat duduk untuk lebih dari delapan orang, tidak termasuk tempat duduk untuk pengemudi, baik dilengkapi atau tidak dilengkapi bagasi.
4. **Mobil truk** adalah setiap kendaraan bermotor yang digunakan untuk angkutan barang, selain mobil penumpang, mobil bis dan

## TECHNICAL NOTES

1. **Motor vehicles** are any kind of vehicles motorized by machine set up in those vehicles, they are usually used for transporting peoples or goods on roads except vehicles moving along a railway line. The data cover all kinds of motor vehicles except those belong to Indonesia Army Force Indonesian State Police and Diplomatic Corps.
2. **Passenger cars** are any motor vehicles with no more than eight seats, excluding seat for driver, it can be with or without hoot.
3. **Buses** are large passenger cars having seats for more than eight passengers, excluding seat for driver, it can be with or without hoot.
4. **Trucks** are any motor vehicles used to transport goods excluding passenger cars, buses, and motorcycles.

## TRANSPORTATION AND COMMUNICATION

kendaraan bermotor roda dua.

5. **Kantor Pos** adalah tempat pemberi pelayanan komunikasi tertulis dan atau surat elektronik, layanan paket, layanan logistik, layanan transaksi keuangan, dan layanan keagenan pos untuk kepentingan umum. Rumah pos berfungsi sama seperti kantor pos dan kantor pos pembantu, bedanya rumah pos biasanya terletak di daerah terpencil.
5. **Post Office** is a service provider facility of written communication and or electronic mail, parcel service, logistics services, financial transaction services, and postal services to the public. Postal house has the same function as the post office and subsidiary of post office, the difference is that postal house is usually located in remote areas.

<https://acehutarakab.bps.go.id>

<b>Tabel 10.1</b>		<b>Jumlah Kantor Pos Pembantu Menurut Kecamatan di Kabupaten Aceh Utara , 2015–2018</b>			
<b>Table</b>		<b>Number of Auxiliary Post Office by Subdistrict in Aceh Utara Regency, 2015–2018</b>			
<b>Kecamatan</b>	<b>2015</b>	<b>2016</b>	<b>2017</b>	<b>2018</b>	
<b>Subdistrict</b>					
(1)	(2)	(3)	(4)	(5)	
1 Sawang	-	-	-	-	
2 Nisam	-	-	-	-	
3 Nisam Antara	-	-	-	-	
4 Banda Baro	-	-	-	-	
5 Kuta Makmur	-	-	-	-	
6 Simpang Kramat	-	-	-	-	
7 Syamtalira Bayu	-	-	-	-	
8 Geureudong Pase	-	-	-	-	
9 Meurah Mulia	-	-	-	-	
10 Matang Kuli	1	1	1	1	
11 Paya Bakong	-	-	-	-	
12 Pirak Timu	-	-	-	-	
13 Cot Girek	1	1	1	1	
14 Tanah Jambo Aye	1	1	1	1	
15 Langkahan	-	-	-	-	
16 Seunuddon	-	-	-	-	
17 Baktiya	1	1	1	1	
18 Baktiya Barat	-	-	-	-	
19 Lhoksukon	1	1	1	1	
20 Tanah Luas	-	-	-	-	
21 Nibong	-	-	-	-	
22 Samudera	1	1	1	1	
23 Syamtalira Aron	-	-	-	-	
24 Tanah Pasir	-	-	-	-	
25 Lapang	-	-	-	-	
26 Muara Batu	-	-	-	-	
27 Dewantara	1	1	1	1	
<b>Jumlah/Total</b>	<b>7</b>	<b>7</b>	<b>7</b>	<b>7</b>	

Sumber: PT Pos Indonesia (Persero) Cabang Lhokseumawe  
Source: PT Pos Indonesia (Persero) Branch Lhokseumawe

Tabel : 10.2  
Table

**Arus Ekspor Impor dan Bongkar Muat Menurut Bulan**  
**Flow of Loading and Unloading of Foreign and Local Trading**  
**by Month**  
**2018**

Bulan/ Month	Bongkar / Import/ Import	Muat / Ekspor/ Exports	Jumlah / Total
(1)	(2)	(3)	(4)
Januari/January	29,905.58	0.00	29,905.58
Pebruari/February	31,146.09	0.00	31,146.09
Maret/March	19,445.87	0.00	19,445.87
April/April	39,596.78	0.00	39,596.78
Mei/May	23,677.46	1,010.00	24,687.46
Juni/June	23,611.53	0.00	23,611.53
Juli/July	29,059.13	0.00	29,059.13
Agustus/August	18,717.02	0.00	18,717.02
September/September	23,932.85	91.82	24,024.66
Oktober/October	21,980.24	0.00	21,980.24
November/November	0.00	0.00	0.00
Desember/December	26,121.61	0.00	26,121.61
<b>Jumlah/Total</b>	<b>287,194.16</b>	<b>1,101.82</b>	<b>288,295.97</b>

Sumber : PT. (Persero) Pelabuhan Indonesia I Cabang Lhokseumawe

Source: PT. (Persero) Pelabuhan Indonesia I Branch Lhokseumawe

Tabel : 10.3  
TableKunjungan Kapal Menurut Bulan  
*Ship Visit by Month*  
2017

Bulan/ Month	Pelayanan Dalam Negeri			Pelayanan Luar Negeri/		
	Unit	GRT	DWT	Unit	GRT	DWT
(1)	(2)	(3)	(4)	(5)	(6)	(7)
Januari/ <i>January</i>	25.00	113,582.00	170,865.00	4.00	100,531.00	89,192.00
Pebruari/ <i>February</i>						
Maret/ <i>March</i>	19.00	92,559.00	134,280.45	7.00	202,527.00	172,259.00
April/ <i>April</i>	31.00	187,425.00	286,804.00	5.00	109,282.00	93,530.00
Mei/ <i>May</i>	28.00	145,964.00	207,110.61	7.00	126,968.00	94,720.00
Juni/ <i>June</i>	32.00	283,465.00	367,326.00	8.00	105,454.00	90,945.00
Juli/ <i>July</i>						
Agustus/ <i>August</i>	26.00	94,241.00	135,889.00	5.00	110,968.00	89,028.00
September/ <i>September</i>	45.00	149,355.00	224,381.27	5.00	106,425.00	89,796.00
Oktober/ <i>October</i>	53.00	225,555.00	356,513.90	4.00	100,764.00	81,452.91
November/ <i>November</i>	25.00	100,833.14	141,109.14	5.00	203,417.00	179,109.00
Desember/ <i>December</i>	37.00	261,975.00	387,014.00	5.00	196,457.00	155,441.00
Jumlah/ <i>Total</i>	321.00	1,654,954.14	2,411,293.37	55.00	1,362,793.00	1,135,472.91

Sumber : PT. (Persero) Pelabuhan Indonesia I Cabang Lhokseumawe  
 Source: PT. (Persero) Pelabuhan Indonesia I Branch Lhokseumawe



**Tabel 10.4** Panjang Jalan Menurut Kecamatan dan Jenis Permukaan Jalan di Kabupaten Aceh Utara(km),  
*Table 10.4 Length of Roads by Subdistrict and Type of Road Surface in Aceh Utara Regency (km), 2017*

Kecamatan yang dilalui	Jenis Permukaan Jalan/Type of Road Surface				Jumlah Total
	Aspal/ Penetrasi/ Makadam	Perkerasan Beton	Telford/ Kerikil	Tanah/ Belum Tembus	
(1)	(2)	(3)	(4)	(5)	(6)
1 Baktiya	65.10	-	67.30	-	132.40
2 Baktiya Barat	23.90	-	45.50	-	69.40
3 Bandar Baro	19.50	-	29.40	-	48.90
4 Cot Girek	26.70	-	102.10	-	128.80
5 Dewantara	41.45	-	14.20	-	55.65
6 Geureudong Pase	3.30	-	39.80	-	43.10
7 Kuta Makmur	58.10	-	76.10	-	134.20
8 Langkahan	10.80	-	50.80	-	61.60
9 Lapang	8.10	-	2.60	-	10.70
10 Lhoksukon	42.60	-	74.70	-	117.30
11 Matang Kuli	15.30	-	41.98	-	57.28
12 Meurah Mulia	46.10	-	16.10	-	62.20
13 Muara Batu	33.50	-	26.30	2.30	62.10
14 Nibong	21.20	-	8.20	-	29.40
15 Nisam	39.30	-	89.90	-	129.20
16 Nisam Antara	15.84	-	92.86	-	108.70
17 Paya Bakong	23.50	-	33.23	-	56.73
18 Pirak Timu	12.60	-	52.60	-	65.20
19 Samudra	29.00	-	17.90	-	46.90
20 Sawang	10.60	-	130.34	-	140.94
21 Seunudon	22.30	-	55.80	-	78.10
22 Simpang Keuramat	28.60	-	41.80	-	70.40
23 Syamtalira Aron	22.10	-	11.60	-	33.70
24 Syamtalira Bayu	48.10	-	14.80	-	62.90
25 Tanah Jambo Aye	58.80	-	52.80	-	111.60
26 Tanah Luas	26.90	-	49.30	-	76.20
27 Tanah Pasir	18.80	-	20.40	-	39.20
<b>Jumlah/Total</b>	<b>772.09</b>	<b>-</b>	<b>####</b>	<b>2.30</b>	<b>####</b>

Sumber: Dinas Bina Marga dan Cipta Karya Kabupaten Aceh  
Source: *Bina Marga and Cipta Karya Service of North Aceh*

**Tabel 10.5** Panjang Jalan Menurut Kecamatan dan Kondisi Jalan di Kabupaten Aceh Utara (km), 2017  
**Table 10.5** *Length of Roads by Subdistrict and Road Condition in Aceh Utara Regency (km), 2017*

Kecamatan <i>Subdistrict</i>	Kondisi Jalan/ <i>Road Condition</i>			
	Baik <i>Good</i>	Sedang <i>Moderate</i>	Rusak <i>Damaged</i>	Rusak Berat <i>Severely Damaged</i>
(1)	(2)	(3)	(4)	(5)
1 Baktiya	32.60	-	1.00	98.80
2 Baktiya Barat	23.10	0.20	0.20	45.90
3 Bandar Baro	11.80	-	0.90	36.20
4 Cot Girek	17.30	0.40	0.90	110.20
5 Dewantara	33.25	2.50	1.00	18.90
6 Geureudong Pase	2.90	0.20	0.10	39.90
7 Kuta Makmur	46.20	-	0.90	87.10
8 Langkahan	2.90	-	-	58.70
9 Lapang	5.60	0.30	0.10	4.70
10 Lhoksukon	29.40	0.10	0.80	87.00
11 Matang Kuli	12.80	-	1.30	43.18
12 Meurah Mulia	11.00	7.10	0.50	43.60
13 Muara Batu	27.30	0.20	2.00	32.60
14 Nibong	21.20	-	-	8.20
15 Nisam	36.70	-	0.90	91.60
16 Nisam Antara	15.40	-	-	93.30
17 Paya Bakong	14.40	0.90	0.90	40.53
18 Pirak Timu	10.80	0.20	0.40	53.80
19 Samudra	18.20	1.90	1.10	25.70
20 Sawang	9.10	-	-	131.84
21 Seunudon	20.80	0.20	0.10	57.00
22 Simpang Keuramat	26.80	0.20	0.70	42.70
23 Syamtalira Aron	20.40	-	1.60	11.70
24 Syamtalira Bayu	31.60	4.40	3.00	23.90
25 Tanah Jambo Aye	52.40	0.20	5.80	53.20
26 Tanah Luas	21.60	-	1.70	52.90
27 Tanah Pasir	18.30	0.20	0.10	20.60
<b>Jumlah/Total</b>	<b>573.85</b>	<b>19.20</b>	<b>26.00</b>	<b>1,413.75</b>

Sumber: Dinas Bina Marga dan Cipta Karya Kabupaten Aceh Utara  
 Source: *Bina Marga and Cipta Karya Service of North Aceh Regency*

**Tabel 10.6** Jumlah Kendaraan Bermotor Menurut Kecamatan dan Jenis Kendaraan di Kabupaten Aceh Utara, 2018  
**Table 10.6** *Number of Motor Vehicles by Subdistrict and Type of Vehicle in Aceh Utara Regency, 2018*

Kecamatan <i>Subdistrict</i>	Jenis Kendaraan/ <i>Type of Vehicle</i>			
	Mobil Penumpang <i>Passenger Cars</i>	Bus <i>Buses</i>	Pick-Up	Truk <i>Truck</i>
(1)	(2)	(3)	(4)	(5)
1 Sawang	-	-	71	18
2 Nisam	-	-	16	1
3 Nisam Antara	-	-	11	-
4 Banda Baro	-	-	10	-
5 Kuta Makmur	-	-	31	4
6 Simpang Kramat	-	-	3	4
7 Syamtalira Bayu	-	-	37	16
8 Geuredong Pase	-	-	6	-
9 Meurah Mulia	-	-	33	6
10 Matang Kuli	-	-	31	10
11 Paya Bakong	-	-	10	1
12 Pirak Timu	-	-	5	1
13 Cot Girek	-	-	18	8
14 Tanah Jambo Aye	-	-	125	60
15 Langkahan	-	-	24	8
16 Seunuddon	-	3	29	3
17 Baktiya	-	-	55	35
18 Baktiya Barat	-	-	13	8
19 Lhoksukon	-	-	66	45
20 Tanah Luas	-	-	46	11
21 Nibong	-	-	12	4
22 Samudera	2	-	39	73
23 Syamtalira Aron	-	-	31	45
24 Tanah Pasir	-	-	11	5
25 Lapang	-	-	3	1
26 Muara Batu	-	1	80	105
27 Dewantara	-	-	103	142
<b>Jumlah/Total</b>	<b>2</b>	<b>4</b>	<b>919</b>	<b>614</b>

Sumber: Dinas Perhubungan Kabupaten Aceh Utara

Source: *Transport, Tourism and Culture Service of North Aceh Regency*








# DATA

**Mencerdaskan Bangsa**

*Enlighten The Nation*



**BADAN PUSAT STATISTIK  
KABUPATEN ACEH UTARA**

Jl Medan - Banda Aceh Km 295,7 Desa Alue Drien Landing  
Lhoksukon, 24382 Telp/Fax: (0645) 8454005  
Homepage: <http://Acehutarakab.bps.go.id>  
Email: [bps1111@bps.go.id](mailto:bps1111@bps.go.id)

